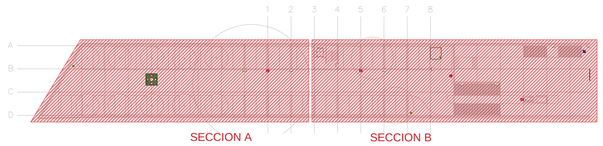

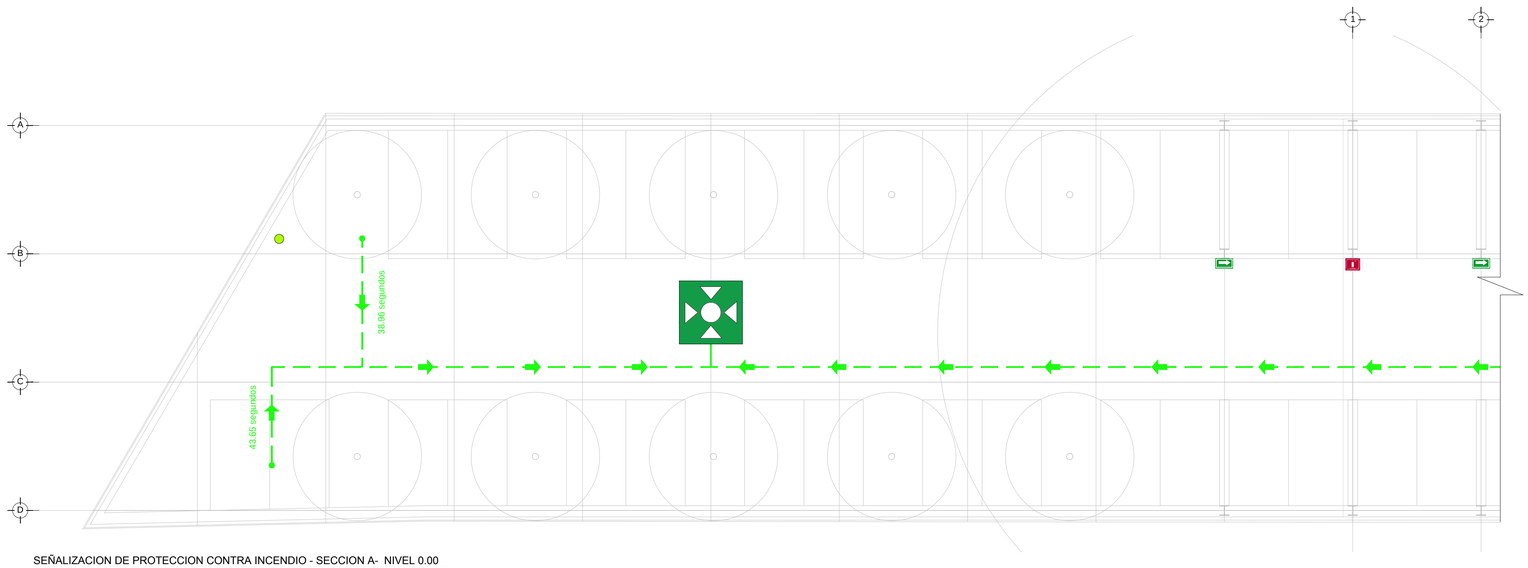

SEÑALIZACION DE PROTECCION CONTRA INCENDIO - SECCION A- NIVEL 0.00

ESC. 1:125



SEÑALIZACION DE PROTECCION CONTRA INCENDIO -SECCION B- NIVEL 0.00

ESC. 1:125

RUTA DE EVACIACIÓN Y DIRECCIÓN

SEÑALAMIENTO QUE INDICA SALIDA DE EMERGENCIA

SEÑALAMIENTO QUE INDICA ESCALERA DE EMERGENCIA

SEÑALAMIENTO QUE INDICA PUNTO DE REUNION

SEÑALAMIENTO QUE INDICA SALIDA DE EMERGENCIA

SEÑALAMIENTO QUE INDICA LA UBICACION DEL EXTINTOR

SEÑALAMIENTO QUE INDICA LA UBICACION DEL HIDRANTE

INDICA LA UBICACION DE BOTE CON ARENA

DETECTOR DE HUMOS

ALARMA AUDIBLE

L=XX.XX M.
XX SEGUNDOS

INDICA LONGITUD DE LA RUTA EN M. Y TIEMPO DE DESALOJO EN SEGUNDOS

CENTRO DE SERVICIO INFONAVIT

CESI / ALTAMIRA

BOULEVARD ALLENDE No. 902 COL. LA POTOSINA
MUNICIPIO ALTAMIRA TAMAULIPAS

NOTA:
TRAYECTO MAS LARGO A LA RUTA DE EVACUACIÓN SE RECORRE A 216.73 SEGUNDOS A UNA VELOCIDAD DE 0.6 M/S, VELOCIDAD CONSIDERADA PARA UNA MUJER CON NIÑO EN BRAZOS.

SEÑALAMIENTO DE ACUERDO A LA NORMA NOM-003-SEGOB-2011

PROYECTO EJECUTIVO
INSTALACIÓN PCI

CROQUIS DE LOCALIZACIÓN

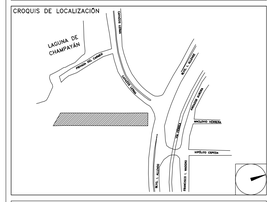

SISTEMA DE PROTECCION CONTRA INCENDIO
SEÑALIZACION ESTACIONAMIENTO

NUMERO DEL PLANO: AL-E-PL-PCI-003-00

FECHA: 00-00-00 | ACOTACION: MTS | ESCALA: 1:125

UBICACIÓN DEL ARCHIVO:

NORTE:

INFONAVIT

USO ESPECIFICO DEL PREDIO:

TIPO DE TRAMITE:

DATOS DEL PROPIETARIO

NOMBRE:
CALLE: **No.:**
COLONIA:
DELEGACION:
TELEFONO:
FIRMA:

DATOS DEL D.R.O

NOMBRE: XX
CEDULA PROFESIONAL: XX
DIRECCIÓN: XX
DELEGACION: XX
TELEFONO: XX
FIRMA:

CORRESPBLE. INGENIERIAS

NOMBRE: XX
CEDULA PROFESIONAL: XX
DIRECCIÓN: XX
DELEGACION: XX
TELEFONO: XX
FIRMA:

DATOS DEL D.R.O

NOMBRE: ..
CEDULA PROFESIONAL: ..
DIRECCIÓN: .. **COL.**
DELEGACION:
TELEFONO:
FIRMA:

DATOS GENERALES

DATOS DEL PREDIO

CLAVE CATASTRAL:
AREA: **M2.**
CONDOMINIO: **LOTE:**
MEDIDA DEL FRENTE: **FONDO:** **m**
DIRECCION:
CALLE: **No OFICIAL.:**
ENTRE LA CALLE:
Y LA CALLE:
COLONIA:
DELEGACION:
DICTAMEN DE USO DE SUELO
No. DE FOLIO: **FECHA:**

USO

- HABITACIONAL ☐
- UNIFAMILIAR ☐
- PLURIFAMILIAR (CONDOMINIO) ☐
- COMERCIAL ☐
- SERVICIOS ☐
- INDUSTRIAL ☐

NORMATIVIDAD

CONCEPTO	NORMA	PROYECTO	DIF.
ALTURA MAXIMA PERMITIDA			
COEFICIENTE DE OCUPACION DEL SUELO			
COEFICIENTE DE UTILIZACION DEL SUELO			
COEFICIENTE DE ABSORCIÓN DEL SUELO			
PORCENTAJE DEL AREA LIBRE			
RESTRICCION AL FRENTE			
CAJONES DE ESTACIONAMIENTO			
RESTRICCIONES DIC. USO DE SUELO			

RIVERO BORRELL - GUTIERREZ
A R Q U I T E C T O S
ingenor

DATOS DE LA CONSTRUCCION

CONCEPTO	A. CONSTRUIDA	OBRA NUEVA	REGULARIZACION	LICENCIA ANTERIOR.		
				No. LIC	FECHA	METROS
SOTANO						
PLANTA BAJA						
1er NIVEL						
MEZZANINE						
2do. NIVEL						
3er NIVEL						
VOLADOS						
ESTACIONAMIENTO						
OTROS						
TOTAL DE M²						
BARDEO ML						
ALINEAMIENTO ML						
DEMOLICION						

SELLO

ESCALA: 1:125

COTAS: **METROS**

CLAVE: PC-03

SELLO

Este plano sustituye a los anteriores

REVISIÓN - 00 **6 marzo 2018**

PLANO APTO PARA CONSTRUCCION