

**CENTRO DE ATENCIÓN CESI INFONAVIT
CESI/ALTAMIRA**

**Boulevard Allende No. 902 Col. La Potosina,
Municipio de Altamira, Tamaulipas**


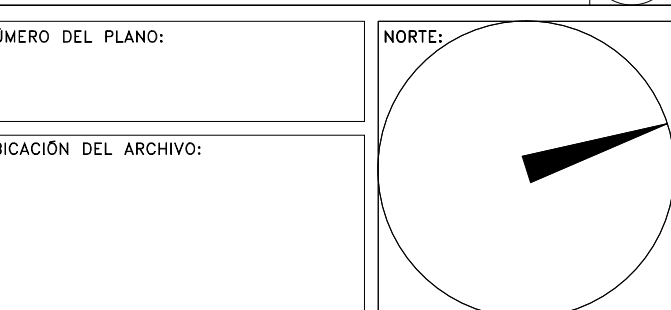
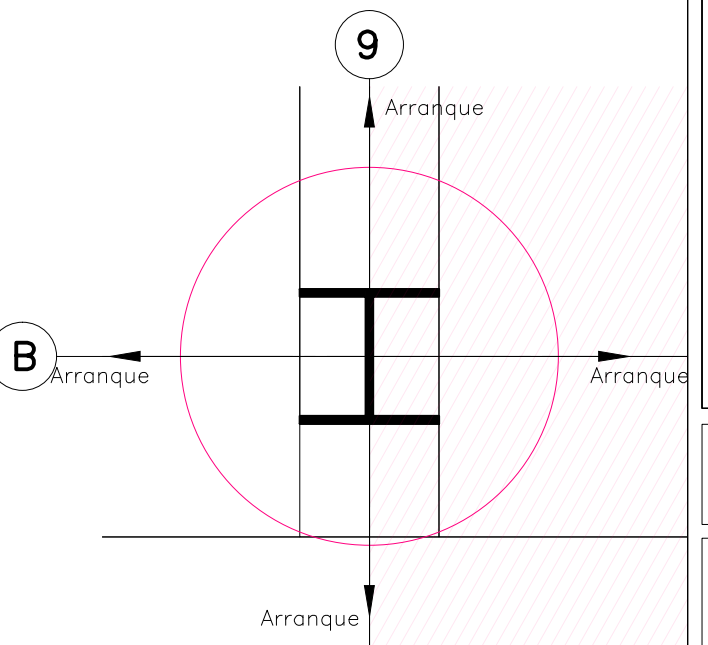
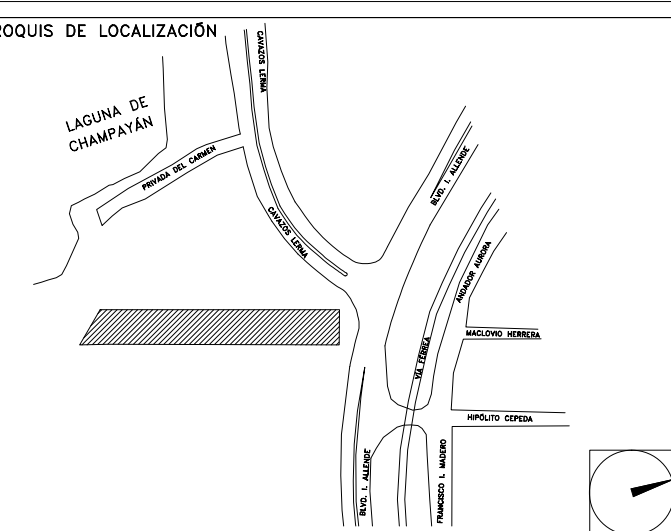
NOTAS GENERALES

SIMBOLOGÍA

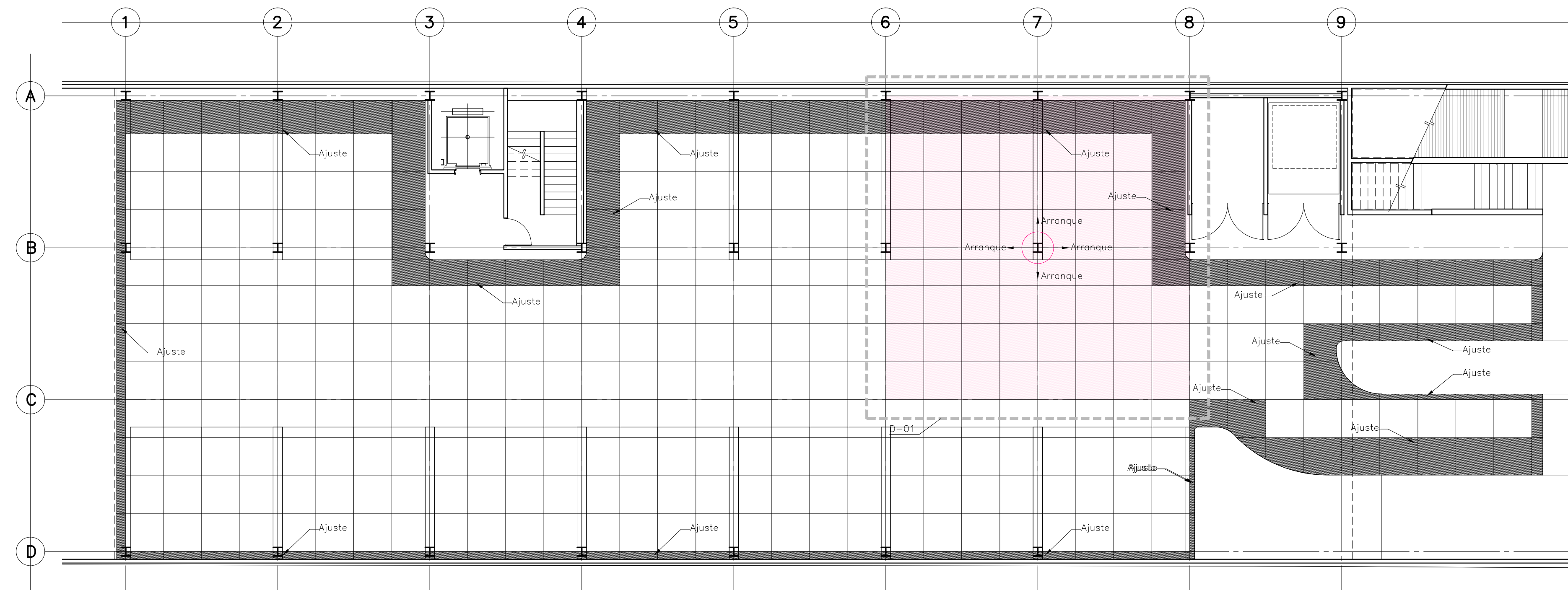
Placa de ajuste

PROYECTO EJECUTIVO

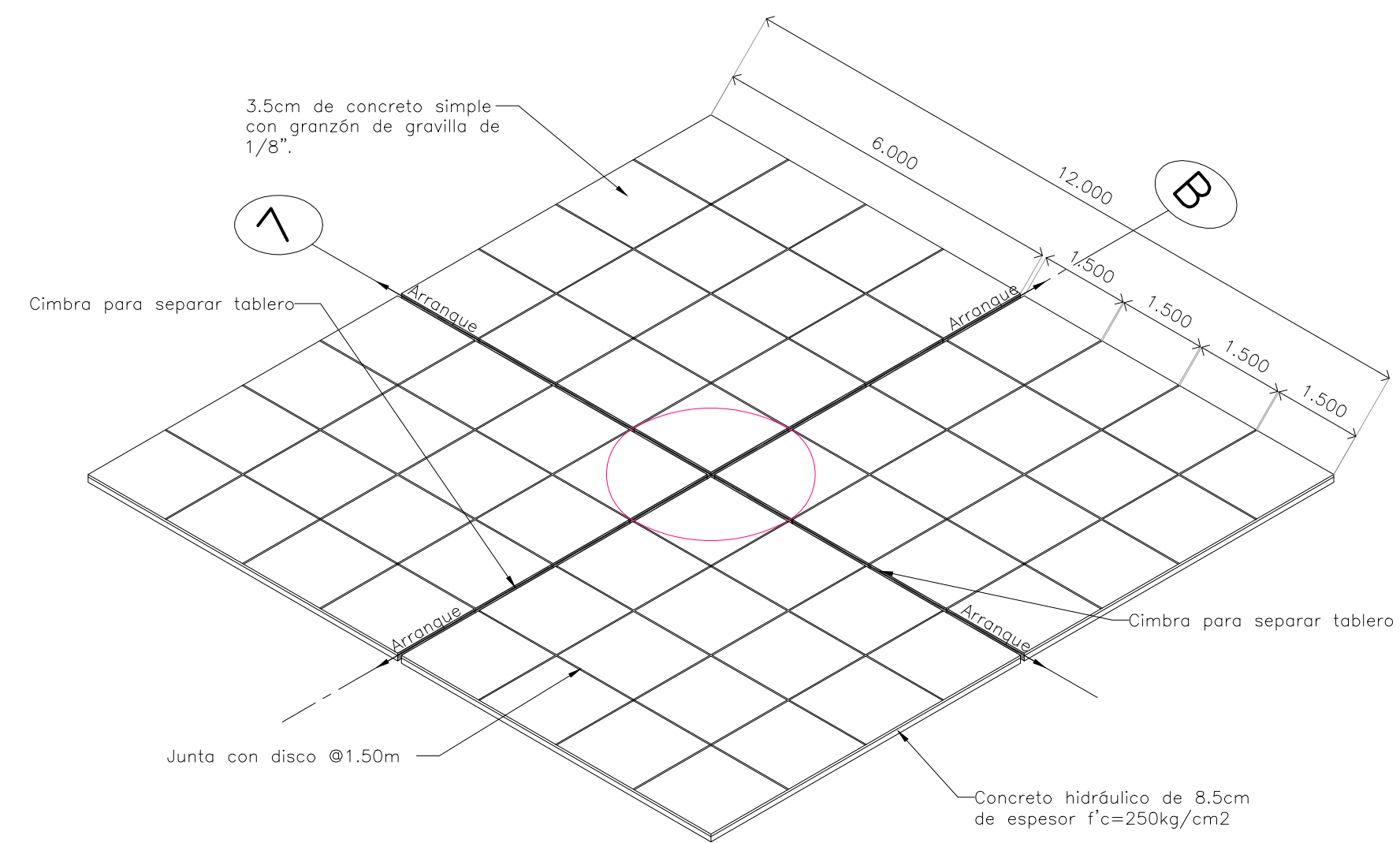
PLANOS:
BOLETINES



Despiece de 1.50m x 1.50m de Concreto hidráulico de 8.5cm de espesor f'c=250kg/cm2 armado con varilla de 3/8" @20cm en ambos sentidos. Acabado final de 3.5cm de concreto simple con granzón de grava de 1/8".

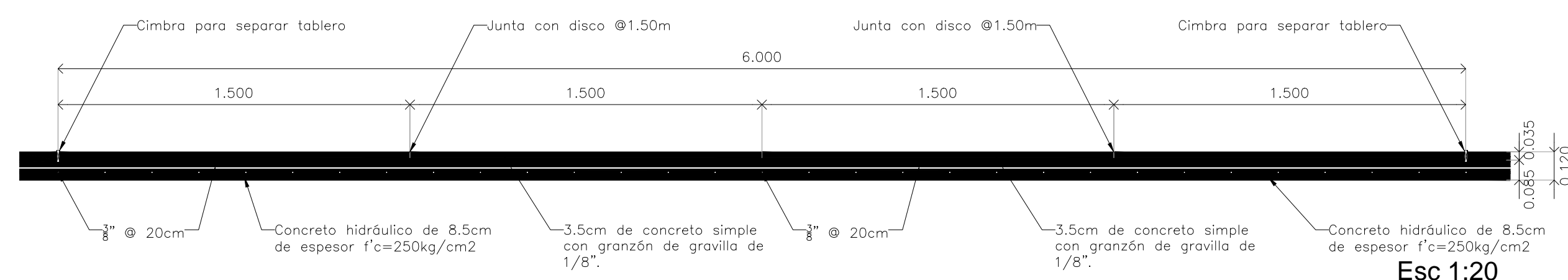


PLANTA ARQUITECTÓNICA DESPIECES NIVEL -0.150



DETALLE D-01 ISOMÉTRICO

Esc 1:100



TABLERO TIPO

Esc 1:20

BOLETÍN ARQUITECTÓNICO

DATOS DEL PROPIETARIO

NOMBRE: No.:
CALLE:
COLONIA:
DELEGACIÓN:
TELÉFONO:
FIRMA:
DATOS DEL D.R.O
NOMBRE:
CÉDULA PROFESIONAL:
DIRECCIÓN:
TELÉFONO:
FIRMA:

DATOS GENERALES

DATOS DEL PREDIO
CLAVE CATASTRAL:
ÁREA: M2.
LOTE:
MEDIDA DEL FRENTE: FONDO: m
DIRECCIÓN:
Y LA CALLE: No OFICIAL:
ENTRE LA CALLE:
COLONIA:
DELEGACIÓN:
DICTAMEN DE USO DE SUELO
No. DE FOLIO: FECHA:
USO
HABITACIONAL
UNIFAMILIAR
PLURIFAMILIAR (CONDOMINIO)
COMERCIAL
SERVICIOS
INDUSTRIAL

CORRESPBLE. INGENIERIAS

NOMBRE:
CÉDULA PROFESIONAL:
DIRECCIÓN:
TELÉFONO:
FIRMA:

NORMATIVIDAD

CONCEPTO	NORMA	PROYECTO	DFP.
ALTURA MÁXIMA PERMITIDA			
COEFICIENTE DE OCUPACIÓN DEL SUELO			
COEFICIENTE DE UTILIZACIÓN DEL SUELO			
COEFICIENTE DE ABSORCIÓN DEL SUELO			
PORCENTAJE DEL ÁREA LIBRE			
RESTRICCIÓN AL FRENTE			
CAJONES DE ESTACIONAMIENTO			
RESTRICCIÓNES DIC. USO DE SUELO			

FIRMA:

**RIVERO BORRELL - GUTIERREZ
ARQUITECTOS**

FECHA:
2018_04_09

NOTA:
Se anexa Boletín de despiece de pisos como información complementaria para el Proyecto Ejecutivo.
El despiece se desarrolla en módulos de 6.00x6.00m, subdivididos en placas de 1.50x1.50m.

ESCALA:
1 : 125

COTAS:
METROS

CLAVE:

BA-02

BOLETÍN ARQ

02