

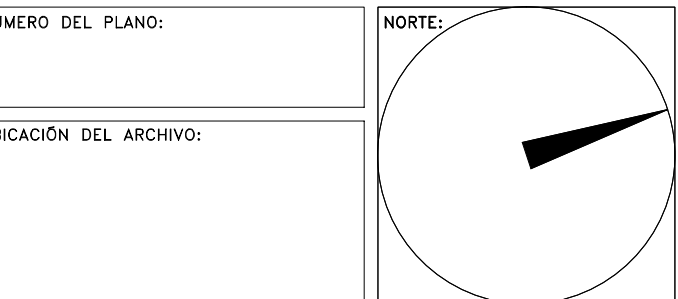
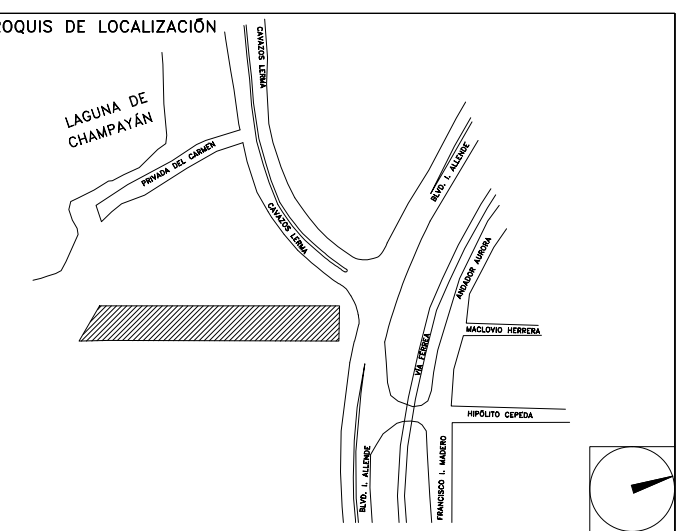
**CENTRO DE ATENCIÓN CESI INFONAVIT
CESI/ALTAMIRA**

**Boulevard Allende No. 902 Col. La Potosina,
Municipio de Altamira, Tamaulipas**

NOTAS GENERALES

PROYECTO EJECUTIVO

PLANOS:
BOLETINES



BOLETÍN ARQUITECTÓNICO

DATOS DEL PROPIETARIO

NOMBRE:
CALLE:
COLONIA:
DELEGACIÓN:
TELEFONO:
FIRMA:
DADOS DEL D.R.O
NOMBRE:
CÉDULA PROFESIONAL:
DIRECCIÓN:
DELEGACIÓN:
TELEFONO:
FIRMA:

DATOS GENERALES

DATOS DEL PREDIO
CLAVE CATASTRAL:
ÁREA:
LOTE:
MEDIDA DEL FRENTE:
FONDO:
DIRECCIÓN:
CALLE:
ENTRE LA CALLE:
Y LA CALLE:
COLONIA:
DELEGACIÓN:
DICTAMEN DE USO DE SUELO
No. DE FOLIO:
FECHA:

USO
HABITACIONAL
UNIFAMILIAR
PLURIFAMILIAR (CONDOMINIO)
COMERCIAL
SERVICIOS
INDUSTRIAL

CORRESPBLE. INGENIERIAS

NOMBRE:
CÉDULA PROFESIONAL:
DIRECCIÓN:
DELEGACIÓN:
TELEFONO:
FIRMA:

NORMATIVIDAD

CONCEPTO	NORMA	PROYECTO	OP.
ALTURA MÁXIMA PERMITIDA			
COEFICIENTE DE OCUPACIÓN DEL SUELO			
COEFICIENTE DE UTILIZACIÓN DEL SUELO			
COEFICIENTE DE ABSORCIÓN DEL SUELO			
PORCENTAJE DEL ÁREA LIBRE			
RESTRICCIÓN AL FRENTE			
CAJONES DE ESTACIONAMIENTO			
RESTRICCIÓNES DIC. USO DE SUELO			

**RIVERO BORRELL - GUTIERREZ
ARQUITECTOS**

FECHA:
2018_04_20

NOTA:
Este arriate funciona para todos los demás ubicados en los patios de CESI.

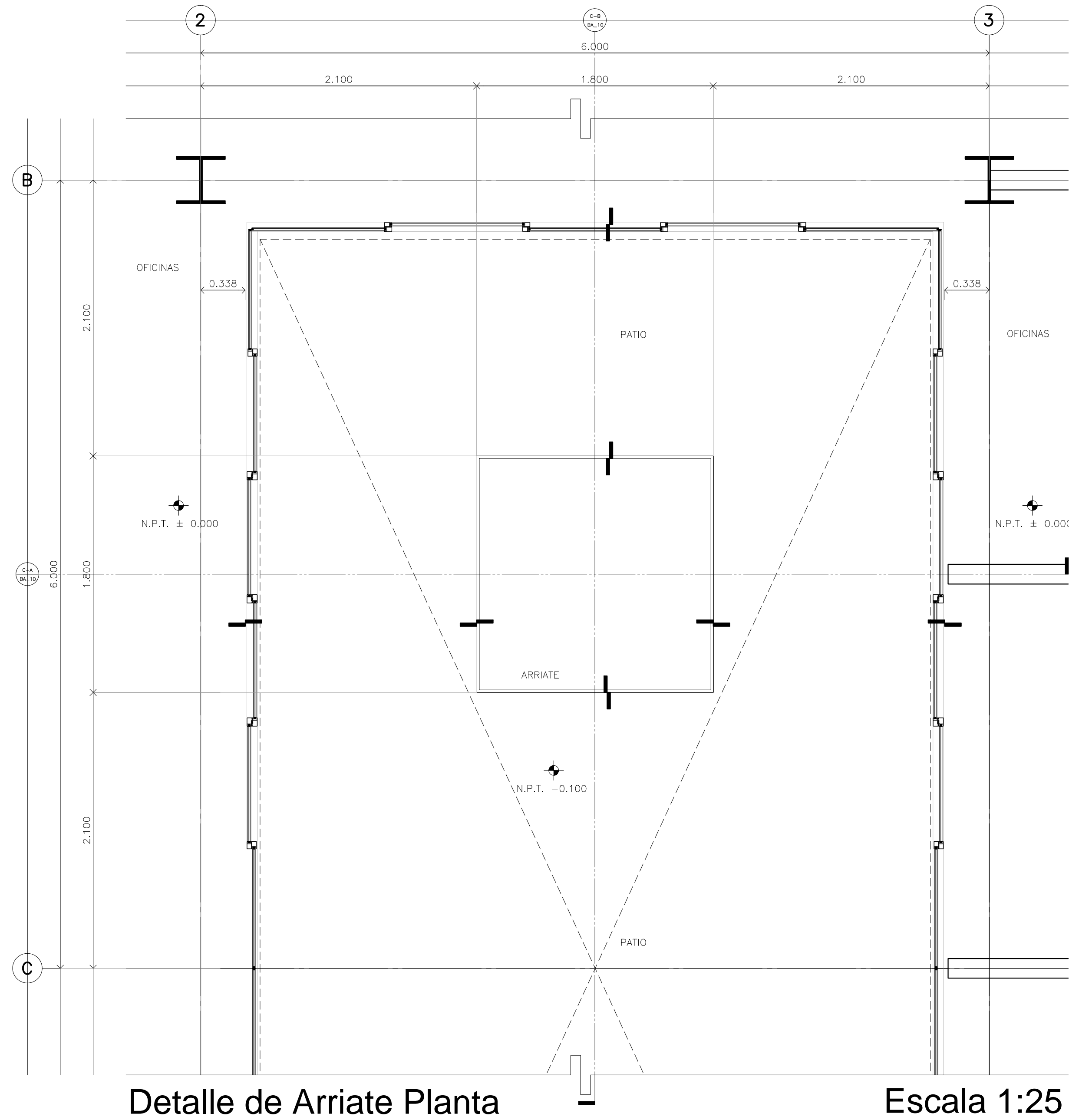
ESCALA:
1 : 25

COTAS:
METROS

CLAVE:
BA-10

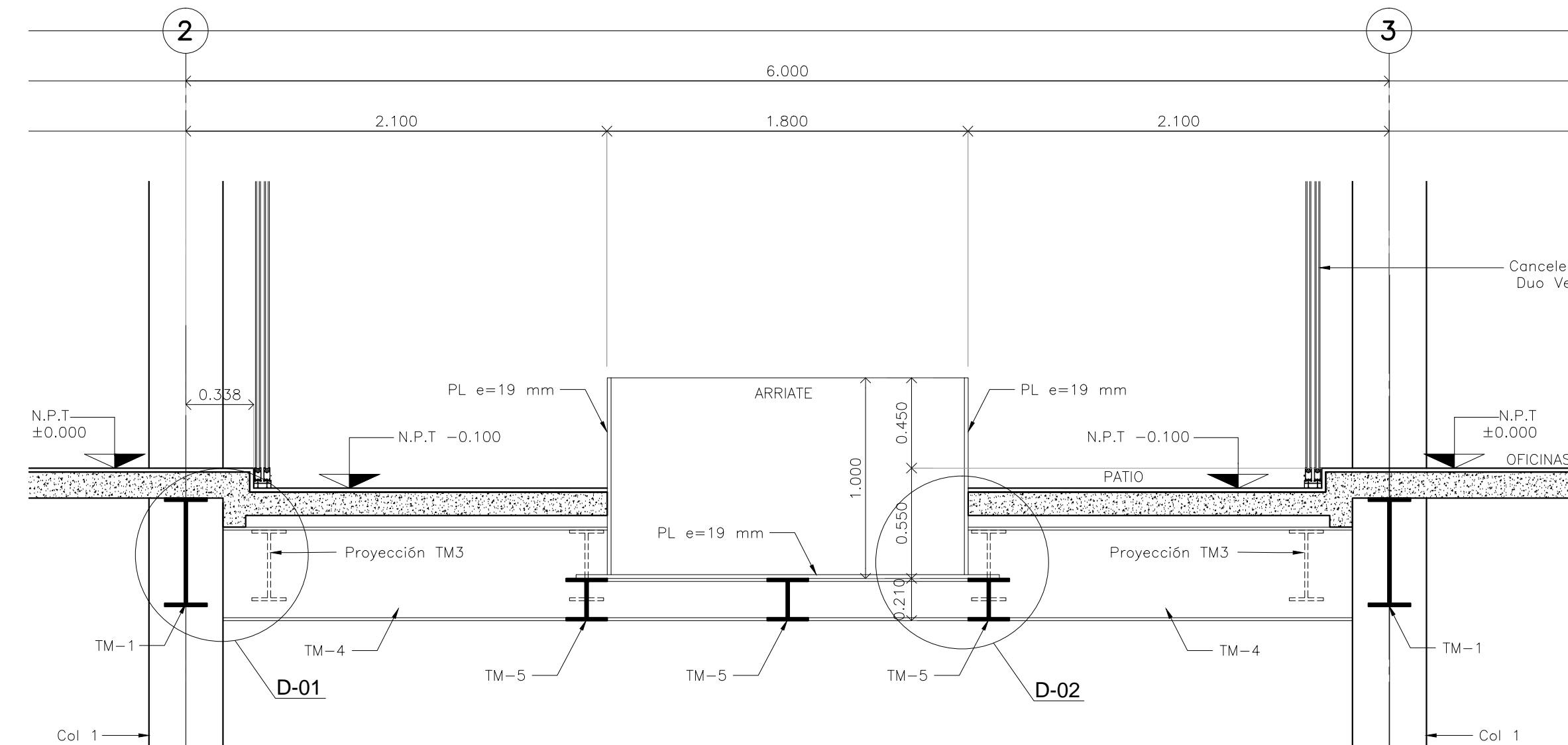
BOLETÍN ARQ

10



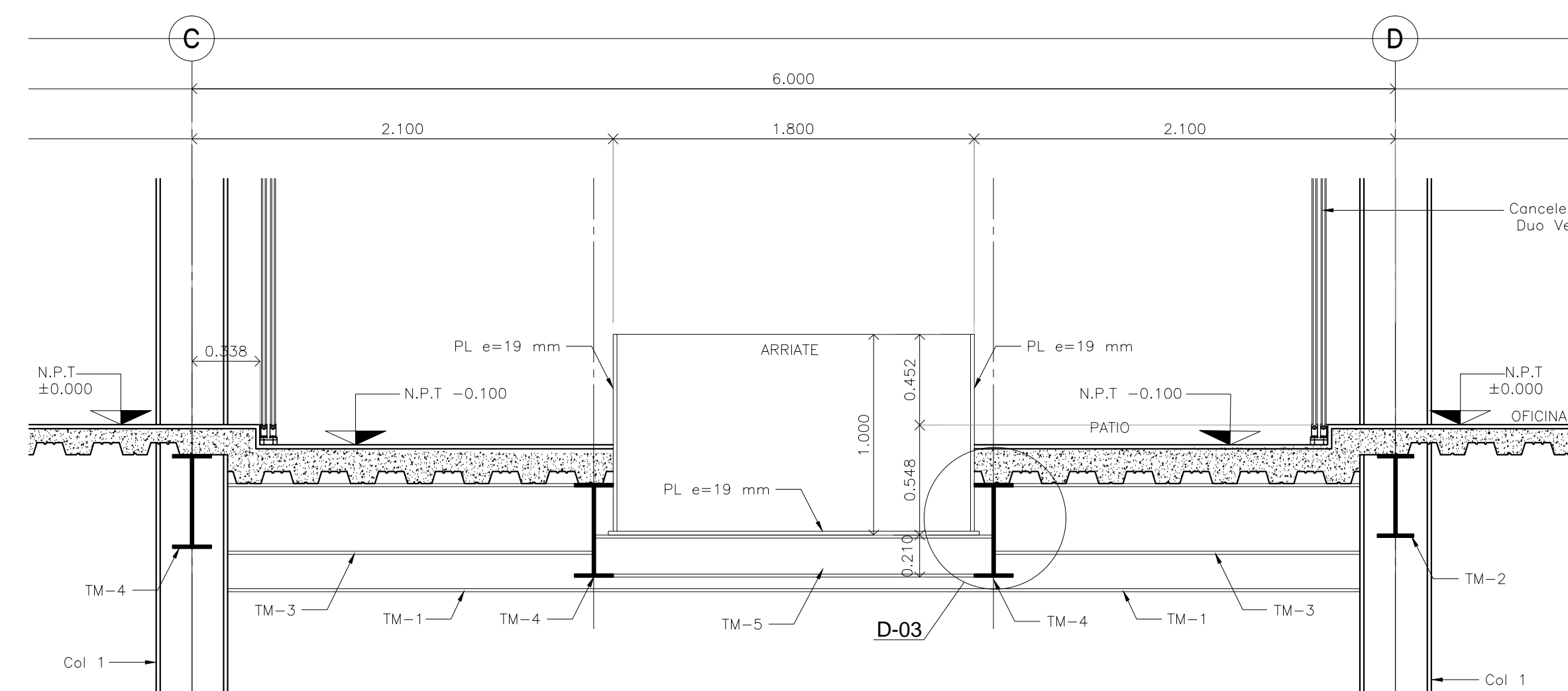
Detalle de Arriate Planta

Escala 1:25



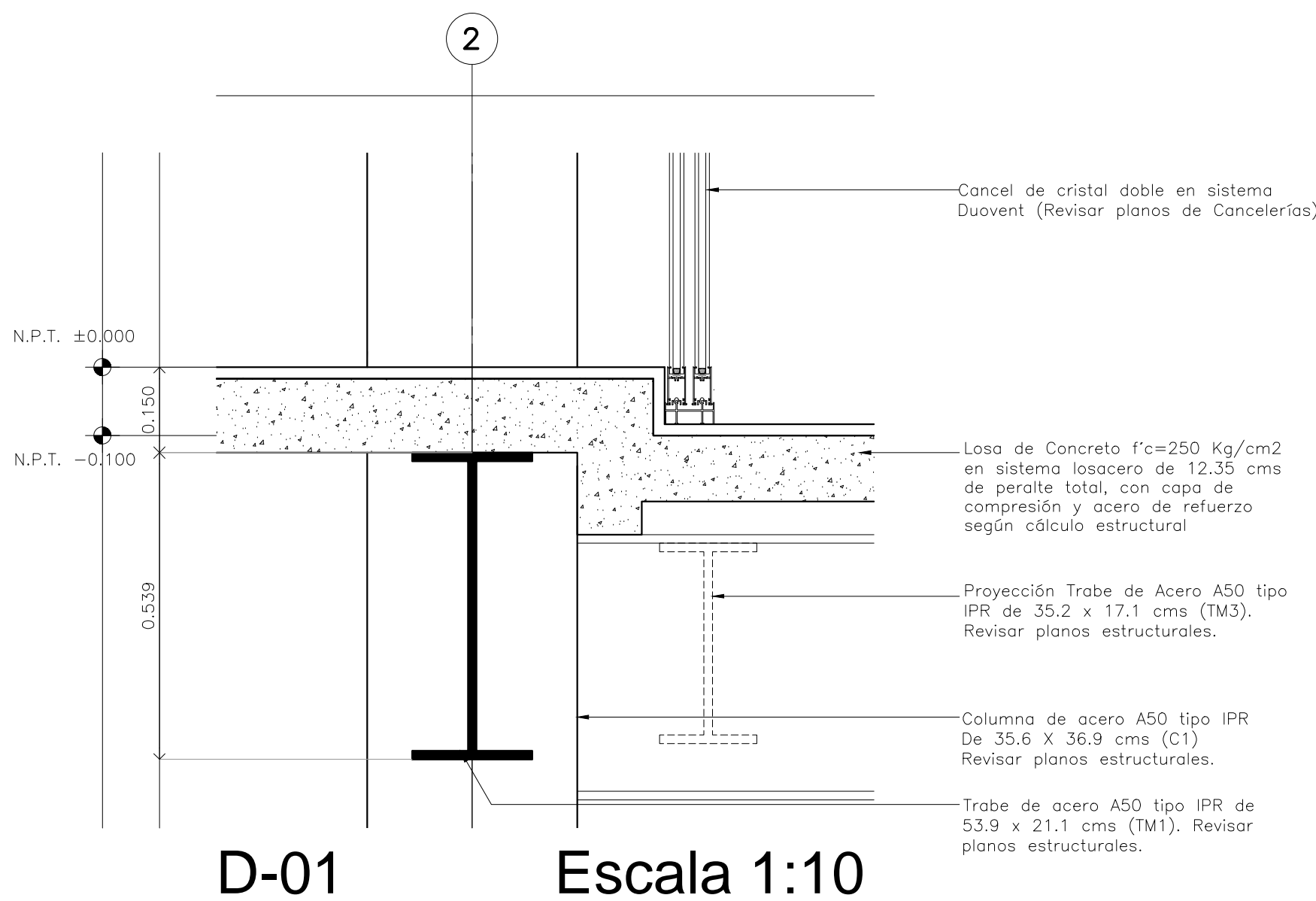
Detalle de Arriate Corte A

Escala 1:25



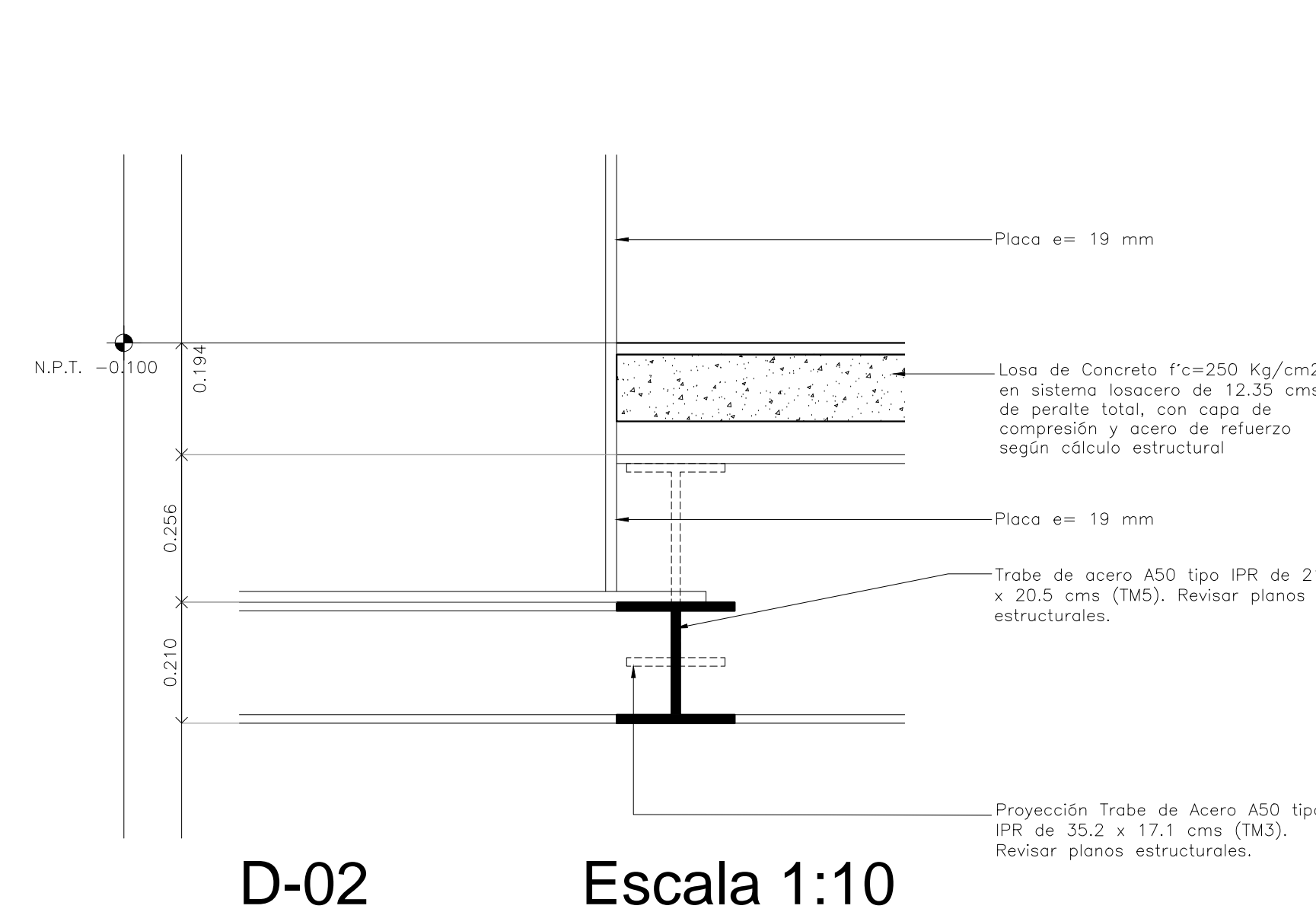
Detalle de Arriate Corte B

Escala 1:25



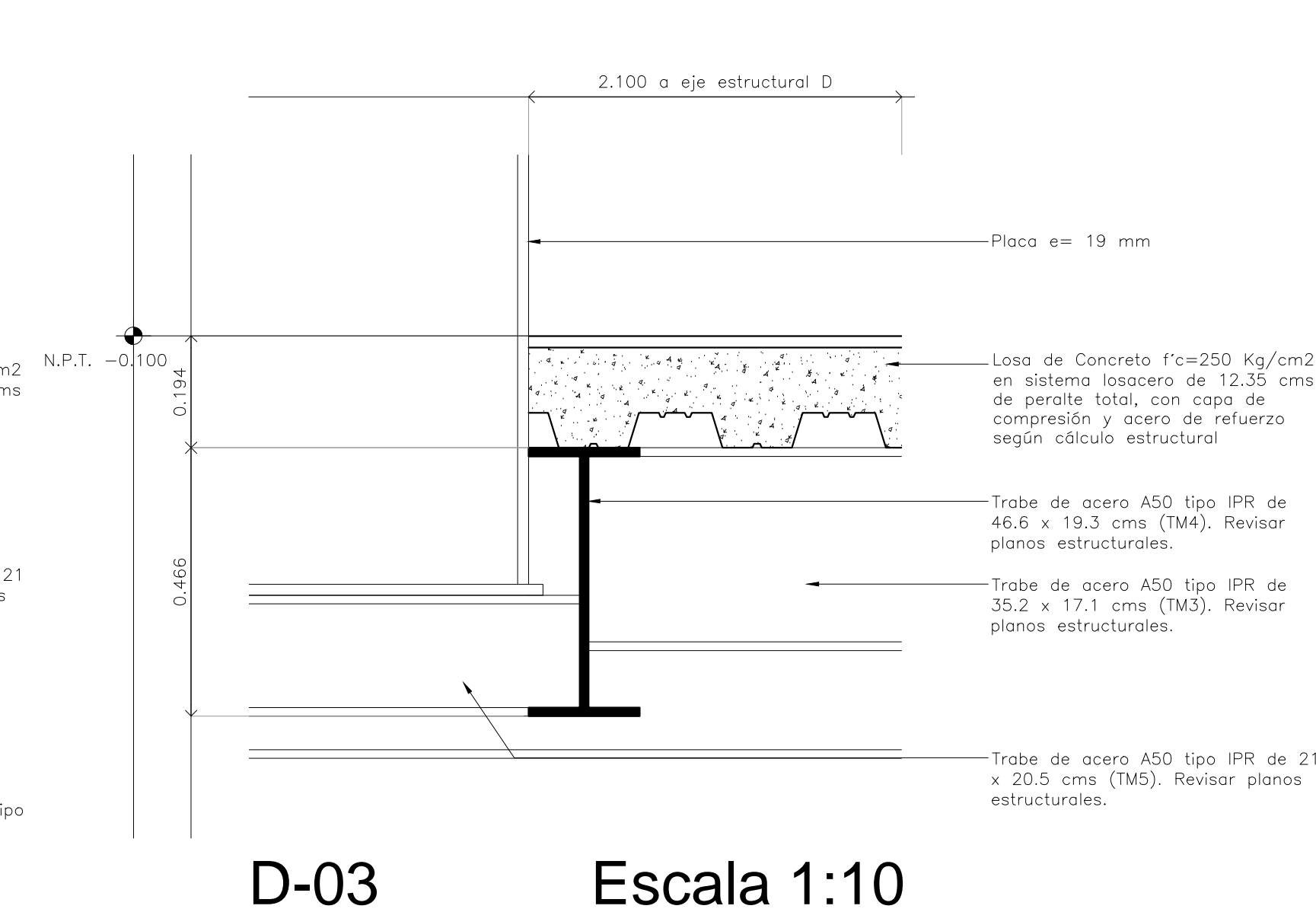
D-01

Escala 1:10



D-02

Escala 1:10



D-03

Escala 1:10