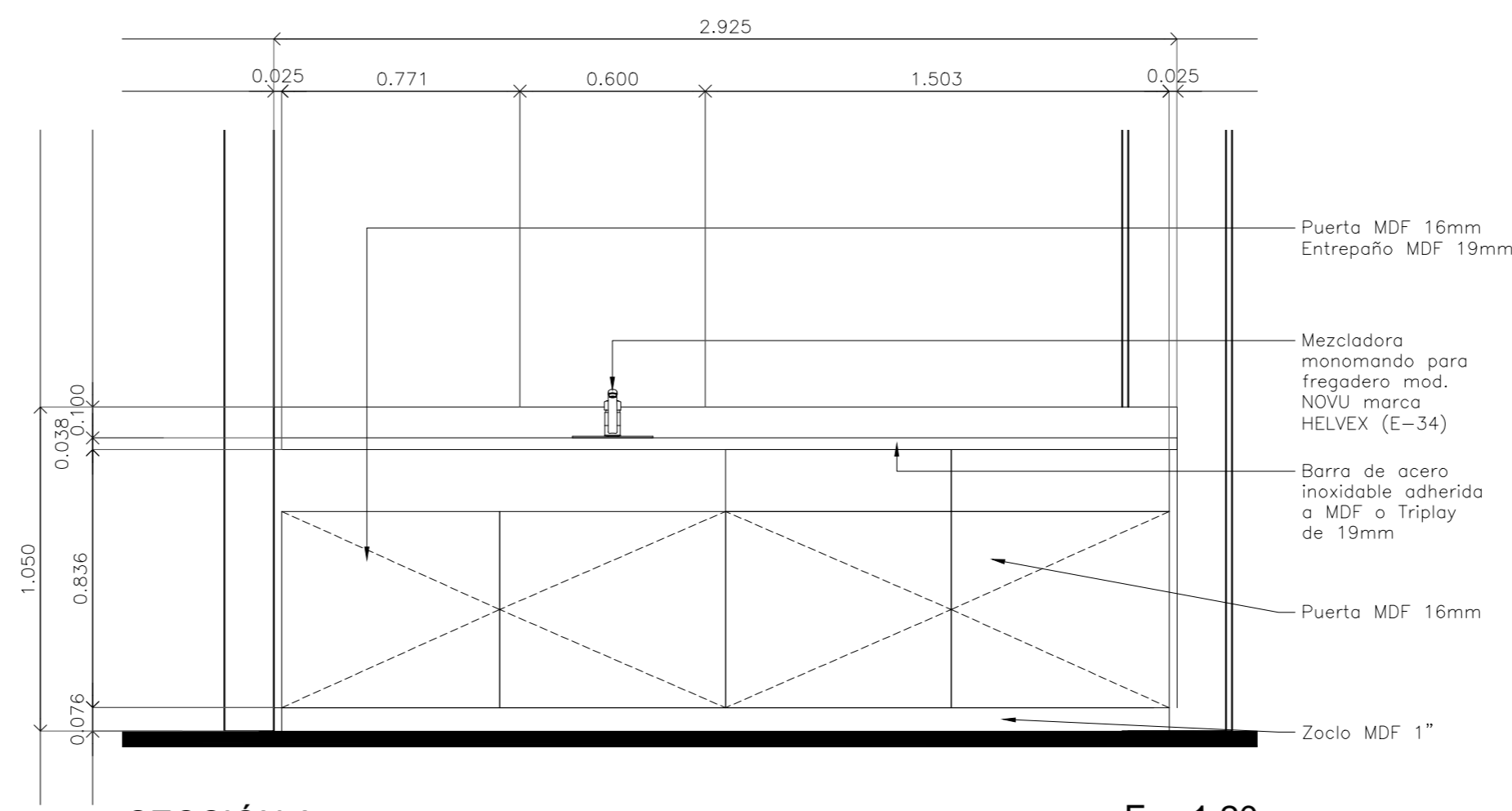


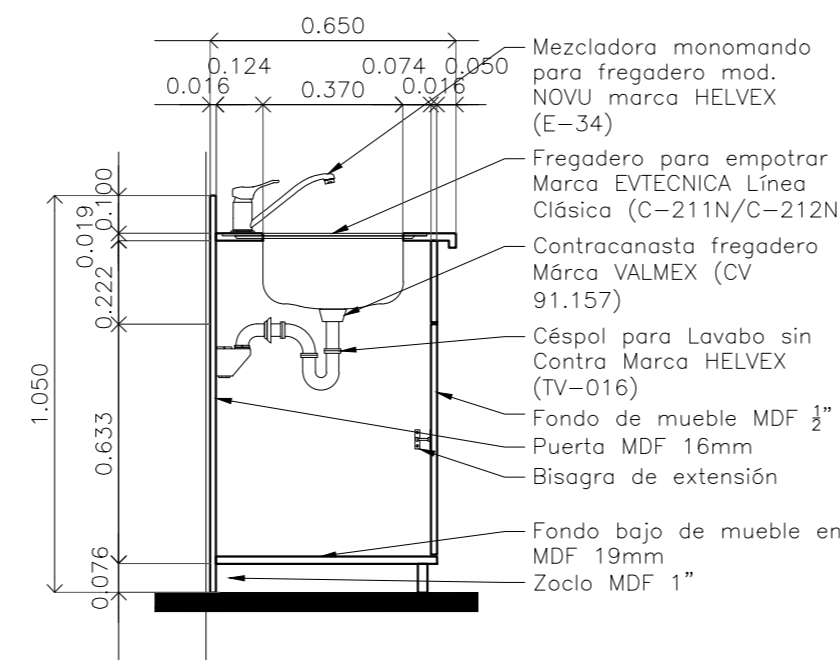
PLANTA ARQUITECTÓNICA COMEDOR CESI

Esc 1:20

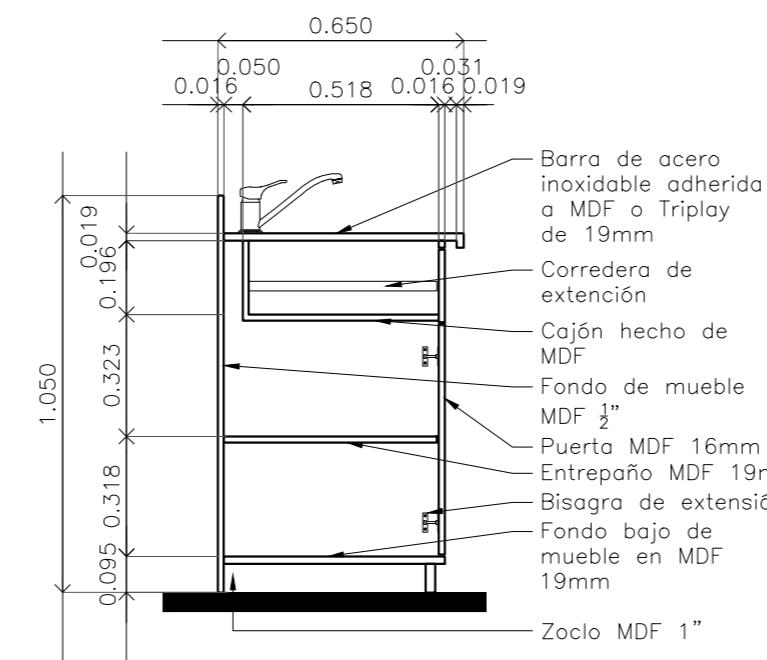


SECCIÓN A

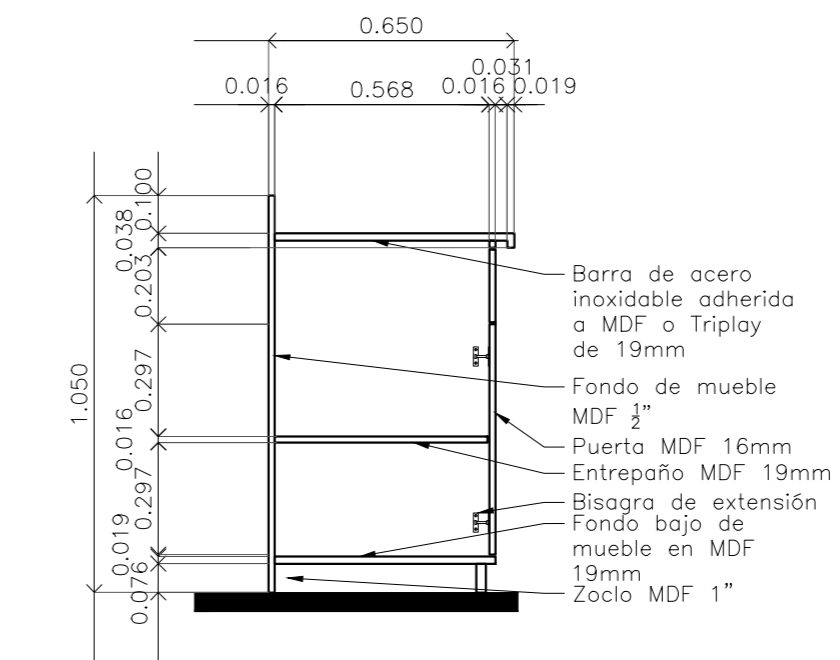
Esc 1:20



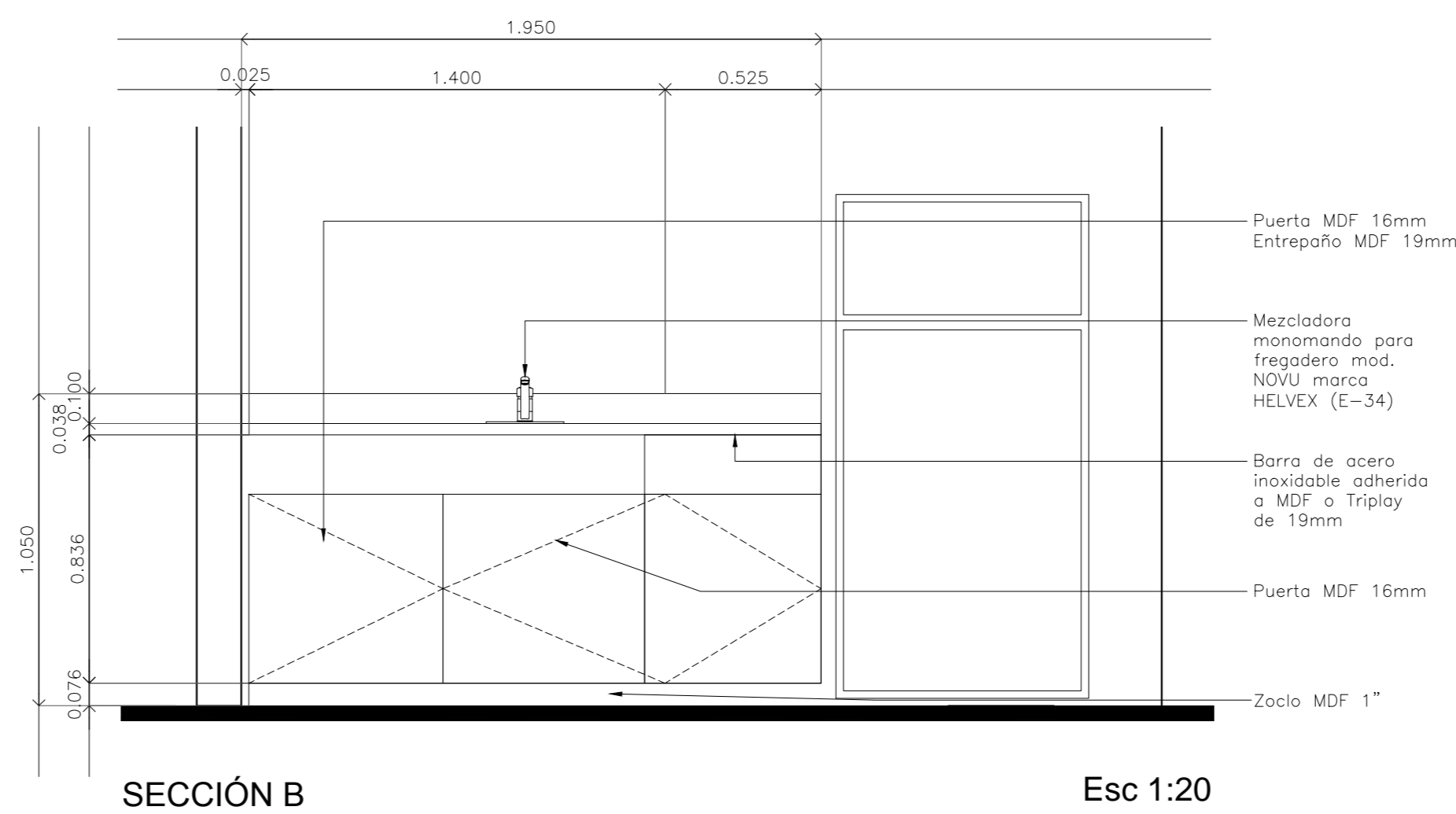
SECCIÓN 1 Esc 1:20 TARJA



SECCIÓN 2 Esc 1:20 CAJÓN



SECCIÓN 3 Esc 1:20 ENTREPAÑO



SECCIÓN B

Esc 1:20

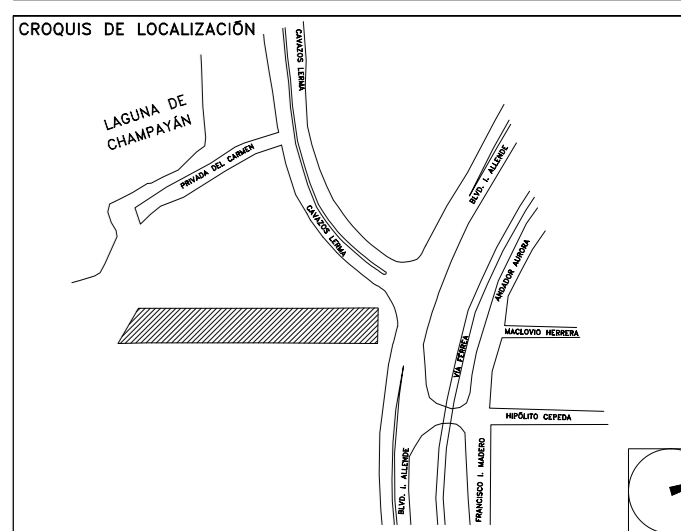
CENTRO DE ATENCIÓN CESI INFONAVIT CESI/ALTAMIRA

Boulevard Allende No. 902 Col. La Potosina, Municipio de Altamira, Tamaulipas

NOTAS GENERALES

PROYECTO EJECUTIVO

BOLETINES



NÚMERO DEL PLANO: NORTE

UBICACIÓN DEL ARCHIVO:



BOLETÍN ARQUITECTÓNICO

DATOS DEL PROPIETARIO

NOMBRE: No.:
 CALLE:
 COLONIA:
 DELEGACIÓN:
 TELÉFONO:
 FIRMA:

DATOS DEL D.R.O

NOMBRE:
 CÉDULA PROFESIONAL:
 DIRECCIÓN:
 DELEGACIÓN:
 TELÉFONO:
 FIRMA:

CORRESPBLE. INGENIERIAS

NOMBRE:
 CÉDULA PROFESIONAL:
 DIRECCIÓN:
 DELEGACIÓN:
 TELÉFONO:
 FIRMA:

DATOS GENERALES

DATOS DEL PREDIO

CLAVE CATASTRAL:
 ÁREA: M2.
 LOTE:
 MEDIDA DEL FRENTE: FONDO: m
 DIRECCIÓN:
 CALLE: No OFICIAL:
 ENTRE LA CALLE:
 Y LA CALLE:
 COLONIA:
 DELEGACIÓN:
 DICTAMEN DE USO DE SUELO
 No. DE FOLIO: FECHA:

USO

HABITACIONAL
 UNIFAMILIAR
 PLURIFAMILIAR (CONDOMINIO)
 COMERCIAL
 SERVICIOS
 INDUSTRIAL

NORMATIVIDAD

CONCEPTO	NORMA	PROYECTO	DF
ALTURA MÁXIMA PERMITIDA			
COEFICIENTE DE OCUPACIÓN DEL SUELO			
COEFICIENTE DE UTILIZACIÓN DEL SUELO			
COEFICIENTE DE ABSORCIÓN DEL SUELO			
PORCENTAJE DEL ÁREA LIBRE			
RESTRICCIÓN AL FRENTE			
CAJONES DE ESTACIONAMIENTO			
RESTRICCIÓNES DIC. USO DE SUELO			

FIRMA:

RIVERO BORRELL - GUTIERREZ ARQUITECTOS

FECHA:
 2018_08_07

NOTA:
 Se anexa Boletín como información complementaria a Proyecto Ejecutivo
 Detalle de carpinterías en área de comedor

ESCALA:
 1:5

COTAS:
 METROS

CLAVE:

BA-32