

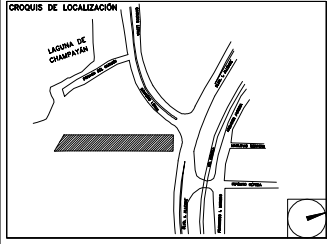
**CENTRO DE ATENCIÓN CESI INFONAVIT  
CESI/ALTAMIRA**  
Boulevard Allende No. 902 Col. La Potosina,  
Municipio de Altamira, Tamaulipas

NOMENCLATURA DE LOS ESPACIOS

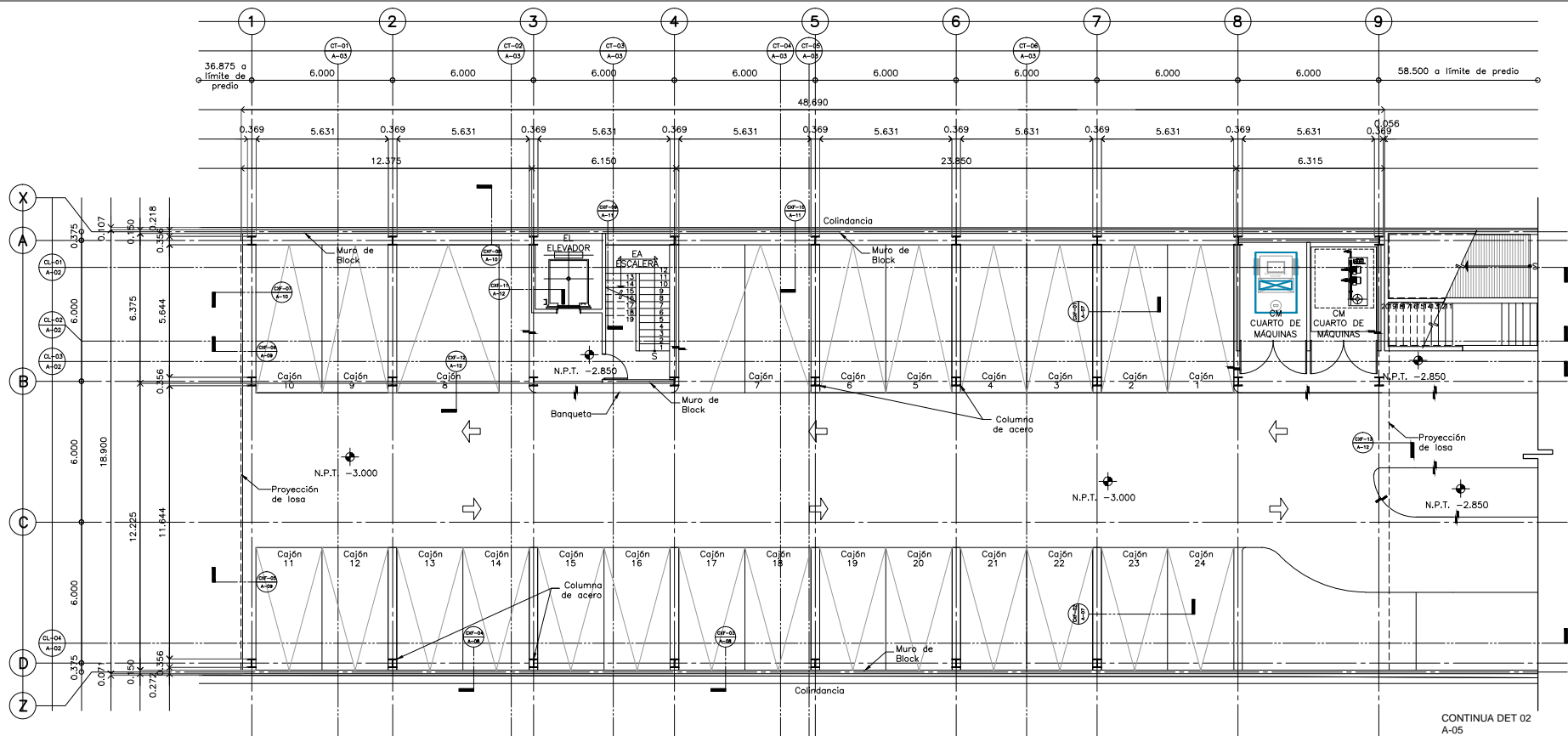
AC	ACCESO
AN	ÁREA DE NIÑOS
AVI	ATENCIÓN VISITAS
AR	ARCHIVO
AS	ASISTENTE
AJ	AUXILIAR
AV	ÁREAS VERDES
BD	BAÑO DELEGADO
BEH	BAÑOS EMPLEADOS HOMBRES
BEM	BAÑOS EMPLEADOS MUJERES
BO	BODEGA
BVI	BAÑOS DE VIGILANCIA
BVH	BAÑOS VISITA HOMBRES
BVM	BAÑOS VISITA MUJERES
CAP	CASITA PEATONAL
CAV	CASITA VEHICULAR
CB	CUARTO DE BASURA
CC	COCINA
CE	CUARTO ELÉCTRICO
CL	CUARTO DE LIMPIEZA
CM	CUARTO DE MÁQUINAS
CO	COMEDOR
CP	COPADO
DE	DELEGADO
DU	DUCTO
EL	ELEVADOR
EN	ENLACE
EA	ESCALERA
ES	ESTACIONAMIENTO
ET	ESTACIONES DE TRABAJO
GAD	GERENTE ADMINISTRATIVO
GAU	GERENTE AUDITORIA
GCC	GERENTE DE CARTERA Y COBRANZA
GCE	GERENTE CESI
GPI	GERENTE FISCAL
GGE	GERENTE DE GESTIÓN
GUJ	GERENTE JURÍDICO
GSU	GERENTE DE SUSTENTABILIDAD
GTE	GERENTE TÉCNICO
IDF	SITE
MA	MEDICOS ALTERNOS
PA	PLAZA DE ACCESO
PR	PRIVADO
PT	PATIO
RE	RECEPCIÓN
SE	SALA DE ESPERA
SEM	SERVICIO MÉDICO
SI	SINDICATO
SJ	SALA DE JUNTAS
SL	SALA DE LACTANCIA
SM	SALA DE MEDIACIÓN
SS	SERVICIO SOCIAL
LM	USOS MÚLTIPLES
VE	VESTIBULO
VI	VIGILANCIA
VU	VENTANILLA ÚNICA

PROYECTO EJECUTIVO

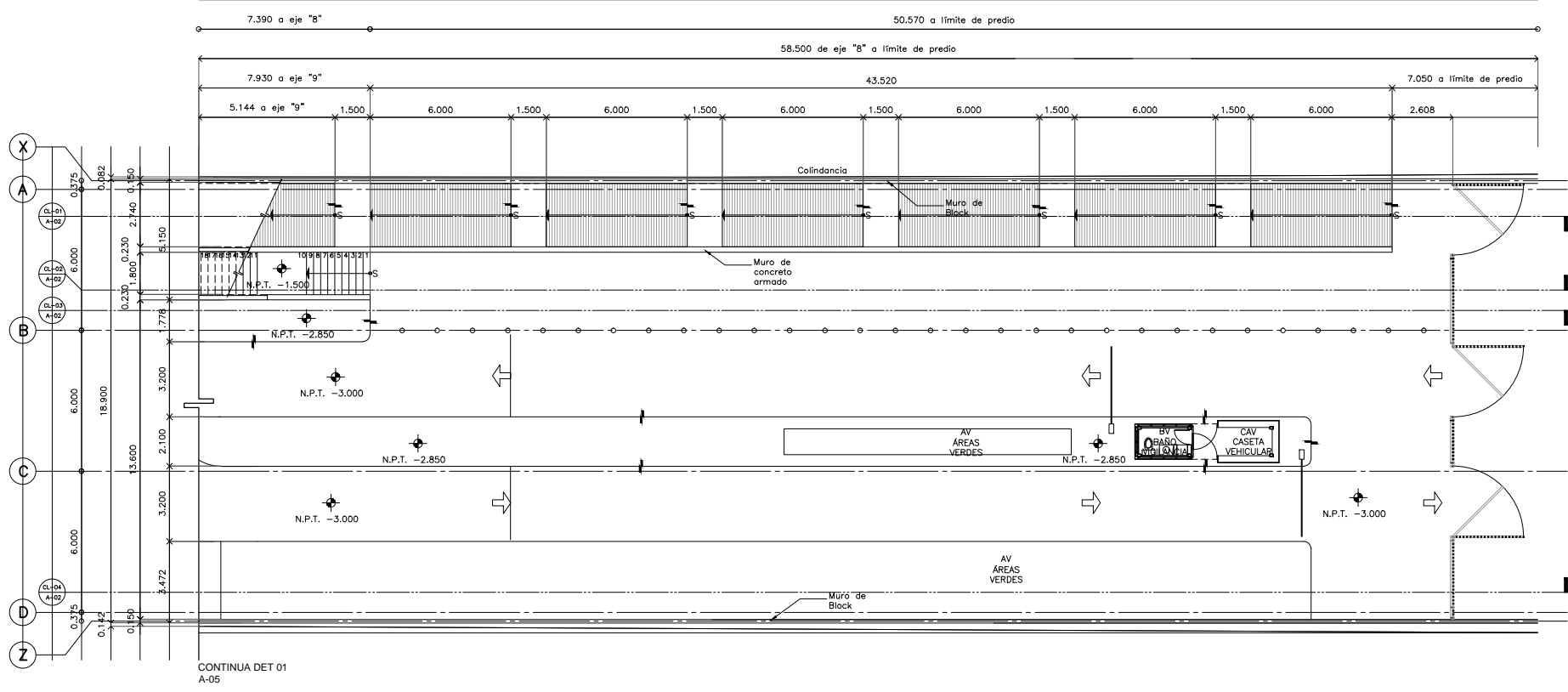
PLANOS:  
ARQUITECTÓNICO



NÚMERO DEL PLANO:  
UBICACIÓN DEL ARCHIVO:



PLANTA ARQUITECTÓNICA ESTACIONAMIENTO N. -3.000  
DETALLE 1



PLANTA ARQUITECTÓNICA ESTACIONAMIENTO N. -3.000  
DETALLE 2

USO ESPECÍFICO DEL PREDIO:  
TIPO DE TRÁMITE:

<b>DATOS DEL PROPIETARIO</b> NOMBRE: No.: CALLE: No.: COLOMIA: No.: DELEGACIÓN: No.: TELÉFONO: No.: FIRMA:	<b>DATOS GENERALES</b> <b>DATOS DEL PREDIO</b> CLAVE CATASTRAL: No.: ÁREA: M2: LOTE: No.: MEDIDA DEL FRENTE: FONDO: m: DIRECCIÓN: No OFICIAL: CALLE: No OFICIAL: ENTRE LA CALLE Y LA CALLE: COLOMIA: No OFICIAL: DELEGACIÓN: No OFICIAL: DICTAMEN DE USO DE SUELO: No. DE FOLIO: FECHA: <b>USO</b> HABITACIONAL <input type="checkbox"/> UNIFAMILIAR <input type="checkbox"/> PLURIFAMILIAR (CONDOMINIO) <input type="checkbox"/> COMERCIAL <input type="checkbox"/> SERVICIOS <input type="checkbox"/> INDUSTRIAL <input type="checkbox"/>
<b>DATOS DEL D.R.O</b> NOMBRE: No.: CÉDULA PROFESIONAL: No.: DIRECCIÓN: No.: DELEGACIÓN: No.: TELÉFONO: No.: FIRMA:	<b>NORMATIVIDAD</b> CONCEPTO ALTURA MÁXIMA PERMITIDA COEFICIENTE DE OCUPACIÓN DEL SUELO COEFICIENTE DE UTILIZACIÓN DEL SUELO COEFICIENTE DE ABSORCIÓN DEL SUELO PORCENTAJE DEL ÁREA LIBRE RESTRICCIÓN AL FRENTE CAJONES DE ESTACIONAMIENTO RESTRICCIONES DIC. USO DE SUELO
<b>CORRESPBLE. INGENIERIAS</b> NOMBRE: No.: CÉDULA PROFESIONAL: No.: DIRECCIÓN: No.: DELEGACIÓN: No.: TELÉFONO: No.: FIRMA:	

**RIVERO BORRELL - GUTIERREZ  
ARQUITECTOS**

**SELLO**

ESCALA:  
1 : 125

COTAS:  
METROS

CLAVE:  
A-05

Este plano sustituye a los anteriores  
REVISIÓN - 00 / 9 marzo 2018