

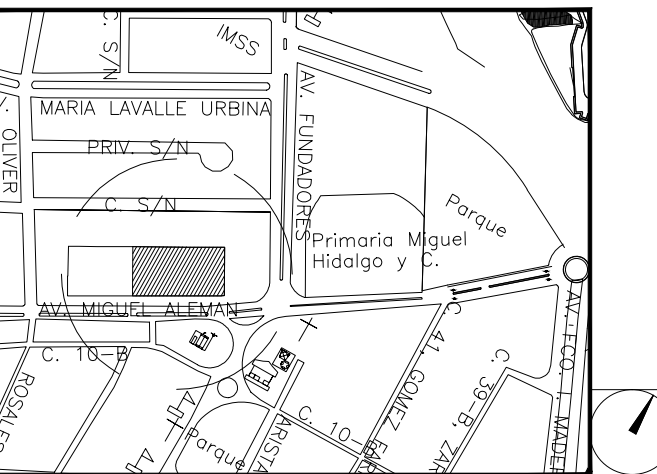
**CENTRO DE SERVICIO INFONAVIT  
CESI / DELEGACIÓN / CAMPECHE  
LOTE 14-A AVENIDA MIGUEL ALEMÁN  
SAN FRANCISCO DE CAMPECHE. CAMPECHE**

NOTAS GENERALES

**PROYECTO EJECUTIVO**


PLANOS:  
**BOLETINES**

ORDEN DE LOCALIZACIÓN



NÚMERO DEL PLANO:

UBICACIÓN DEL ARCHIVO:



**BOLETÍN ARQUITECTÓNICO**

**DATOS DEL PROPIETARIO**

**NOMBRE:** No.:  
**CALLE:**  
**COLONIA:**  
**DELEGACIÓN:**  
**TELEFONO:**  
**FIRMA:**

**DATOS DEL D.R.O**

**NOMBRE:**  
**CÉDULA PROFESIONAL:**  
**DIRECCIÓN:**  
**DELEGACIÓN:**  
**TELEFONO:**  
**FIRMA:**

**CORRESPBLE. INGENIERIAS**

**NOMBRE:**  
**CÉDULA PROFESIONAL:**  
**DIRECCIÓN:**  
**DELEGACIÓN:**  
**TELEFONO:**  
**FIRMA:**

**DATOS DEL PREDIO**

**CLAVE CATASTRAL:**  
**ÁREA:** M2.  
**LOTE:** FONDO: m  
**DIRECCIÓN:** No OFICIAL:  
**CALLE:**  
**ENTRE LA CALLE:**  
**Y LA CALLE:**  
**COLONIA:**  
**DELEGACIÓN:**  
**DICTAMEN DE USO DE SUELO**  
No. DE FOLIO: FECHA:

**USO**

HABITACIONAL   
UNIFAMILIAR   
PLURIFAMILIAR (CONDOMINIO)   
COMERCIAL   
SERVICIOS   
INDUSTRIAL

**NORMATIVIDAD**

CONCEPTO	NORMA	PROYECTO	OP.
ALTURA MÁXIMA PERMITIDA			
COEFICIENTE DE OCUPACIÓN DEL SUELO			
COEFICIENTE DE UTILIZACIÓN DEL SUELO			
COEFICIENTE DE ABSORCIÓN DEL SUELO			
PORCENTAJE DEL ÁREA LIBRE			
RESTRICCIÓN AL FRENTE			
CAJONES DE ESTACIONAMIENTO			
RESTRICCIÓNES DIC. USO DE SUELO			

**FIRMA:**

**RIVERO BORRELL - GUTIERREZ  
ARQUITECTOS**

**FECHA:**  
2018\_04\_23

**NOTA:**  
Este arriate funciona para todos los demás ubicados en planta baja.

**ESCALA:**

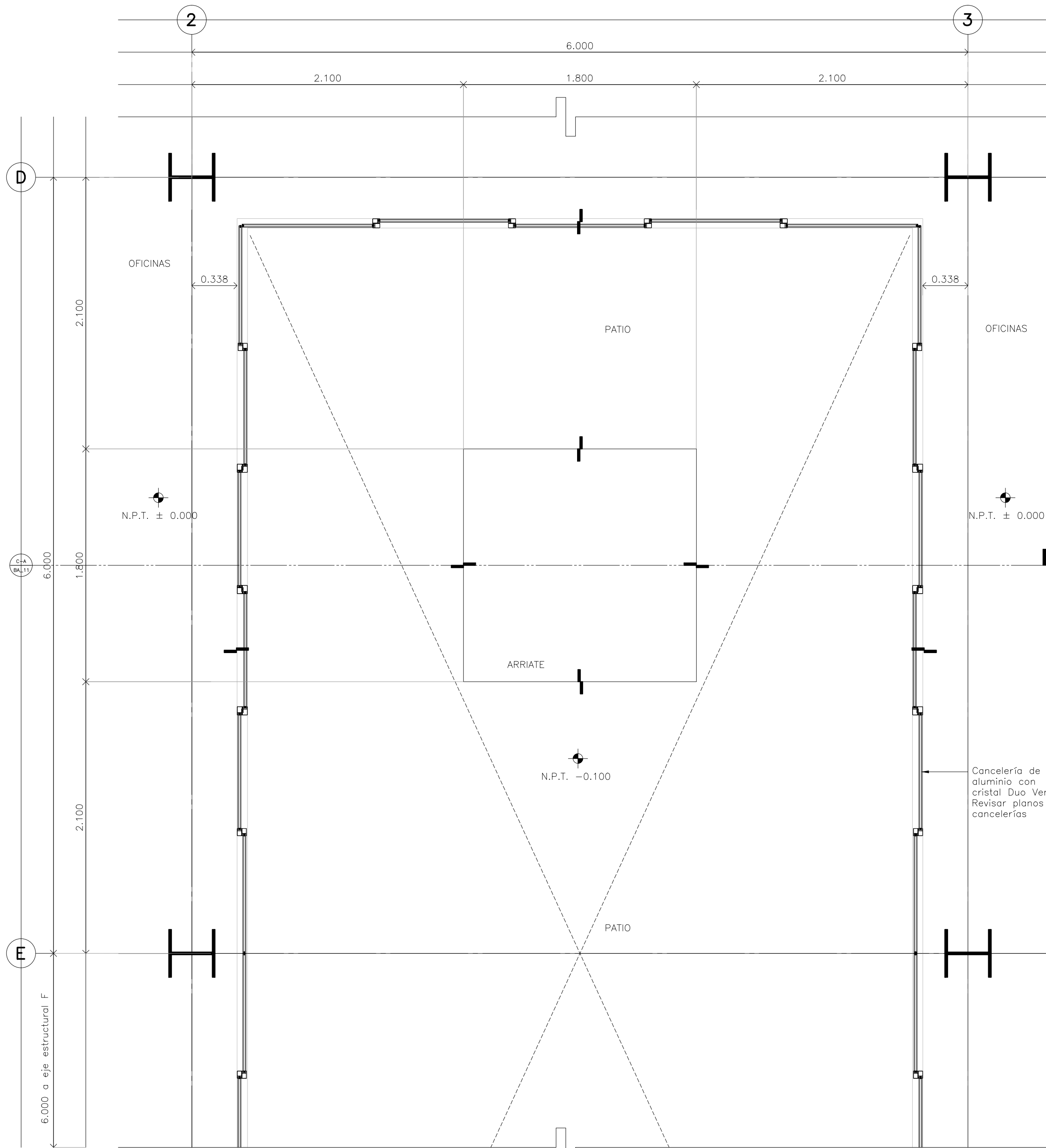
**COTAS:**  
METROS

**CLAVE:**

BA-15

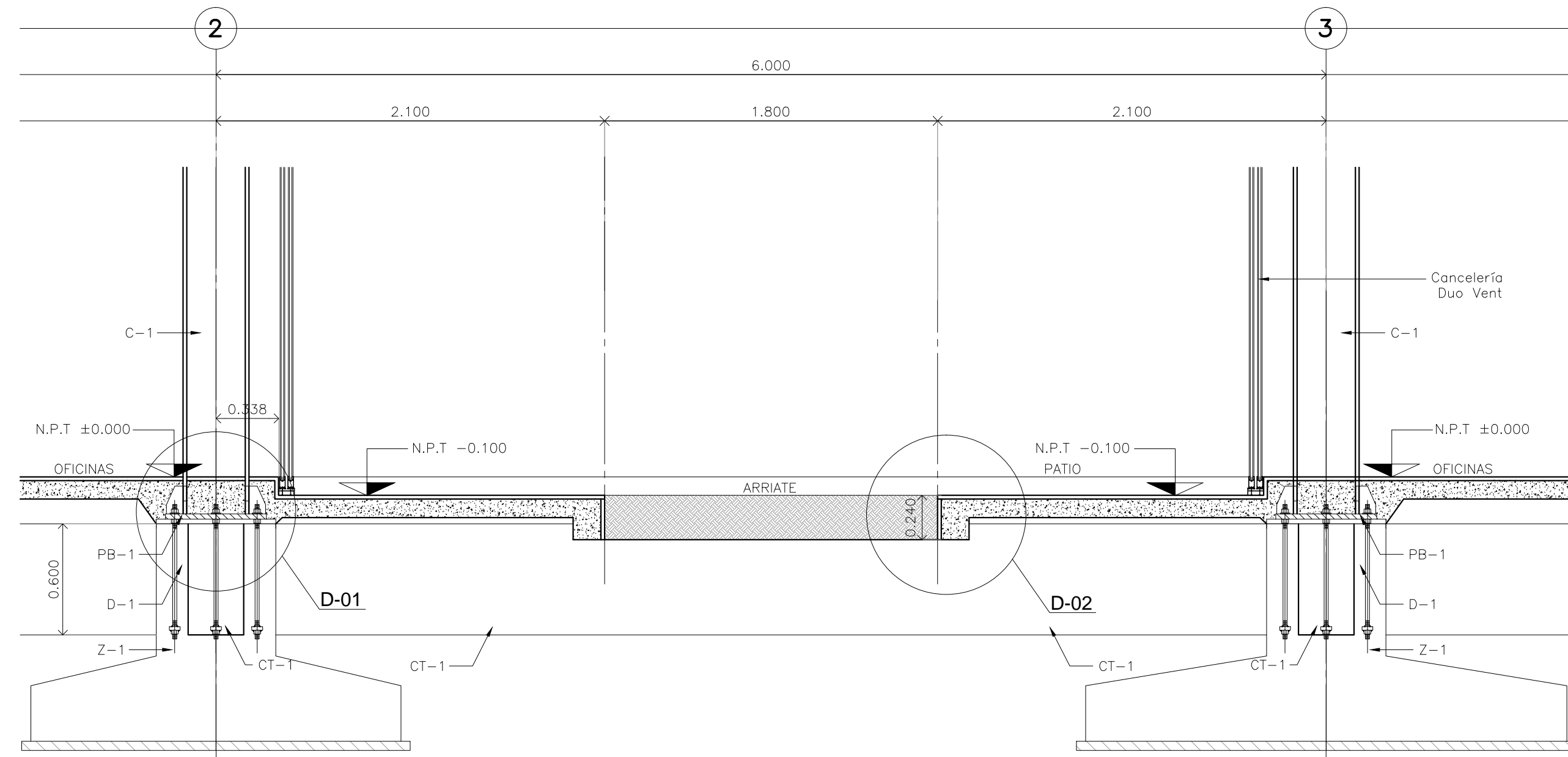
**BOLETÍN ARQ**

**15**



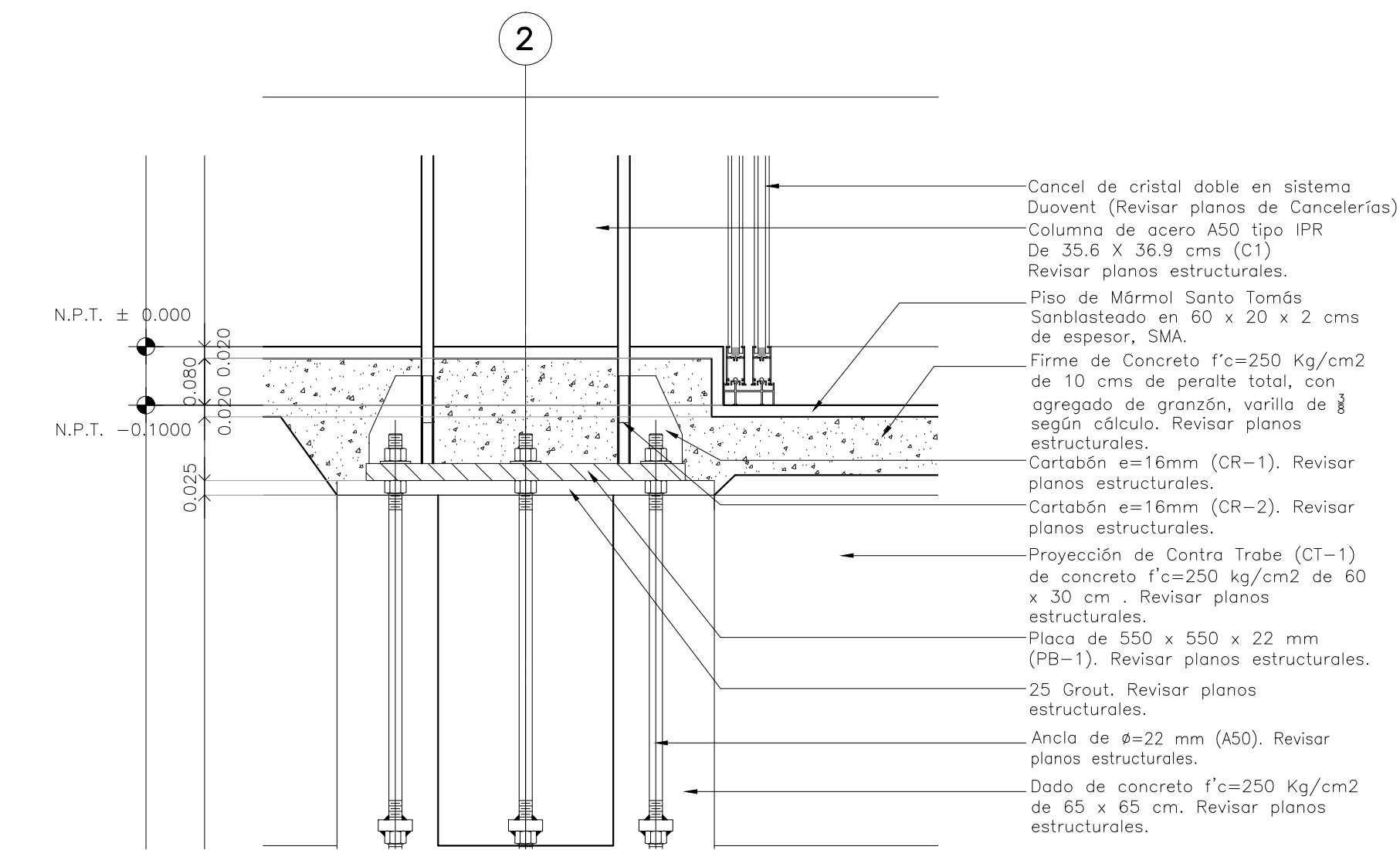
**Detalle de Arriate Planta**

**Escala 1:25**



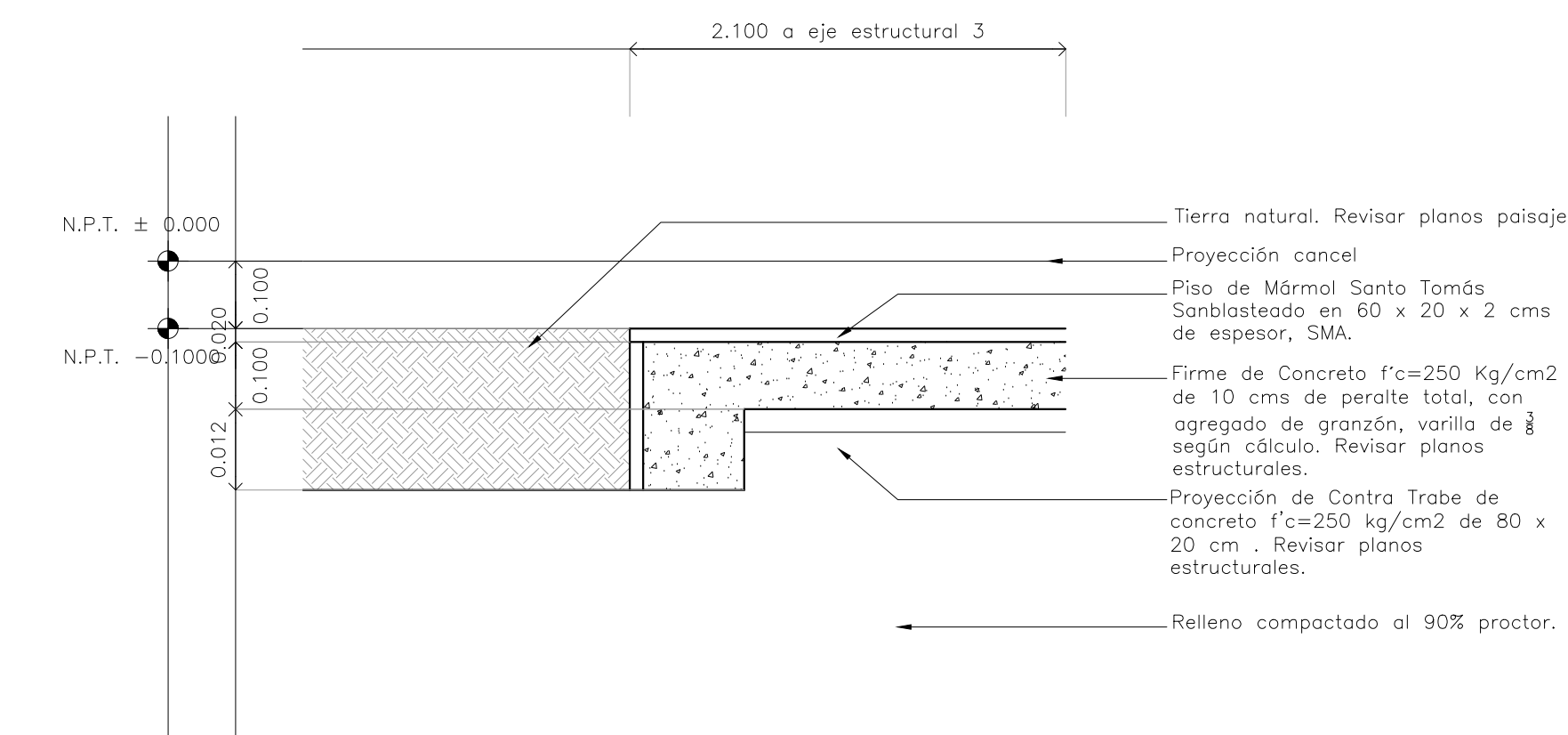
**Detalle de Arriate Corte A**

**Escala 1:25**



**D-01**

**Escala 1:10**



**D-02**

**Escala 1:10**