

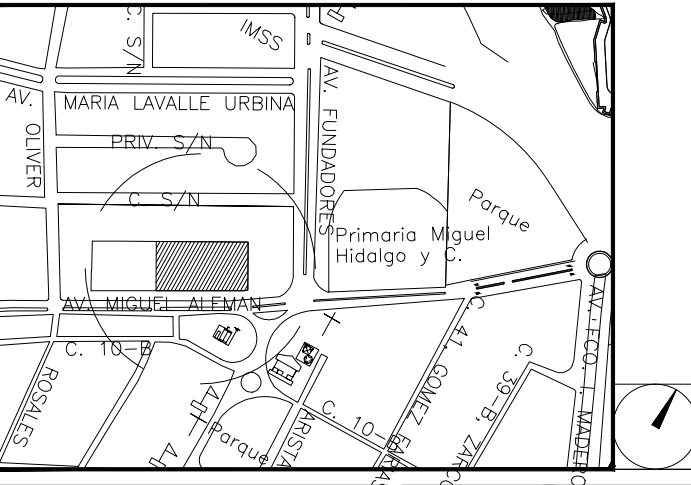
**CENTRO DE SERVICIO INFONAVIT
CESI / DELEGACIÓN / CAMPECHE**
**LOTE 14-A AVENIDA MIGUEL ALEMÁN
SAN FRANCISCO DE CAMPECHE. CAMPECHE**

NOTAS GENERALES

PROYECTO EJECUTIVO

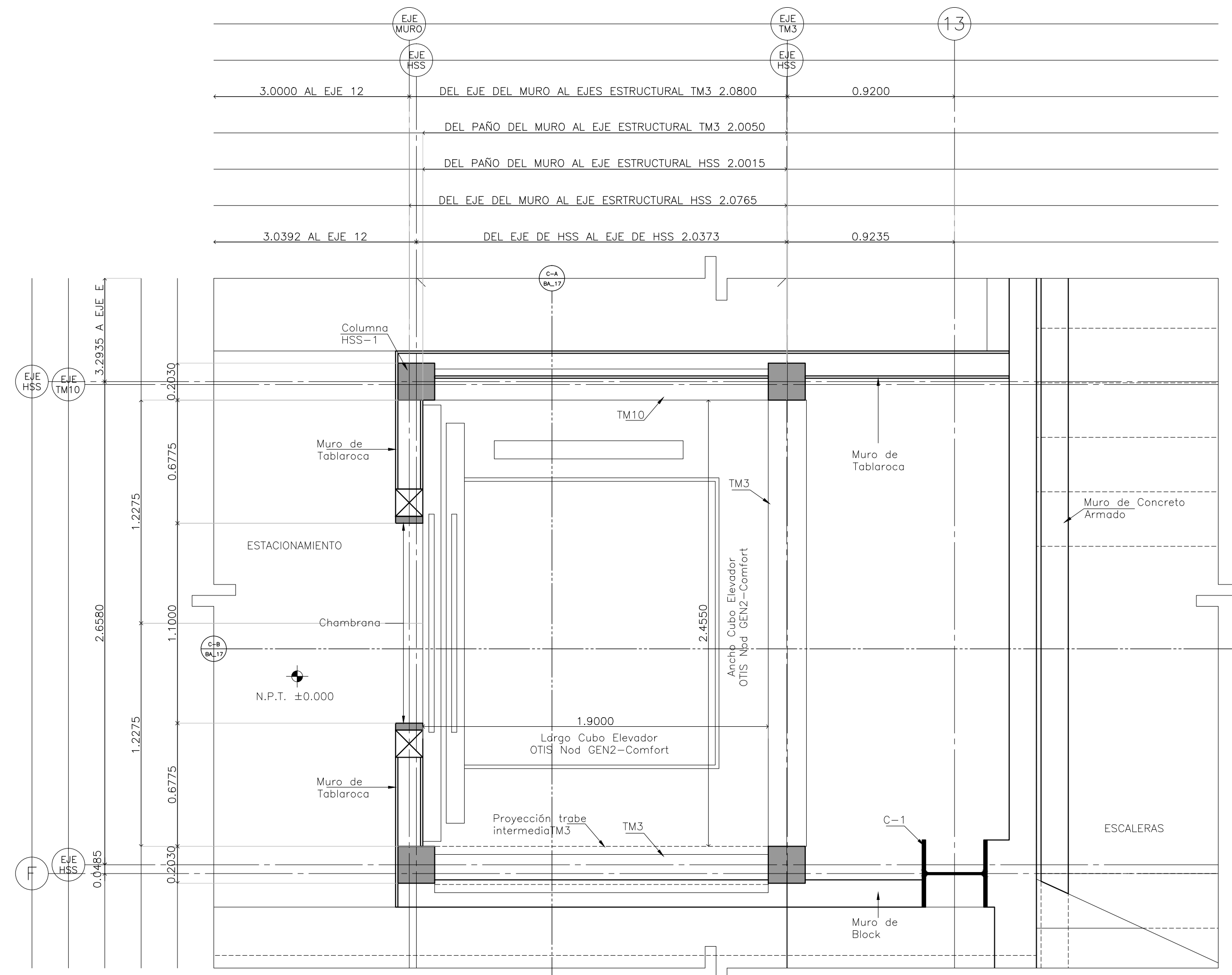

PLANOS:
BOLETINES

CROQUIS DE LOCALIZACIÓN

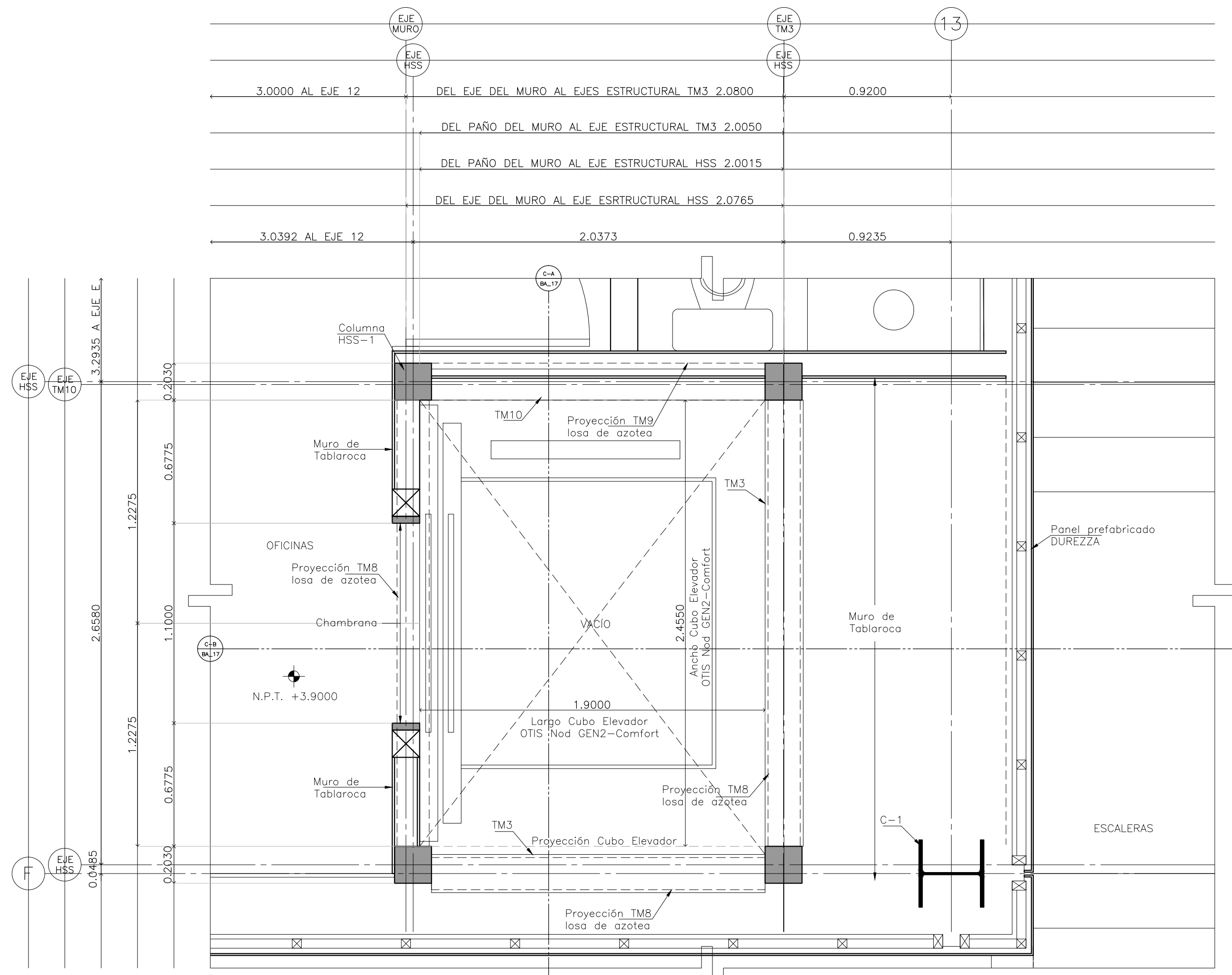


NÚMERO DEL PLANO:

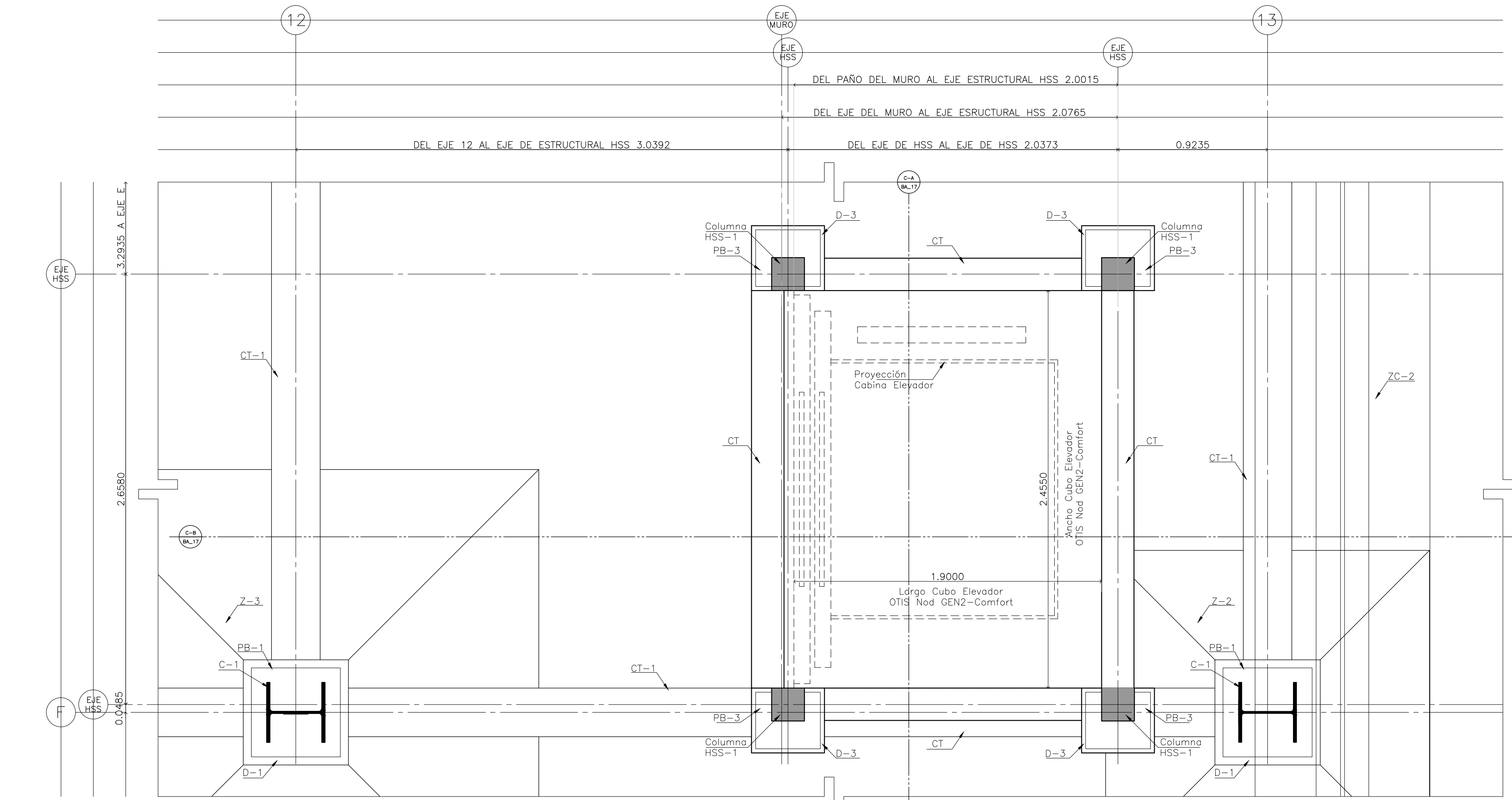
UBICACIÓN DEL ARCHIVO:



Planta de Elevador - Nivel ±0.000
Escala 1:20



Planta de Elevador - Nivel +3.900
Escala 1:20



Planta de Elevador - Nivel -1.000
Escala 1:20

BOLETÍN ARQUITECTÓNICO

DATOS DEL PROPIETARIO		DATOS DEL PREDIO		USO
NOMBRE:	No.:	CLAVE CATASTRAL:	M2.	HABITACIONAL <input type="checkbox"/>
CALLE:		ÁREA:		UNIFAMILIAR <input type="checkbox"/>
DELEGACIÓN:		LOTES:		PLURIFAMILIAR (CONDOMINIO) <input type="checkbox"/>
TELÉFONO:		MEDIDA DEL FRENTE:	FONDO: m	COMERCIAL <input type="checkbox"/>
FIRMA:		DIRECCIÓN:	No OFICIAL: <input type="checkbox"/>	SERVICIOS <input type="checkbox"/>
DATOS DEL D.R.O		DICTAMEN DE USO DE SUELO		
NOMBRE:		ENTRE LA CALLE:		INDUSTRIAL <input type="checkbox"/>
CÉDULA PROFESIONAL:		Y LA CALLE:		
DIRECCIÓN:		COLOMA:		
DELEGACIÓN:		DELEGACIÓN:		
TELÉFONO:		FECHA:		
FIRMA:				
CORRESPBLE. INGENIERIAS		NORMATIVIDAD		
NOMBRE:		CONCEPTO		
CÉDULA PROFESIONAL:		ALTIMETRIA PERMITIDA	NORMA	PROYECTO
DIRECCIÓN:		COEFICIENTE DE OCUPACIÓN DEL SUELO		OP.
TELÉFONO:		COEFICIENTE DE UTILIZACIÓN DEL SUELO		
FIRMA:		COEFICIENTE DE ABSORCIÓN DEL SUELO		
		RESTRICCIÓN AL FRENTE		
		RESTRICCIÓN AL FONDO		
		CAJONES DE ESTACIONAMIENTO		
		RESTRICCIONES DIC. USO DE SUELO		

**RIVERO BORRELL - GUTIERREZ
ARQUITECTOS**

FECHA:
2018_07_23

NOTA:
Se anexa Boletín de Detalle de Elevador como información complementaria a Proyecto Ejecutivo.
Este boletín se hizo con base en la información de OTIS para un elevador de 13 personas.
Este boletín anula el BA_16a.

ESCALA:
METROS

COTAS:
METROS

CLAVE:
BA-16b