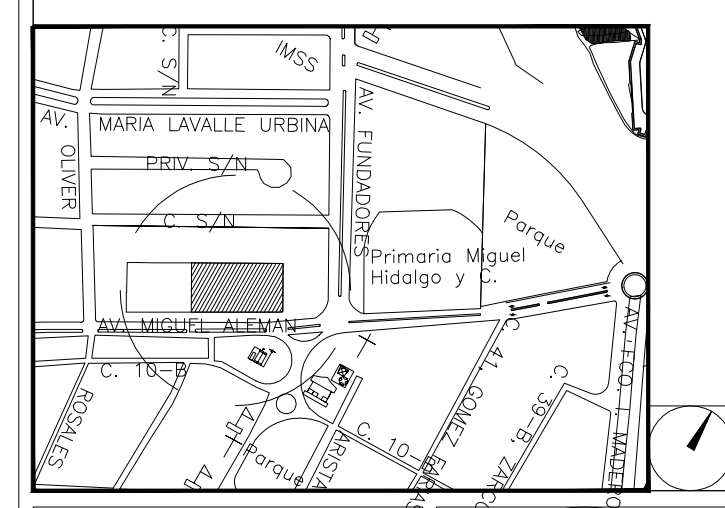


**CENTRO DE SERVICIO INFONAVIT  
CESI / DELEGACIÓN / CAMPECHE  
LOTE 14-A AVENIDA MIGUEL ALEMÁN  
SAN FRANCISCO DE CAMPECHE. CAMPECHE**

NOTAS GENERALES

**PROYECTO EJECUTIVO**

PLANOS:  
**BOLETINES**



**BOLETÍN ARQUITECTÓNICO**

DATOS DEL PROPIETARIO		DATOS DEL PREDIO		USO
NOMBRE:	No.:	CLAVE CATASTRAL:		HABITACIONAL <input type="checkbox"/>
CALLE:		ÁREA:	M2.	UNIFAMILIAR <input type="checkbox"/>
COLONIA:		LOTE:		PLURIFAMILIAR (CONDOMINIO) <input type="checkbox"/>
DELEGACIÓN:		MEDIDA DEL FRENTE:	FONDO: m	COMERCIAL <input type="checkbox"/>
TELÉFONO:		DIRECCIÓN:	No OFICIAL:	SERVICIOS <input type="checkbox"/>
FIRMA:		ENTRE LA CALLE:		INDUSTRIAL <input type="checkbox"/>
DATOS DEL D.R.O		Y LA CALLE:		
NOMBRE:		COLONIA:		
CÉDULA PROFESIONAL:		DICTAMEN DE USO DE SUELO		
DIRECCIÓN:		No. DE FOLIO:	FECHA:	
DELEGACIÓN:		NORMATIVIDAD		
TELÉFONO:		CONCEPTO	NORMA	PROYECTO
FIRMA:		ALTURA MÁXIMA PERMITIDA		DP.
CORRESPBLE. INGENIERIAS		COEFICIENTE DE OCUPACIÓN DEL SUELO		
NOMBRE:		COEFICIENTE DE UTILIZACIÓN DEL SUELO		
CÉDULA PROFESIONAL:		COEFICIENTE DE ABSORCIÓN DEL SUELO		
DIRECCIÓN:		PORCENTAJE DEL ÁREA LIBRE		
DELEGACIÓN:		RESTRICCIÓN AL FRENTE		
TELÉFONO:		CAJONES DE ESTACIONAMIENTO		
FIRMA:		RESTRICCIÓN AL FONDO		

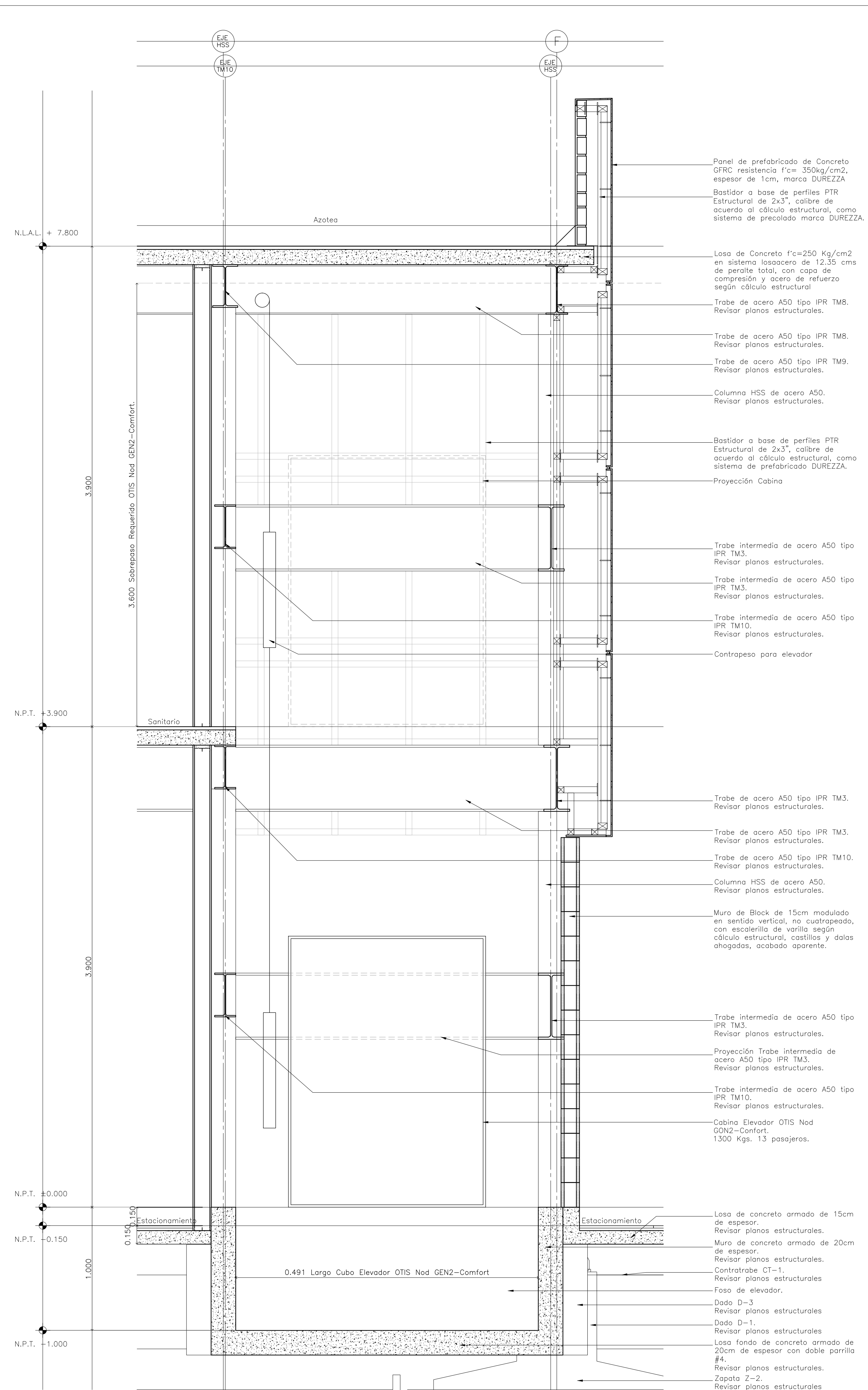
**RIVERO BORRELL - GUTIERREZ  
ARQUITECTOS**

FECHA:  
**2018\_07\_24**

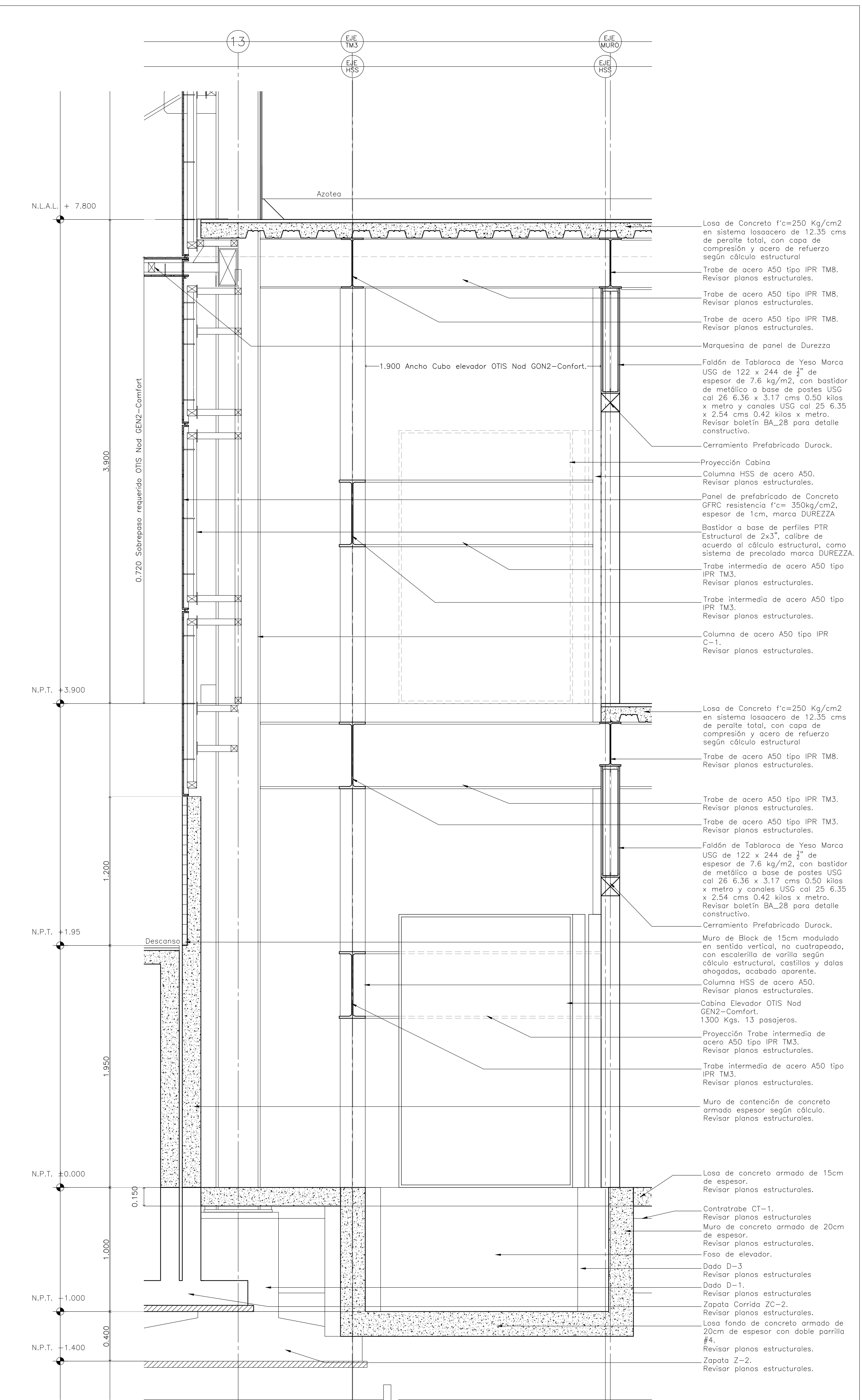
NOTA:  
Se anexa Boletín de Detalle de Elevador como información complementaria a Proyecto Ejecutivo.  
Este boletín se hizo con base en la información de OTIS para un elevador de 13 personas.  
Este boletín anula el BA\_16a.

ESCALA:  
COTAS:  
**METROS**

CLAVE:  
**BA-17b**



**Corte C-A Detalle de Elevador Escala 1:20**



**Corte C-B Detalle de Elevador Escala 1:20**