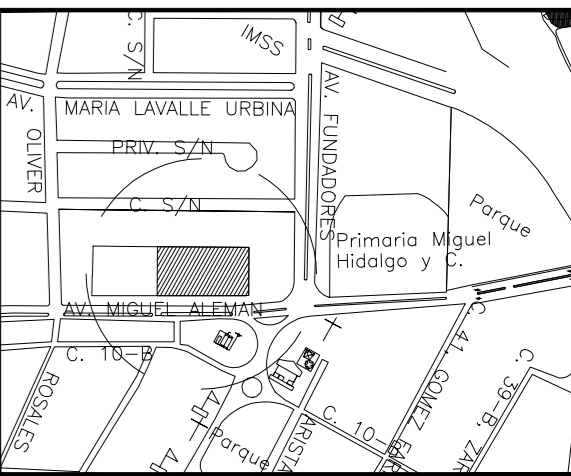


NOTAS GENERALES

PROYECTO EJECUTIVO

BOLETINES

CROQUIS DE LOCALIZACIÓN



NÚMERO DEL PLANO: NORTE

UBICACIÓN DEL ARCHIVO:



BOLETÍN ARQUITECTÓNICO

DATOS DEL PROPIETARIO

NOMBRE:
CALLE: No.:
COLONIA:
DELEGACIÓN:
TELÉFONO:
FIRMA:

DATOS DEL D.R.O

NOMBRE:
CÉDULA PROFESIONAL:
DIRECCIÓN:
Y LA CALLE:
COLONIA:
DELEGACIÓN:
TELÉFONO:
FIRMA:

CORRESPBLE. INGENIERIAS

NOMBRE:
CÉDULA PROFESIONAL:
DIRECCIÓN:
TELÉFONO:
FIRMA:

DATOS DEL PREDIO

CLAVE CATASTRAL:
ÁREA: M2.
MEDIDA DEL FRENTE: FONDO: m

DIRECCIÓN:
CALLE:
ENTRE LA CALLE:
Y LA CALLE:
COLONIA:
DELEGACIÓN:
DICTAMEN DE USO DE SUELO
No. DE FOLIO: FECHA:

USO

- HABITACIONAL
- UNIFAMILIAR
- PLURIFAMILIAR (CONDOMINIO)
- COMERCIAL
- SERVICIOS
- INDUSTRIAL

NORMATIVIDAD

CONCEPTO	NORMA	PROYECTO	DF
ALTURA MÁXIMA PERMITIDA			
COEFICIENTE DE OCUPACIÓN DEL SUELO			
COEFICIENTE DE UTILIZACIÓN DEL SUELO			
COEFICIENTE DE ABSORCIÓN DEL SUELO			
PORCENTAJE DEL ÁREA LIBRE			
RESTRICCIÓN AL FRENTE			
CAJONES DE ESTACIONAMIENTO			
RESTRICCIÓNES DIC. USO DE SUELO			

FIRMA:

**RIVERO BORRELL - GUTIERREZ
ARQUITECTOS**

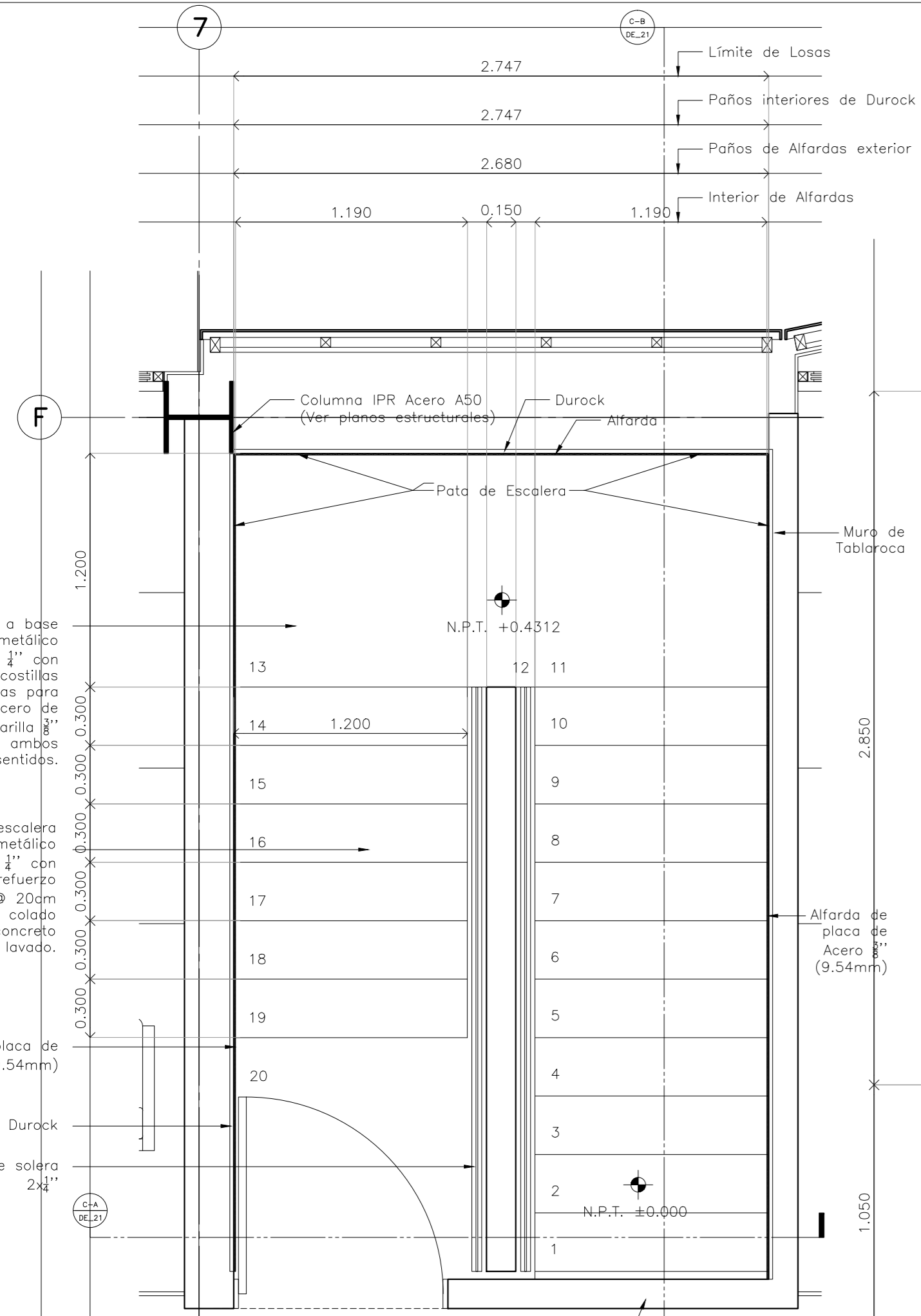
FECHA:
2018_08_09

NOTA:
Se anexa Boletín como información complementaria a Proyecto Ejecutivo.
Detalle de espacio en escalera entre ejes "6"- "7" y "E"- "F", en donde se modifica el desarrollo de la misma.

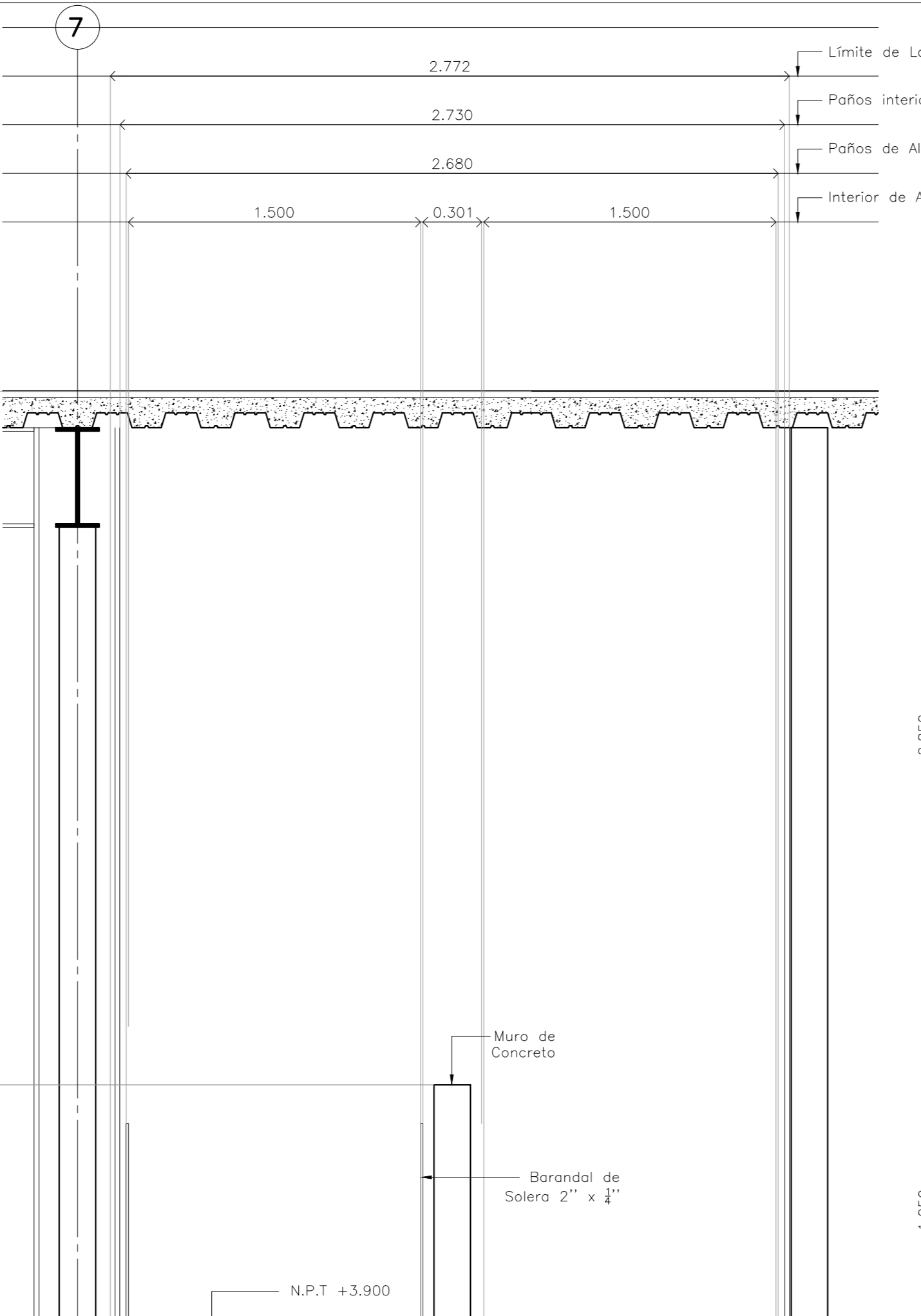
ESCALA:
VARIAS

COTAS:
METROS

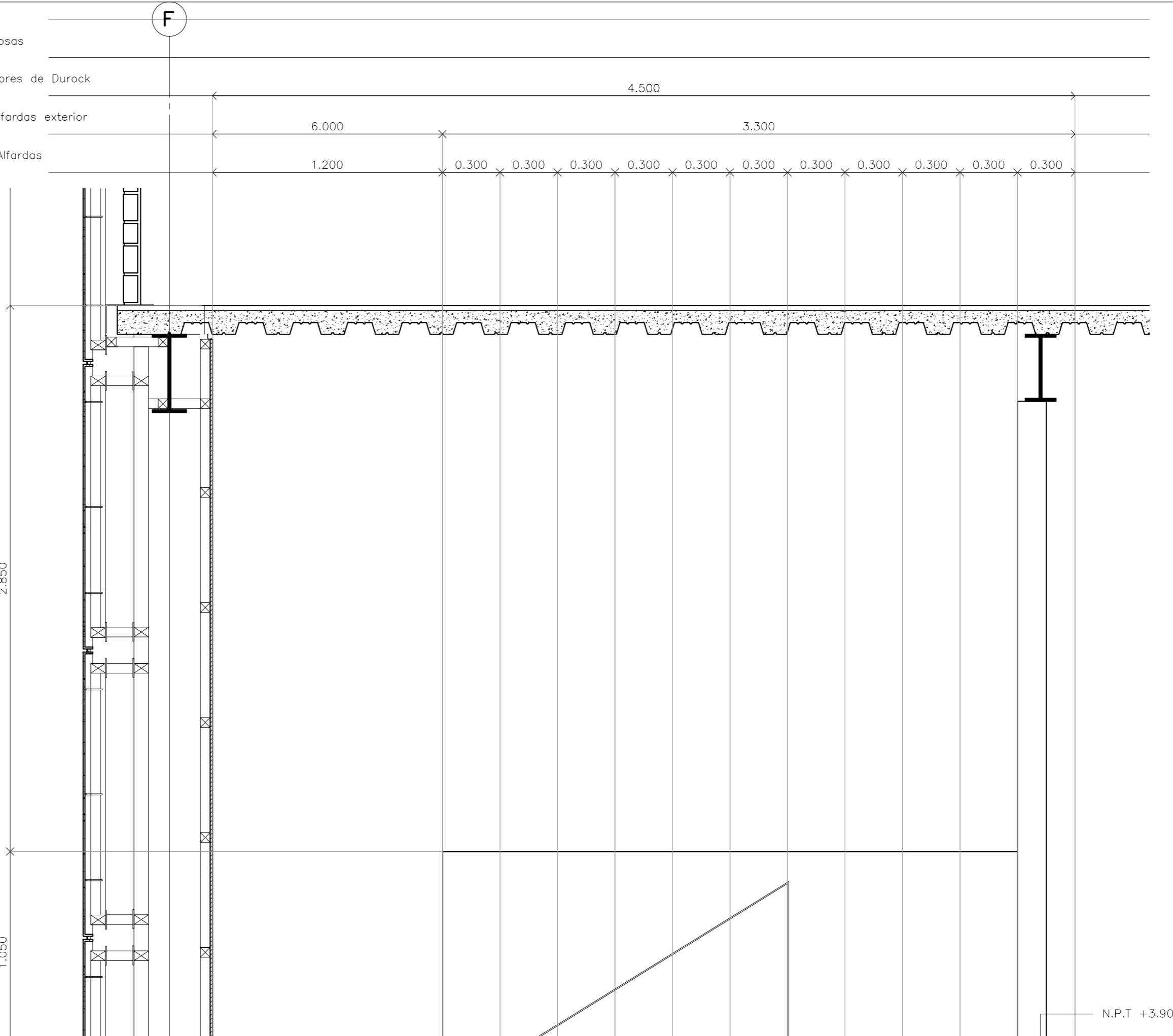
CLAVE:
BA-42



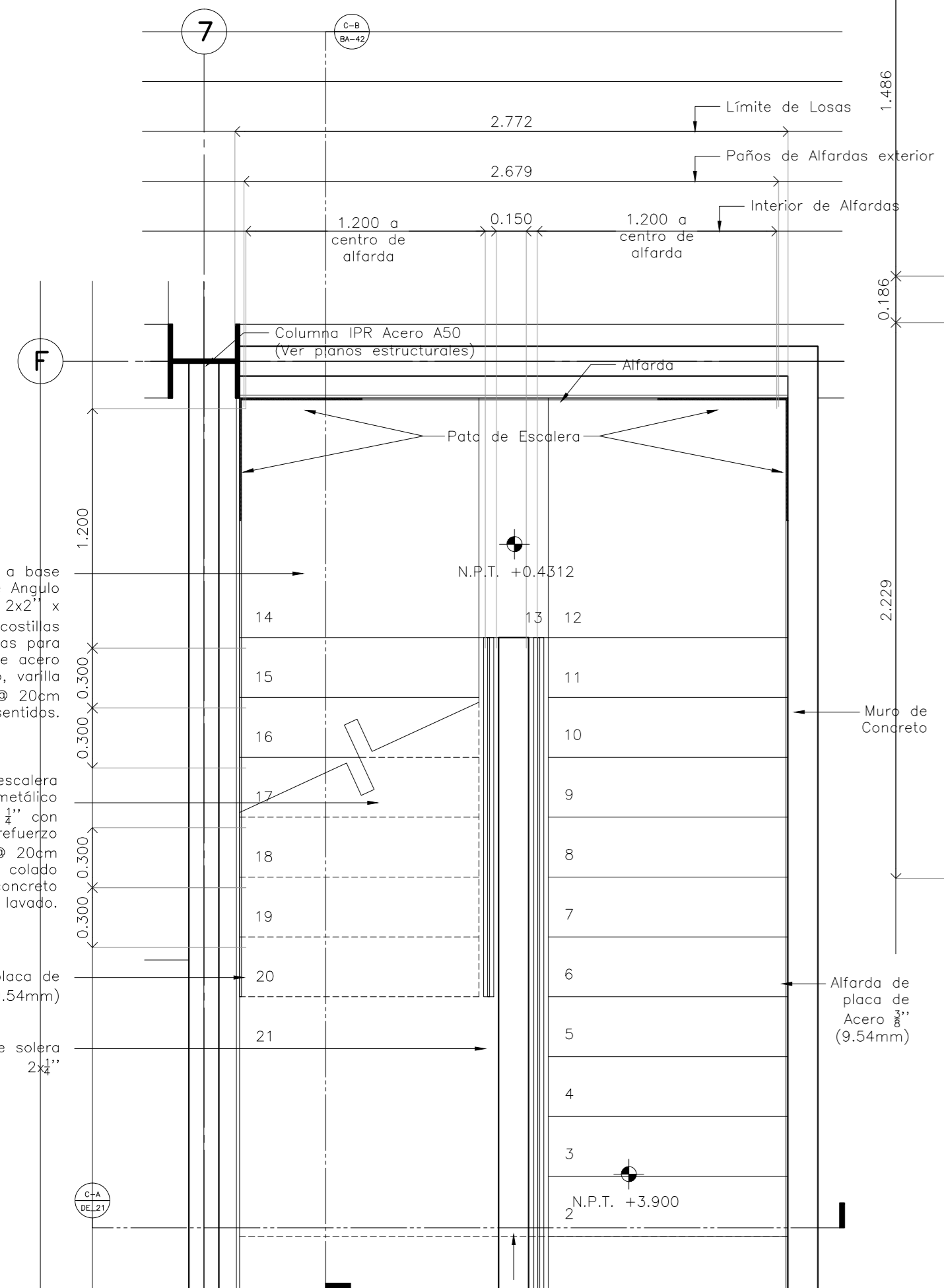
Detalle 38
Escalera Delegación Nivel +3.900
Escala: 1:20



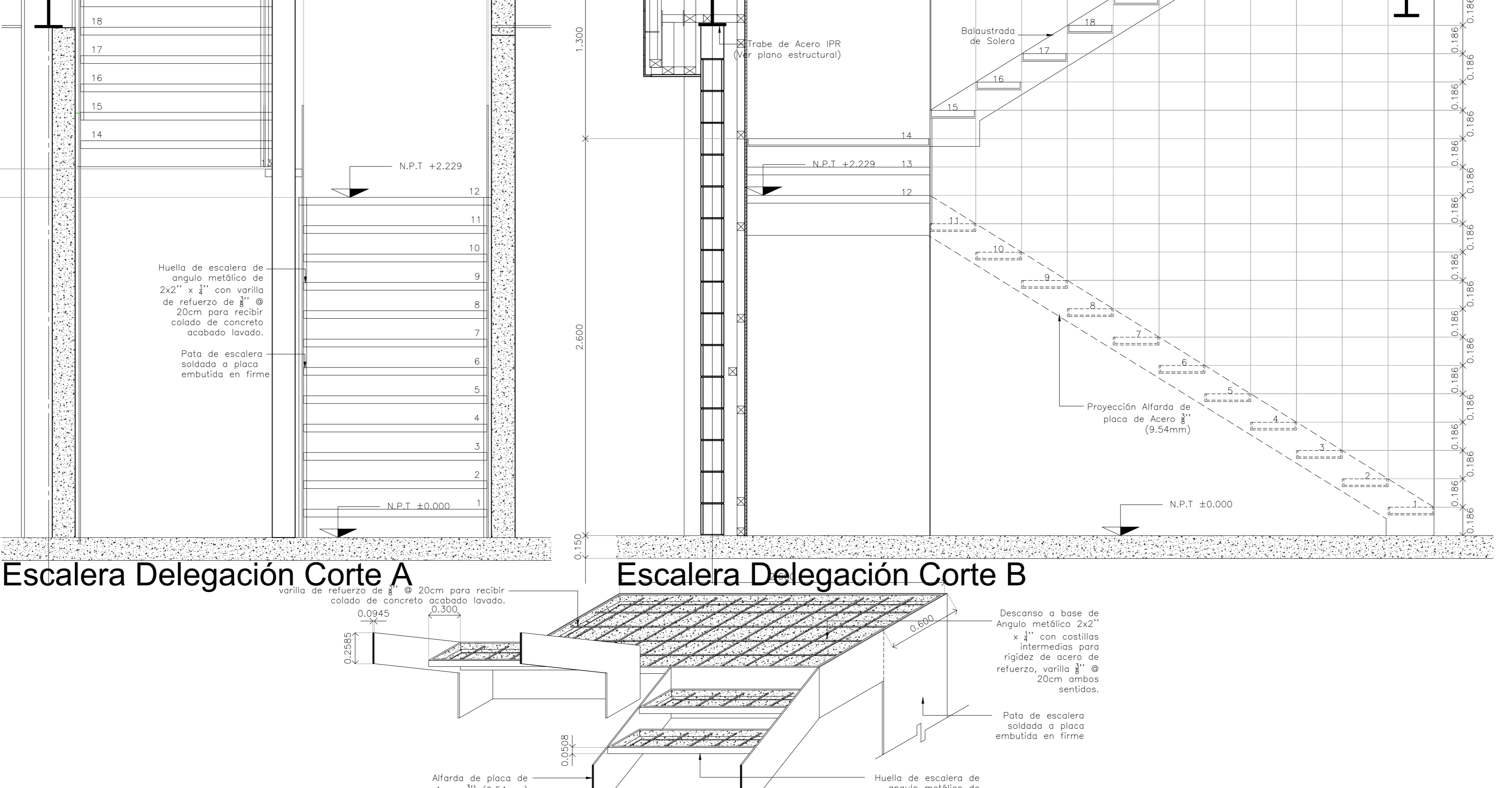
Escalera Delegación Corte A



Escalera Delegación Corte B



Detalle 38
Escalera Delegación Nivel -0.150
Escala: 1:20



Escalera Delegación Detalle Isométrico