

**CENTRO DE SERVICIO INFONAVIT
CESI / DELEGACIÓN / CAMPECHE**

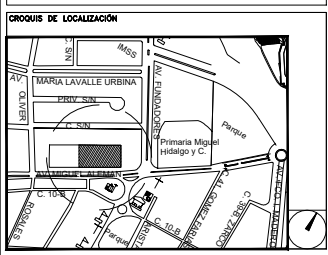
**LOTE 14-A AVENIDA MIGUEL ALEMÁN
SAN FRANCISCO DE CAMPECHE. CAMPECHE**

PROYECTO EJECUTIVO

DETALLES

NOTAS GENERALES

1. LAS DIMENSIONES Y COTAS DESCRITAS EN ESTOS DIBUJOS DEBERÁN TENER PRECEDENCIA SOBRE LA E S C A L A .
2. LOS CONTRATISTAS DEBERÁN VERIFICAR Y SER RESPONSABLES POR TODAS LAS DIMENSIONES Y CONDICIONES EN EL TRABAJO Y RIVERO BORRELL - GUTIERREZ ARQUITECTOS DEBE SER NOTIFICADA DE CUALQUIER VARIACIÓN EN LAS DIMENSIONES Y CONDICIONES INDICADAS EN CADA UNO DE LOS PLANOS.
3. LAS ESPECIFICACIONES Y DETALLES EN LA ESCALA ADECUADA DEBERÁN SER SOMETIDOS A LA APROBACIÓN POR RIVERO BORRELL - GUTIERREZ ARQUITECTOS PARA PROCEDER A LA FABRICACIÓN DE LOS ELEMENTOS QUE SE INDICAN.
4. TODAS LAS IDEAS, DISEÑOS, ACOMODOS Y PLANES INDICADOS O REPRESENTADOS EN ESTOS PLANOS PERTENECEN Y SON PROPIEDAD DE RIVERO BORRELL - GUTIERREZ ARQUITECTOS; Y FUERON CREADOS Y DESARROLLADOS PARA SU USO EN RELACIÓN CON EL PROYECTO ESPECIFICADO. NINGUNO DE DICHS DISEÑOS, IDEAS, ACOMODOS Y PLANES DEBERÁN SER USADOS Y PRESENTADOS A PERSONAS, FIRMAS O COMPAÑÍAS POR NINGÚN MOTIVO CUALQUIERA QUE SEA SIN EL PERMISO ESCRITO DE RIVERO BORRELL - GUTIERREZ ARQUITECTOS.
5. CONSULTE LAS FECHAS Y REVISIONES SUBSECUENTES DE CADA PLANO; LOS PLANOS ARQUITECTÓNICOS RIGEN SOBRE LOS PLANOS ESTRUCTURALES, DE INSTALACIONES, ETC., EN CASO DE EXISTIR DISCREPANCIAS, SE CONSULTARÁN CON RIVERO BORRELL - GUTIERREZ ARQUITECTOS.
6. LAS MODIFICACIONES REALIZADAS EN EL PRESENTE PLANO CANCELAN TODOS LOS ANTERIORES.
7. TODAS LAS MEDIDAS DE PAÑOS, ÁNGULOS Y PLANES INDICADOS O REPRESENTADOS EN ESTOS PLANOS PERTENECEN Y SON PROPIEDAD DE RIVERO BORRELL - GUTIERREZ ARQUITECTOS. NINGUNO DE DICHS DISEÑOS, IDEAS, ACOMODOS Y PLANES DEBERÁN SER USADOS Y PRESENTADOS A PERSONAS, FIRMAS O COMPAÑÍAS POR NINGÚN MOTIVO CUALQUIERA QUE SEA SIN EL PERMISO ESCRITO DE RIVERO BORRELL - GUTIERREZ ARQUITECTOS.
8. LAS COTAS EN LOS PLANOS QUE CONTIENEN ELEMENTOS DESDOBLADOS REPRESENTAN MEDIDAS EN VERDADERA MAGNITUD, POR LO QUE NO NECESARIAMENTE COINCIDEN CON LAS COTAS EN OTROS PLANOS DONDE LOS MISMOS ELEMENTOS APARECEN EN PROYECCIÓN.



NÚMERO DEL PLANO: _____ NORTE:

UBICACIÓN DEL ARCHIVO: _____



USO ESPECÍFICO DEL PREDIO:

TIPO DE TRÁMITE:

DATOS DEL PROPIETARIO		DATOS GENERALES	
NOMBRE: _____	No.: _____	DATOS DEL PREDIO	
CALLE: _____	DELEGACIÓN: _____	CLAVE CATASTRAL: _____	USO
DELEGACIÓN: _____	TELÉFONO: _____	ÁREA: _____ M2.	HABITACIONAL <input type="checkbox"/>
FIRMA: _____		LOTE: _____	UNIFAMILIAR <input type="checkbox"/>
DATOS DEL D.R.O		MEDIDA DEL FRENTE: _____	FONDO: _____ m
NOMBRE: _____		DIRECCIÓN: _____	No OFICIAL: _____
CÉDULA PROFESIONAL: _____		CALLE: _____	PLURIFAMILIAR (CONDOMINIO) <input type="checkbox"/>
DIRECCIÓN: _____		ENTRE LA CALLE Y LA CALLE: _____	COMERCIAL <input type="checkbox"/>
DELEGACIÓN: _____		COLONIA: _____	SERVICIOS <input type="checkbox"/>
TELÉFONO: _____		DICTAMEN DE USO DE SUELO	INDUSTRIAL <input type="checkbox"/>
FIRMA: _____		No. DE FOLIO: _____	FECHA: _____
CORRESPBLE. INGENIERIAS			
NOMBRE: _____		NORMATIVIDAD	
CÉDULA PROFESIONAL: _____		CONCEPTO	NORMA
DIRECCIÓN: _____		ALTIMETRIA MÁXIMA PERMITIDA	PROYECTO
DELEGACIÓN: _____		COEFICIENTE DE OCUPACIÓN DEL SUELO	DEF.
TELÉFONO: _____		COEFICIENTE DE UTILIZACIÓN DEL SUELO	
FIRMA: _____		COEFICIENTE DE ABSORCIÓN DEL SUELO	
		PORCENTAJE DEL ÁREA LIBRE	
		RESTRICCIÓN AL FRENTE	
		CAJONES DE ESTACIONAMIENTO	
		RESTRICCIÓNES DIC. USO DE SUELO	

**RIVERO BORRELL - GUTIERREZ
ARQUITECTOS**

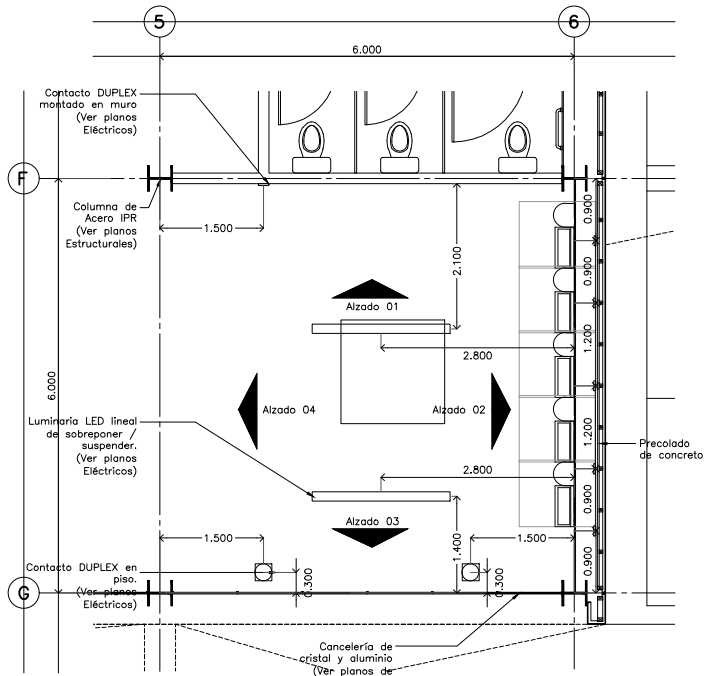
SELLO

ESCALA: **1 : 50**

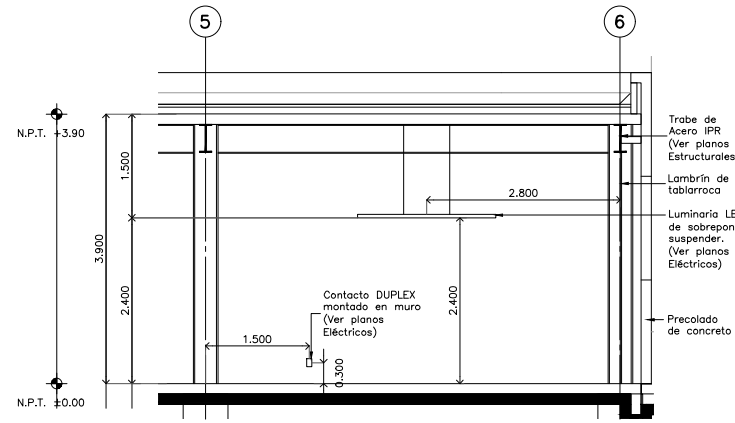
COTAS: **METROS**

CLAVE: **DE-04**

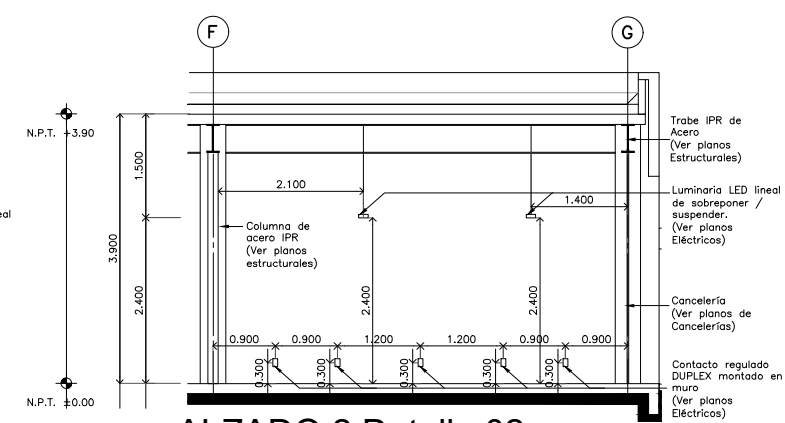
Este plano sustituye a los anteriores
REVISIÓN - 00 / 16 marzo 2018



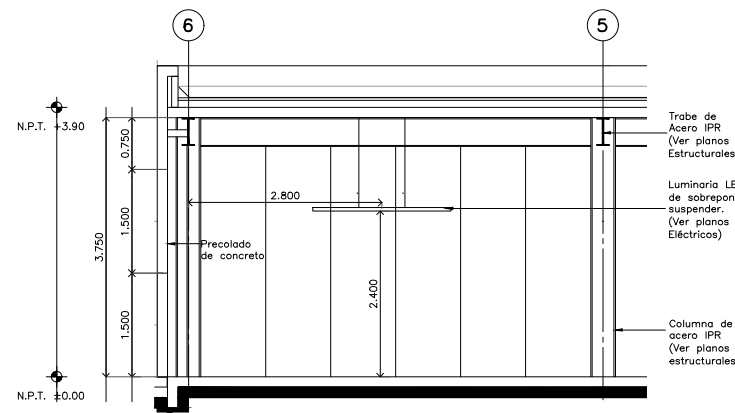
**Detalle 03
Medios Alternos / CESI**
Escala: 1:50



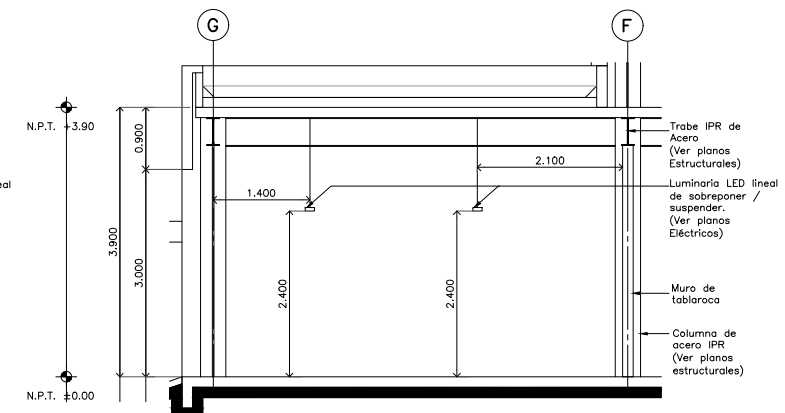
ALZADO 1 Detalle 02 Escala: 1:50



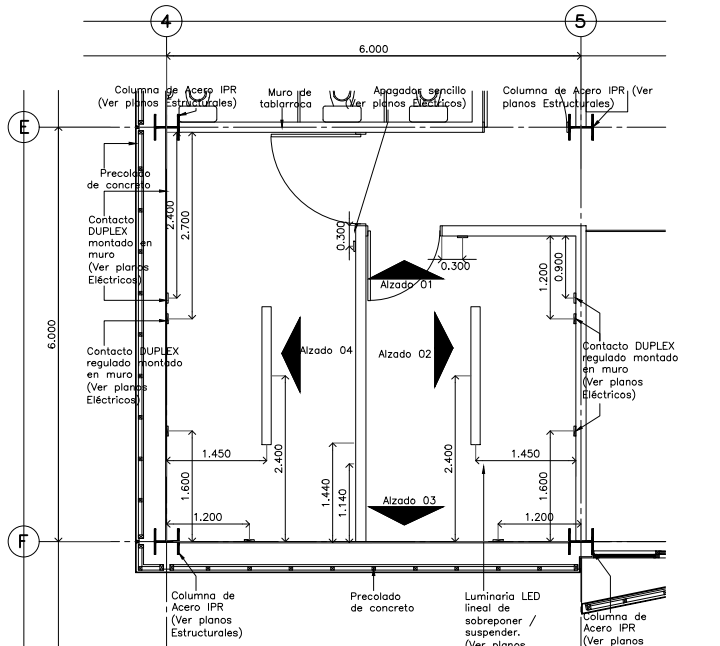
ALZADO 2 Detalle 02 Escala: 1:50



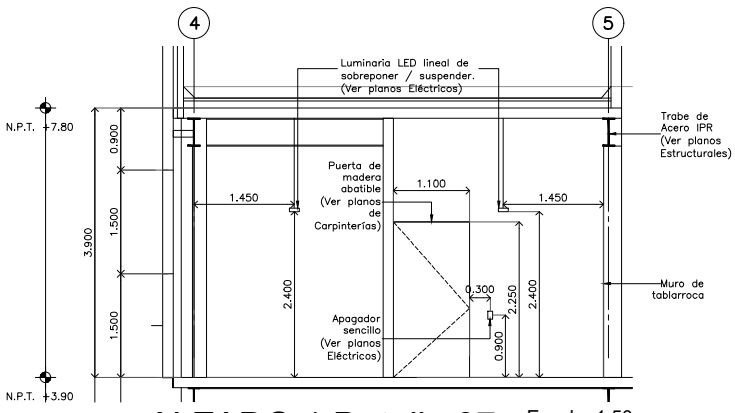
ALZADO 3 Detalle 03 Escala: 1:50



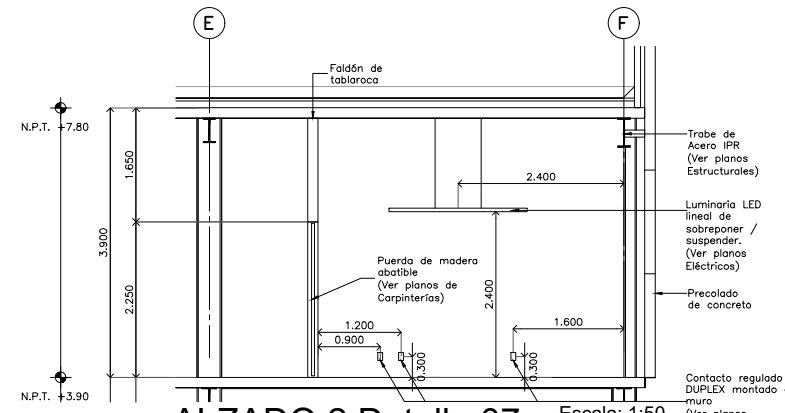
ALZADO 4 Detalle 04 Escala: 1:50



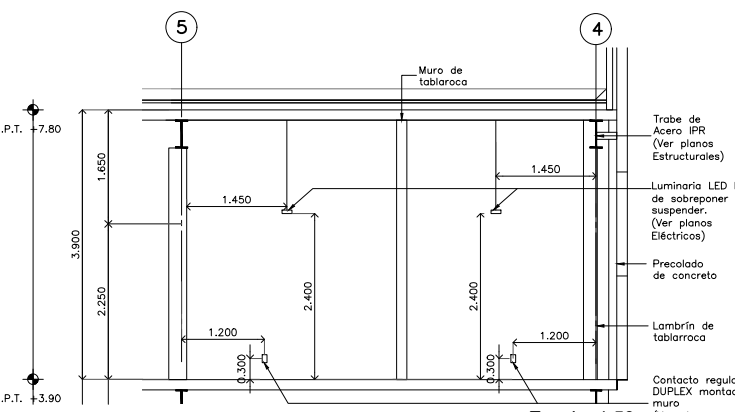
**Detalle 04
Eléctrico - Site / Delegación**
Escala: 1:50



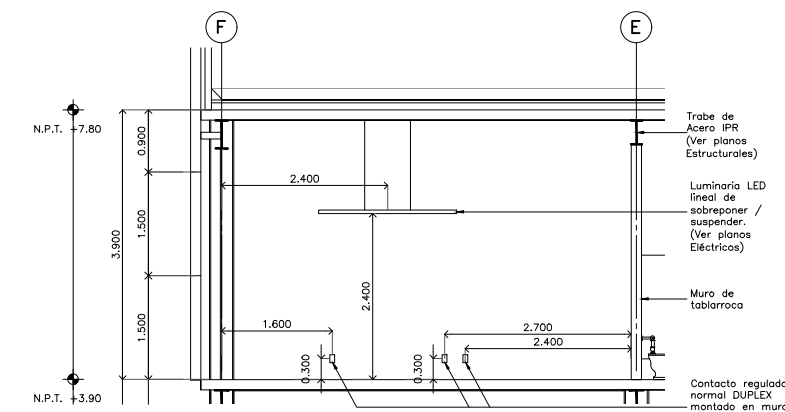
ALZADO 1 Detalle 07 Escala: 1:50



ALZADO 2 Detalle 07 Escala: 1:50



ALZADO 3 Detalle 07 Escala: 1:50



ALZADO 4 Detalle 07 Escala: 1:50