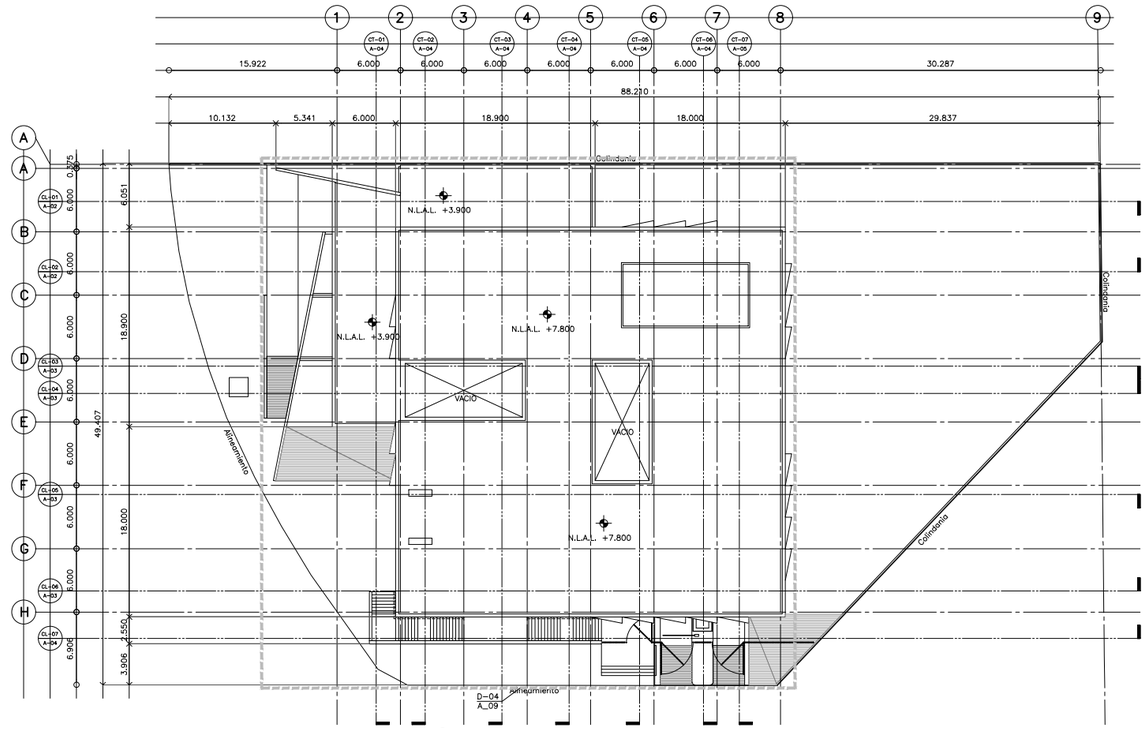

PLANTA ARQUITECTÓNICA NIVEL + 7.800

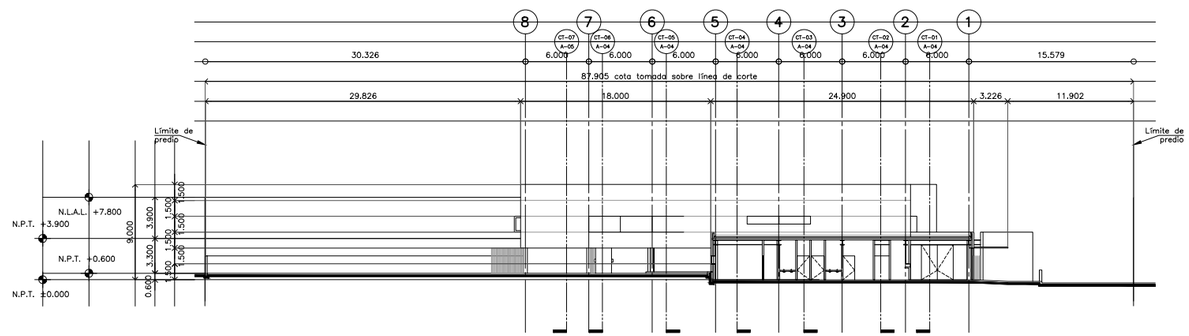

CORTE LONGITUDINAL CL-01

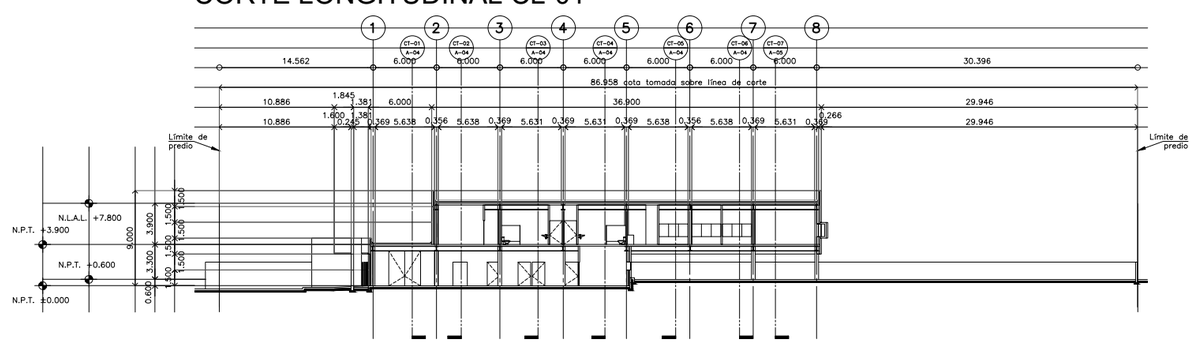

CORTE LONGITUDINAL CL-02

PROYECTO		M2 Construidos	CESI	DELEGACIÓN	ESTACIONAMIENTO
			M2 Construidos	M2 Construidos	M2 Construidos
Colima		2,952.971	590.605	1,276.808	1,085.558
Nivel	±0.000		590.605		
Nivel	+0.600				1,085.558
Nivel	+3.900			1,276.808	

CENTRO DE SERVICIO INFONAVIT

CESI / DELEGACIÓN / COLIMA

PROLONGACIÓN 20 DE NOVIEMBRE S/N ESQ. CON SIMÓN BOLIVAR MZN 78 LT 15, COL. SAN PABLO, COLIMA, COLIMA

NOMENCLATURA DE LOS ESPACIOS

AC	ACCESO
AN	ÁREA DE NIÑOS
AVI	ATENCIÓN VISITAS
AR	ARCHIVO
AS	ASISTENTE
AU	AUXILIAR
AV	ÁREAS VERDES
BD	BAÑO DELEGADO
BEH	BAÑOS EMPLEADOS HOMBRES
BEM	BAÑOS EMPLEADOS MUEJERES
BO	BODEGA
BVI	BAÑOS DE VIGILANCIA
BVH	BAÑOS VISITA HOMBRES
BVM	BAÑOS VISITA MUJERES
CAP	CASETA PEATONAL
CAV	CASETA VEHICULAR
CB	CUARTO DE BASURA
CC	COCINETA
CE	CUARTO ELÉCTRICO
CL	CUARTO DE LIMPIEZA
CM	CUARTO DE MÁQUINAS
CO	COMEDOR
CP	COPIADO
DE	DELEGADO
DU	DUCTO
EL	ELEVADOR
EN	ENLACE
EA	ESCALERA
ES	ESTACIONAMIENTO
ET	ESTACIONES DE TRABAJO
GAD	GERENTE ADMINISTRATIVO
GAU	GERENTE AUDITORÍA
GCC	GERENTE DE CARTERA Y COBRANZA
GCE	GERENTE CESI
GFI	GERENTE FISCAL
GGE	GERENTE DE GESTIÓN
GJU	GERENTE JURÍDICO
GSU	GERENTE DE SUSTENTABILIDAD
GTE	GERENTE TÉCNICO
IDF	SITE
MA	MEDIOS ALTERNOS
PA	PLAZA DE ACCESO
PR	PRIVADO
PT	PATIO
RE	RECEPCIÓN
SE	SALA DE ESPERA
SEM	SERVICIO MEDICO
SI	SINDICATO
SJ	SALA DE JUNTAS
SL	SALA DE LACTANCIA
SM	SALA DE MEDIACIÓN
SS	SERVICIO SOCIAL
UM	USOS MÚLTIPLES
VE	VESTÍBULO
VI	VIGILANCIA
VU	VENTANILLA ÚNICA

PROYECTO EJECUTIVO

PLANOS: ARQUITECTÓNICOS

CROQUIS DE LOCALIZACIÓN

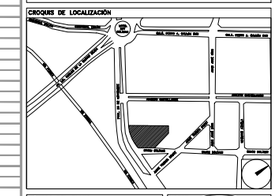

NÚMERO DEL PLANO:

NORTE:

UBICACIÓN DEL ARCHIVO:

INFONAVIT

USO ESPECÍFICO DEL PREDIO:

TIPO DE TRÁMITE:

DATOS DEL PROPIETARIO

NOMBRE:
CALLE: No.:
COLONIA:
DELEGACIÓN:
TELÉFONO:
FIRMA:

DATOS DEL D.R.O

NOMBRE:
CÉDULA PROFESIONAL:
DIRECCIÓN:
DELEGACIÓN:
TELÉFONO:
FIRMA:

CORRESPBLE. INGENIERÍAS

NOMBRE:
CÉDULA PROFESIONAL:
DIRECCIÓN:
DELEGACIÓN:
TELÉFONO:
FIRMA:

FIRMA:

DATOS GENERALES

DATOS DEL PREDIO

CLAVE CATASTRAL:
ÁREA: M2.
LOTE:
MEDIDA DEL FRENTE: FONDO: m
DIRECCIÓN:
CALLE: No OFICIAL.:
ENTRE LA CALLE:
Y LA CALLE:
COLONIA:
DELEGACIÓN:
DICTAMEN DE USO DE SUELO
No. DE FOLIO: FECHA:

USO

HABITACIONAL ☐
UNIFAMILIAR ☐
PLURIFAMILIAR (CONDOMINIO) ☐
COMERCIAL ☐
SERVICIOS ☐
INDUSTRIAL ☐

NORMATIVIDAD

CONCEPTO	NORMA	PROYECTO	DIF.
ALTURA MÁXIMA PERMITIDA			
COEFICIENTE DE OCUPACIÓN DEL SUELO			
COEFICIENTE DE UTILIZACIÓN DEL SUELO			
COEFICIENTE DE ABSORCIÓN DEL SUELO			
PORCENTAJE DEL ÁREA LIBRE			
RESTRICCIÓN AL FRENTE			
CAJONES DE ESTACIONAMIENTO			
RESTRICCIONES DIC. USO DE SUELO			

RIVERO BORRELL - GUTIERREZ
A R Q U I T E C T O S

SELLO

ESCALA: 1 : 250

COTAS: METROS

CLAVE: A-02

Este plano sustituye a los anteriores

REVISIÓN - 00 / 27 abril 2018