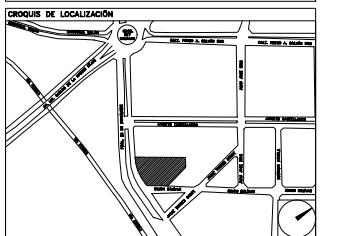


**CENTRO DE SERVICIO INFONAVIT
CESI / DELEGACIÓN / COLIMA
PROLONGACIÓN 20 DE NOVIEMBRE S/N ESQ. CON SIMÓN BOLIVAR
MZN 78 LT 15, COL. SAN PABLO, COLIMA, COLIMA**

- NOTAS GENERALES
1. LAS DIMENSIONES Y COTAS DESCRITAS EN ESTOS DIBUJOS DEBERÁN TENER PRECEDENCIA SOBRE LA E S C A L A .
 2. LOS CONTRATISTAS DEBERÁN VERIFICAR Y SER RESPONSABLES POR TODAS LAS DIMENSIONES Y CONDICIONES EN EL TRABAJO Y RIVERO BORRELL - GUTIERREZ ARQUITECTOS DEBE SER NOTIFICADA DE CUALQUIER VARIACIÓN EN LAS DIMENSIONES Y CONDICIONES INDICADAS EN CADA UNO DE LOS PLANOS.
 3. LAS ESPECIFICACIONES Y DETALLES EN LA ESCALA ADECUADA DEBERÁN SER SOMETIDOS A LA APROBACIÓN POR RIVERO BORRELL - GUTIERREZ ARQUITECTOS PARA PROCEDER A LA FABRICACIÓN DE LOS ELEMENTOS QUE SE INDICUEN.
 4. TODAS LAS IDEAS, DISEÑOS, ACOMODOS Y PLANOS INDICADOS O REPRESENTADOS EN ESTOS PLANOS PERTENECEN Y SON PROPIEDAD DE RIVERO BORRELL - GUTIERREZ ARQUITECTOS; Y FUERON CREADOS Y DESARROLLADOS PARA SU USO EN RELACIÓN CON EL PROYECTO ESPECIFICADO. NINGUNO DE DICHS DISEÑOS, IDEAS, ACOMODOS Y PLANOS DEBERÁN SER USADOS Y PRESENTADOS A PERSONAS, FIRMAS O COMPAÑIAS POR NINGÚN MOTIVO CUALQUIERA QUE SEA SIN EL PERMISO ESCRITO DE RIVERO BORRELL - GUTIERREZ ARQUITECTOS .
 5. CONSULTE LAS FECHAS Y REVISIONES SUBSECUENTES DE CADA PLANO; LOS PLANOS ARQUITECTÓNICOS RIGEN SOBRE LOS PLANOS ESTRUCTURALES, DE INSTALACIONES, ETC., EN CASO DE EXISTIR DISCREPANCIAS, SE CONSULTARÁN CON RIVERO BORRELL - GUTIERREZ ARQUITECTOS.
 6. LAS MODIFICACIONES REALIZADAS EN EL PRESENTE PLANO CANCELAN TODOS LOS ANTERIORES.
 7. TODAS LAS MEDIDAS DE PAÑOS, ÁNGULOS Y NIVELES QUE SE RELACIONEN CON LA INTERSECCIÓN DE CUALQUIER TIPO DE ELEMENTOS DEBERÁN SER VERIFICADOS EN OBRA .
 8. LAS COTAS EN LOS PLANOS QUE CONTIENEN ELEMENTOS DESDOBLADOS REPRESENTAN MEDIDAS EN VERDADERA MAGNITUD, POR LO QUE NO NECESARIAMENTE COINCIDEN CON LAS COTAS EN OTROS PLANOS DONDE LOS MISMOS ELEMENTOS APARECEN EN PROYECCIÓN .

PROYECTO EJECUTIVO

PLANO: ARQUITECTÓNICOS



NÚMERO DEL PLANO: _____ NORTE:

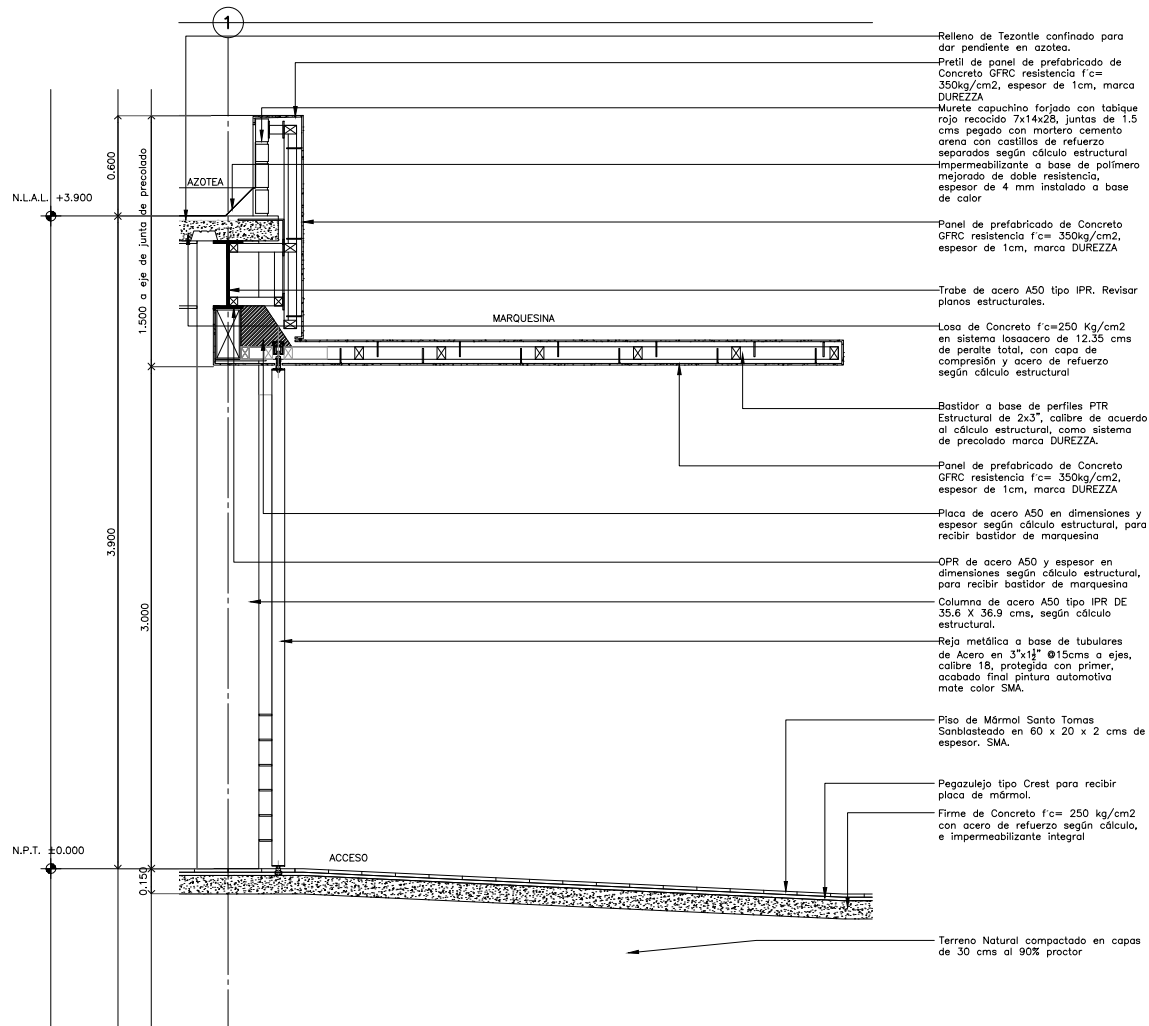
UBICACIÓN DEL ARCHIVO: _____



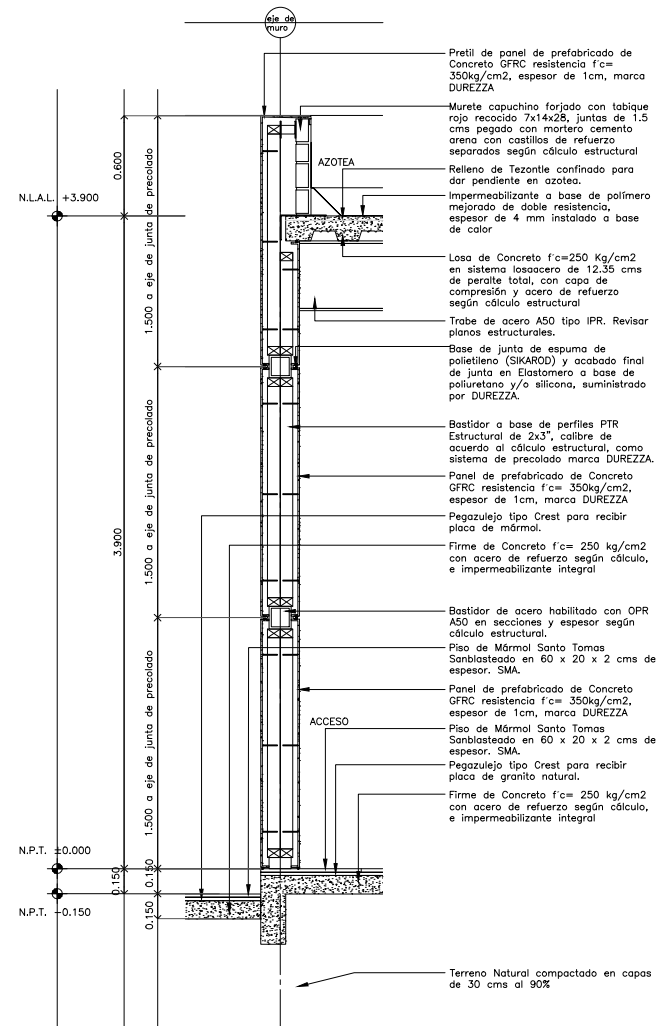
USO ESPECÍFICO DEL PREDIO:

TIPO DE TRÁMITE:

DATOS DEL PROPIETARIO		DATOS GENERALES																																					
NOMBRE: _____ COLONIA: _____ DELEGACIÓN: _____ TELEFONO: _____ FIRMA: _____		DATOS DEL PREDIO																																					
DATOS DEL D.R.O		USO																																					
NOMBRE: _____ CÉDULA PROFESIONAL: _____ DIRECCIÓN: _____ TELEFONO: _____ FIRMA: _____		<table border="1"> <tr> <th>CLAVE CATASTRAL:</th> <th>M2.</th> <th>HABITACIONAL</th> </tr> <tr> <td>AREA:</td> <td></td> <td><input type="checkbox"/></td> </tr> <tr> <td>LOTE:</td> <td></td> <td><input type="checkbox"/></td> </tr> <tr> <td>MEDIDA DEL FRENTE:</td> <td>FONDO: m</td> <td>UNIFAMILIAR</td> </tr> <tr> <td>DIRECCIÓN:</td> <td></td> <td><input type="checkbox"/></td> </tr> <tr> <td>CALLE:</td> <td>No OFICIAL:</td> <td>PLURIFAMILIAR (CONDOMINIO)</td> </tr> <tr> <td>ENTRE LA CALLE:</td> <td></td> <td><input type="checkbox"/></td> </tr> <tr> <td>Y LA CALLE:</td> <td></td> <td>COMERCIAL</td> </tr> <tr> <td>DELEGACIÓN:</td> <td></td> <td><input type="checkbox"/></td> </tr> <tr> <td>DICTAMEN DE USO DE SUELO</td> <td></td> <td>SERVICIOS</td> </tr> <tr> <td>No. DE FOLIO:</td> <td>FECHA:</td> <td>INDUSTRIAL</td> </tr> <tr> <td></td> <td></td> <td><input type="checkbox"/></td> </tr> </table>		CLAVE CATASTRAL:	M2.	HABITACIONAL	AREA:		<input type="checkbox"/>	LOTE:		<input type="checkbox"/>	MEDIDA DEL FRENTE:	FONDO: m	UNIFAMILIAR	DIRECCIÓN:		<input type="checkbox"/>	CALLE:	No OFICIAL:	PLURIFAMILIAR (CONDOMINIO)	ENTRE LA CALLE:		<input type="checkbox"/>	Y LA CALLE:		COMERCIAL	DELEGACIÓN:		<input type="checkbox"/>	DICTAMEN DE USO DE SUELO		SERVICIOS	No. DE FOLIO:	FECHA:	INDUSTRIAL			<input type="checkbox"/>
CLAVE CATASTRAL:	M2.	HABITACIONAL																																					
AREA:		<input type="checkbox"/>																																					
LOTE:		<input type="checkbox"/>																																					
MEDIDA DEL FRENTE:	FONDO: m	UNIFAMILIAR																																					
DIRECCIÓN:		<input type="checkbox"/>																																					
CALLE:	No OFICIAL:	PLURIFAMILIAR (CONDOMINIO)																																					
ENTRE LA CALLE:		<input type="checkbox"/>																																					
Y LA CALLE:		COMERCIAL																																					
DELEGACIÓN:		<input type="checkbox"/>																																					
DICTAMEN DE USO DE SUELO		SERVICIOS																																					
No. DE FOLIO:	FECHA:	INDUSTRIAL																																					
		<input type="checkbox"/>																																					
CORRESPBLE. INGENIERIAS		NORMATIVIDAD																																					
NOMBRE: _____ CÉDULA PROFESIONAL: _____ DIRECCIÓN: _____ TELEFONO: _____ FIRMA: _____		<table border="1"> <thead> <tr> <th>CONCEPTO</th> <th>NORMA</th> <th>PROYECTO</th> <th>OP.</th> </tr> </thead> <tbody> <tr> <td>ALTURA MÁXIMA PERMITIDA</td> <td></td> <td></td> <td></td> </tr> <tr> <td>COEFICIENTE DE OCUPACIÓN DEL SUELO</td> <td></td> <td></td> <td></td> </tr> <tr> <td>COEFICIENTE DE UTILIZACIÓN DEL SUELO</td> <td></td> <td></td> <td></td> </tr> <tr> <td>COEFICIENTE DE ABSORCIÓN DEL SUELO</td> <td></td> <td></td> <td></td> </tr> <tr> <td>PORCENTAJE DEL AREA LIBRE</td> <td></td> <td></td> <td></td> </tr> <tr> <td>RESTRICCIÓN AL FRENTE</td> <td></td> <td></td> <td></td> </tr> <tr> <td>CAJONES DE ESTACIONAMIENTO</td> <td></td> <td></td> <td></td> </tr> <tr> <td>RESTRICCIONES DIC. USO DE SUELO</td> <td></td> <td></td> <td></td> </tr> </tbody> </table>		CONCEPTO	NORMA	PROYECTO	OP.	ALTURA MÁXIMA PERMITIDA				COEFICIENTE DE OCUPACIÓN DEL SUELO				COEFICIENTE DE UTILIZACIÓN DEL SUELO				COEFICIENTE DE ABSORCIÓN DEL SUELO				PORCENTAJE DEL AREA LIBRE				RESTRICCIÓN AL FRENTE				CAJONES DE ESTACIONAMIENTO				RESTRICCIONES DIC. USO DE SUELO			
CONCEPTO	NORMA	PROYECTO	OP.																																				
ALTURA MÁXIMA PERMITIDA																																							
COEFICIENTE DE OCUPACIÓN DEL SUELO																																							
COEFICIENTE DE UTILIZACIÓN DEL SUELO																																							
COEFICIENTE DE ABSORCIÓN DEL SUELO																																							
PORCENTAJE DEL AREA LIBRE																																							
RESTRICCIÓN AL FRENTE																																							
CAJONES DE ESTACIONAMIENTO																																							
RESTRICCIONES DIC. USO DE SUELO																																							
FIRMA: _____																																							



CORTE POR FACHADA CXF-01



CORTE POR FACHADA CXF-02

**RIVERO BORRELL - GUTIERREZ
ARQUITECTOS**

SELLO

ESCALA:
1 : 125

COTAS:
METROS

CLAVE:
A-10

Este plano sustituye a los anteriores
REVISIÓN - 00 / 27 abril 2018