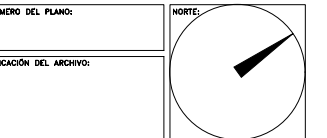
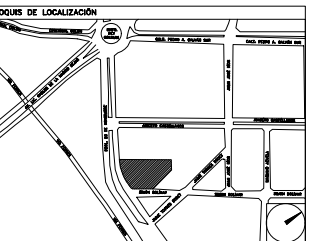


PROYECTO EJECUTIVO

CANCELERÍAS



USO ESPECÍFICO DEL PREDIO:
TIPO DE TRÁMITE:

DATOS DEL PROPIETARIO		DATOS GENERALES	
NOMBRE:	No.:	DATOS DEL PREDIO	
CALLE:		CLAVE CATASTRAL:	
DELEGACIÓN:		ÁREA:	m ²
TELÉFONO:		LOTE:	FONDO: m
FIRMA:		MEDIDA DEL FRENTE:	No OFICIAL:
DATOS DEL D.R.O		DIRECCIÓN:	
NOMBRE:		ENTRE LA CALLE:	
CÉDULA PROFESIONAL:		Y LA CALLE:	
DIRECCIÓN:		COLONIA:	
DELEGACIÓN:		DELEGACIÓN:	
TELÉFONO:		DICTAMEN DE USO DE SUELO	
FIRMA:		No. DE FOLIO:	FECHA:
CORRESPBLE. INGENIERÍAS		NORMATIVIDAD	
NOMBRE:		CONCEPTO	NORMA
CÉDULA PROFESIONAL:		ALTIMA MÁXIMA PERMITIDA	PROYECTO
DIRECCIÓN:		COEFICIENTE DE OCUPACIÓN DEL SUELO	DPF
DELEGACIÓN:		COEFICIENTE DE UTILIZACIÓN DEL SUELO	
TELÉFONO:		COEFICIENTE DE ABSORCIÓN DEL SUELO	
FIRMA:		PORCENTAJE DEL ÁREA LIBRE	
		RESTRICCIÓN AL FRENTE	
		CALAJONES DE ESTACIONAMIENTO	
		RESTRICCIONES DIC. USO DE SUELO	

RIVERO BORRELL - GUTIERREZ
ARQUITECTOS

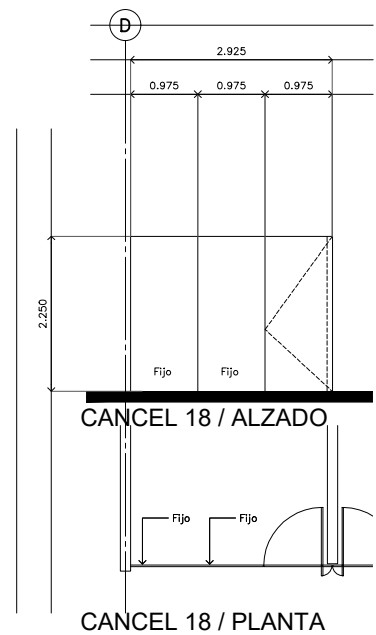
SELLO

ESCALA:
1 : 50

COTAS:
METROS

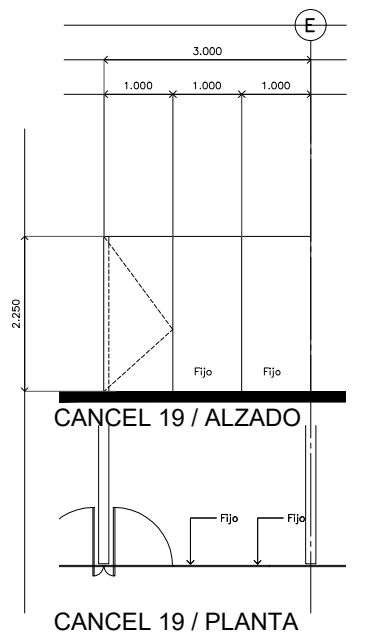
CLAVE:
CA-05

Este plano sustituye a los anteriores
 REVISIÓN - 00 / 27 abril 2018



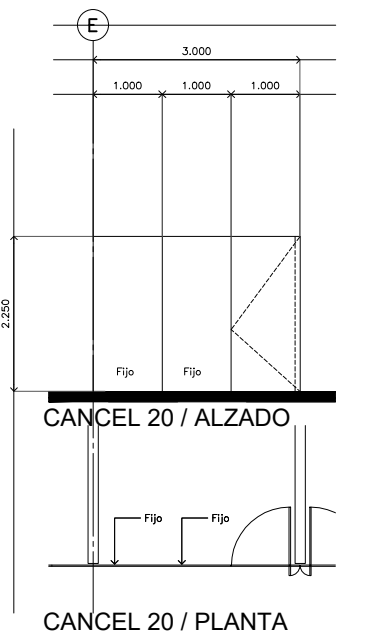
CANCEL 18 / ALZADO

CANCEL 18 / PLANTA



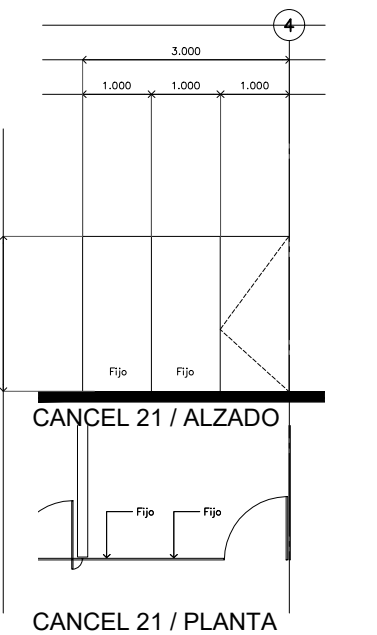
CANCEL 19 / ALZADO

CANCEL 19 / PLANTA



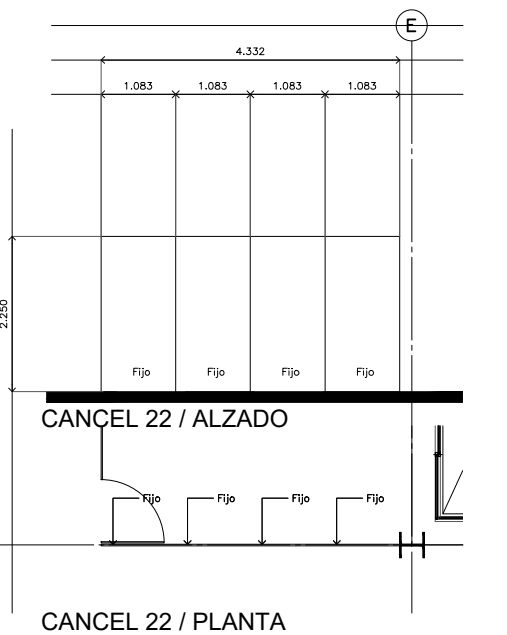
CANCEL 20 / ALZADO

CANCEL 20 / PLANTA



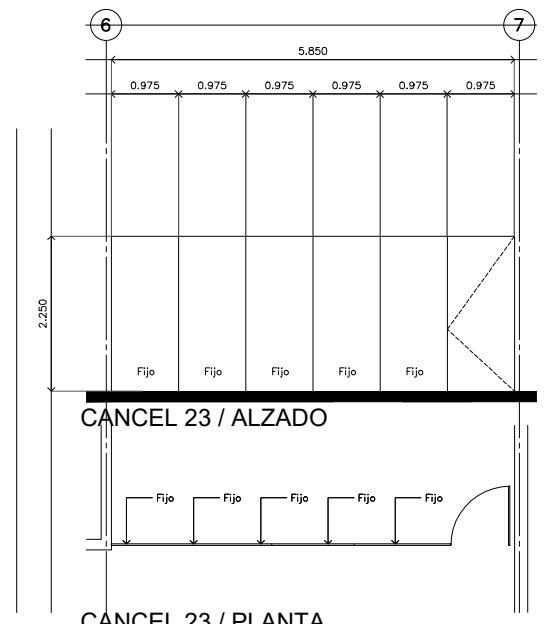
CANCEL 21 / ALZADO

CANCEL 21 / PLANTA



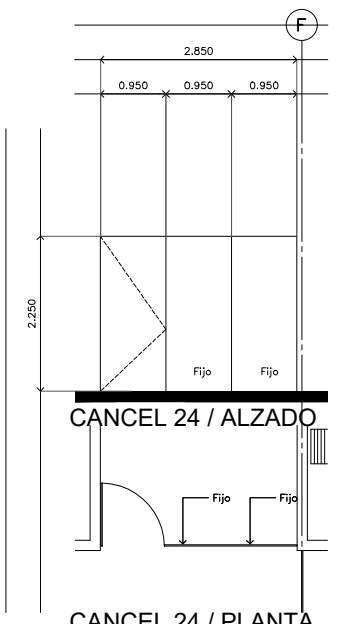
CANCEL 22 / ALZADO

CANCEL 22 / PLANTA



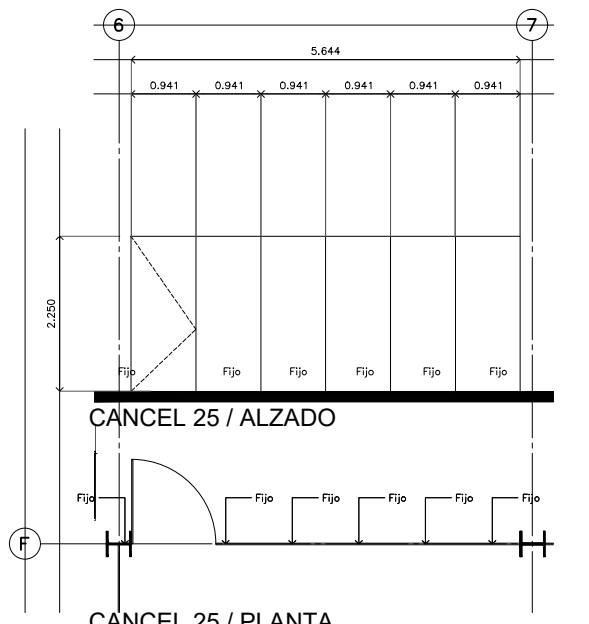
CANCEL 23 / ALZADO

CANCEL 23 / PLANTA



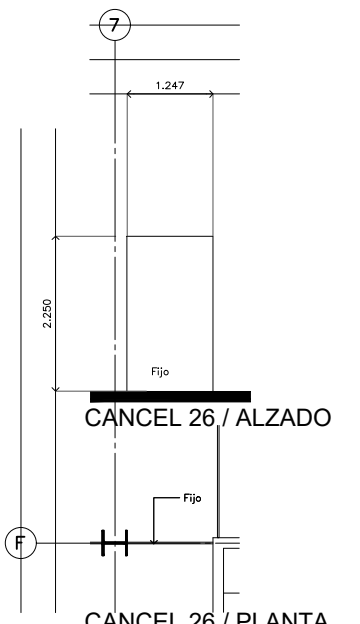
CANCEL 24 / ALZADO

CANCEL 24 / PLANTA



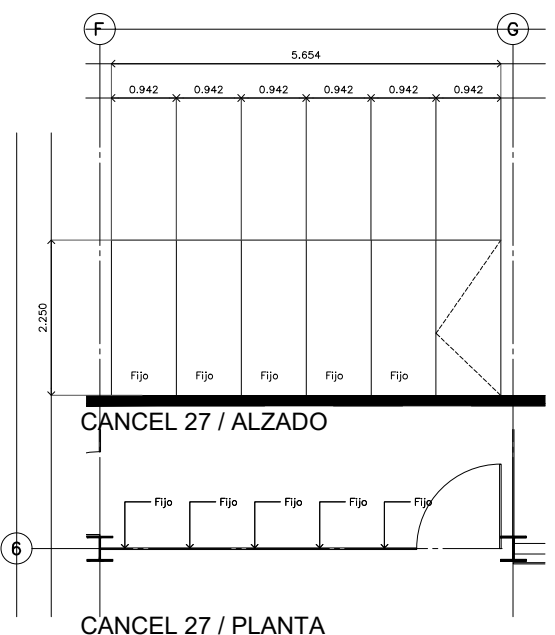
CANCEL 25 / ALZADO

CANCEL 25 / PLANTA



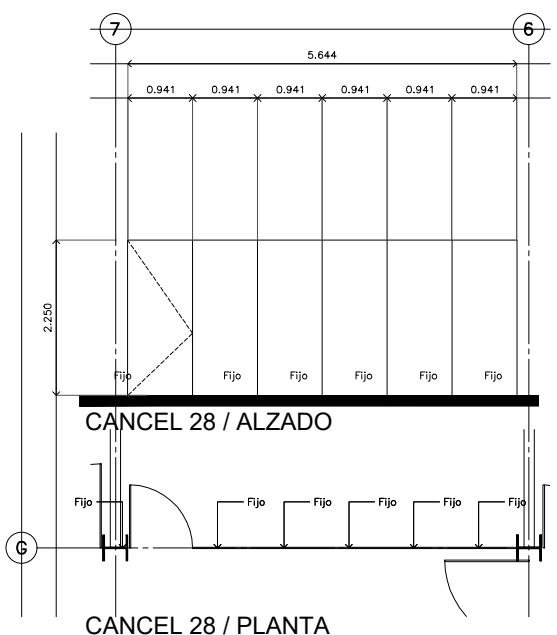
CANCEL 26 / ALZADO

CANCEL 26 / PLANTA



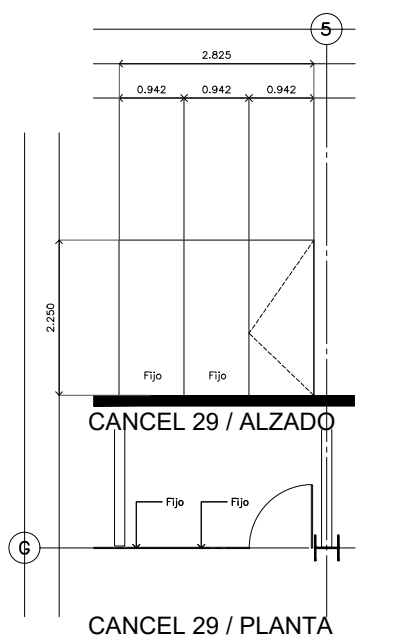
CANCEL 27 / ALZADO

CANCEL 27 / PLANTA



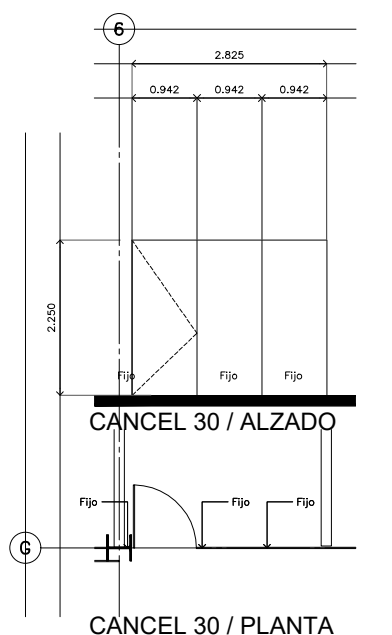
CANCEL 28 / ALZADO

CANCEL 28 / PLANTA



CANCEL 29 / ALZADO

CANCEL 29 / PLANTA



CANCEL 30 / ALZADO

CANCEL 30 / PLANTA