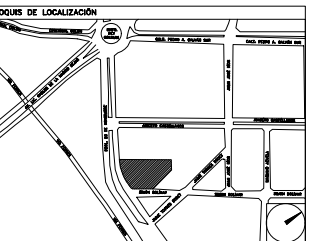
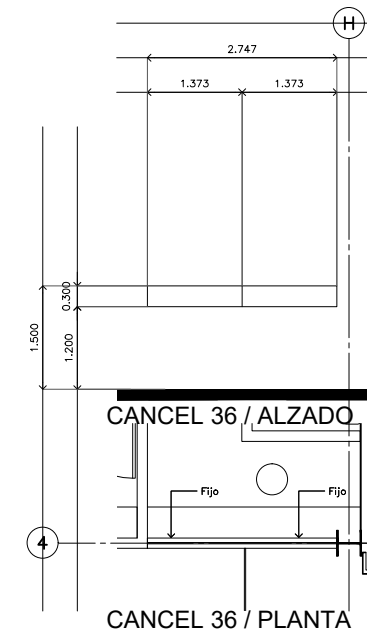
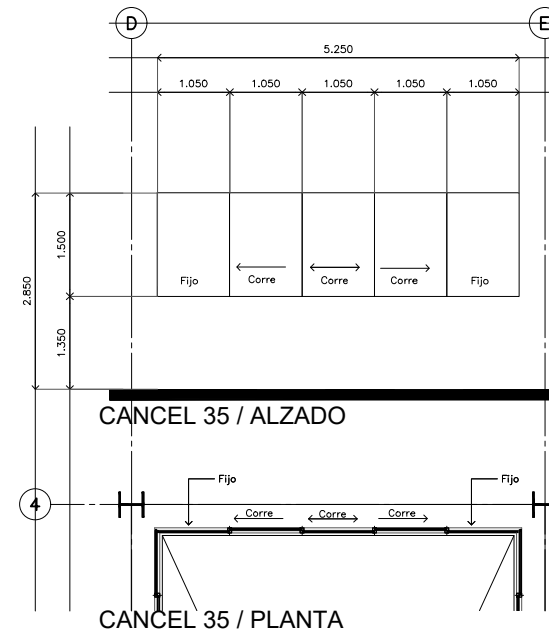
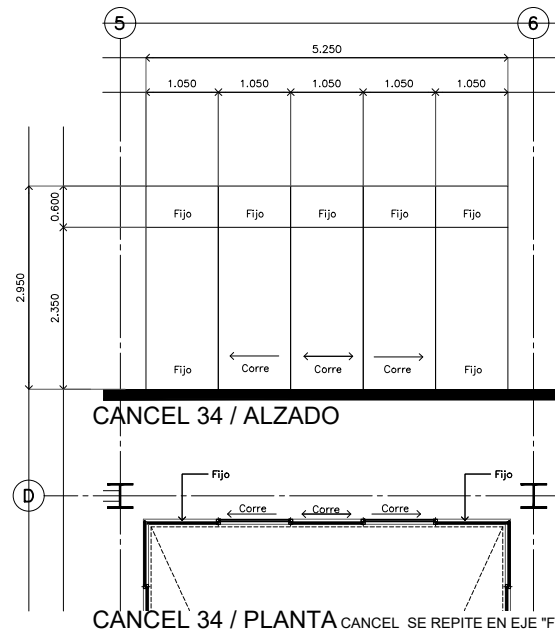
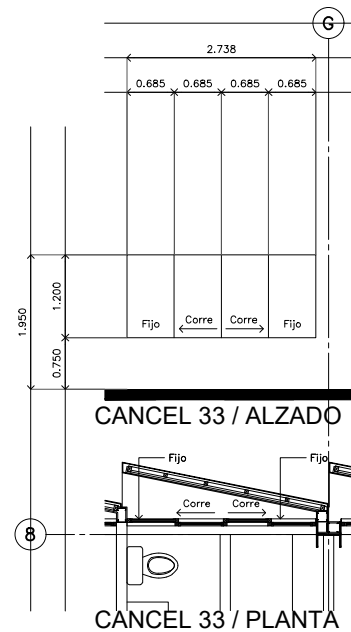
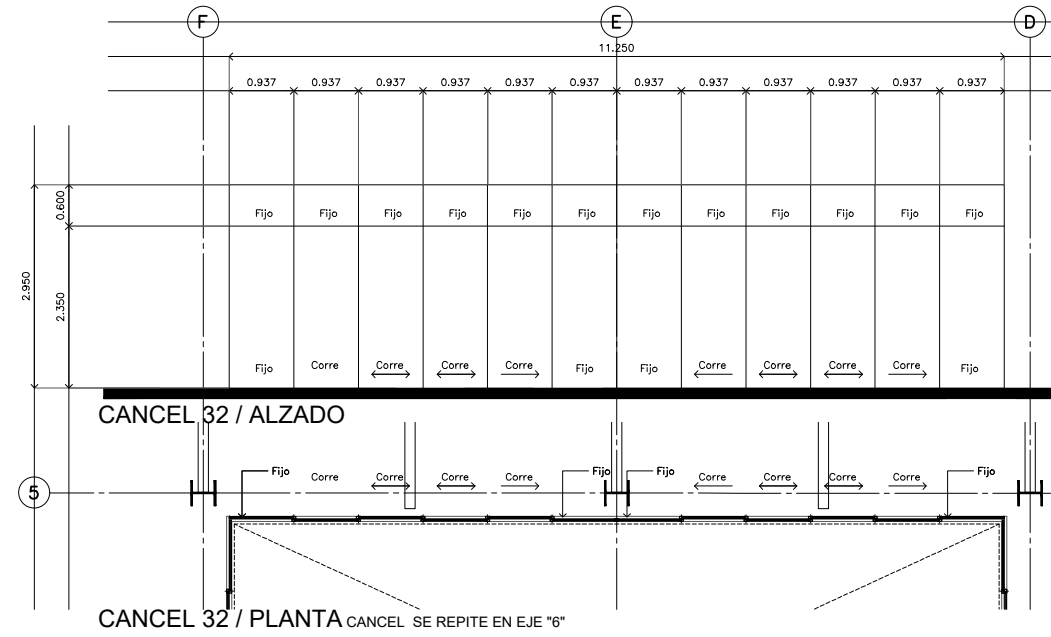
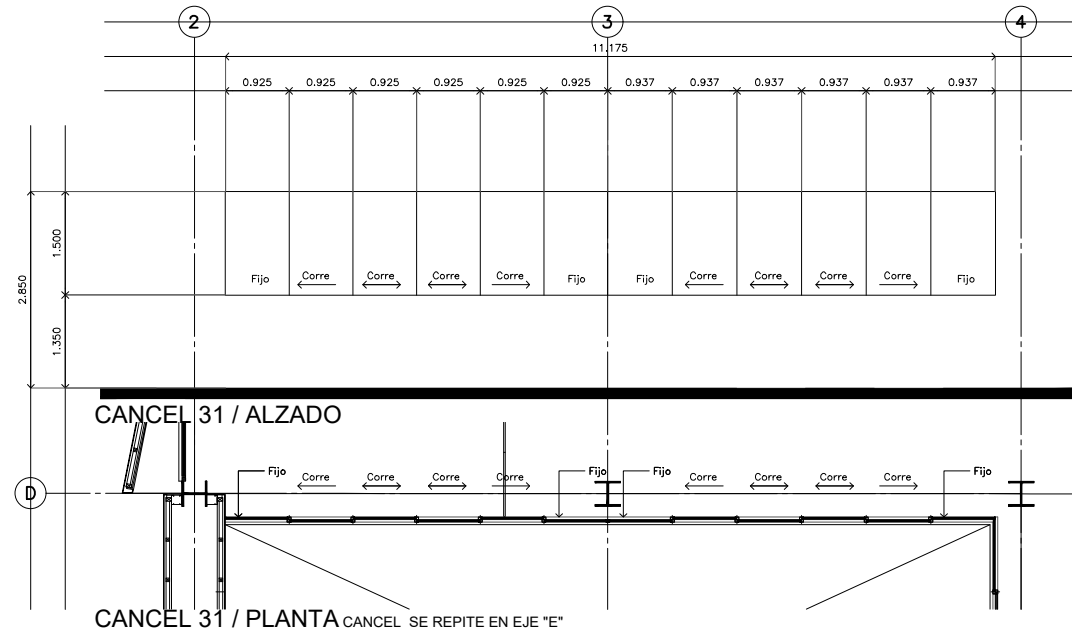


PROYECTO EJECUTIVO

PLANO: CANCELERÍAS



NÚMERO DEL PLANO:
 NORTE:
 UBICACIÓN DEL ARCHIVO:



USO ESPECÍFICO DEL PREDIO:
TIPO DE TRÁMITE:

DATOS DEL PROPIETARIO		DATOS GENERALES																																					
NOMBRE: CALLE: COLONIA: DELEGACIÓN: TELÉFONO: FIRMA:		DATOS DEL PREDIO																																					
CLAVE CATASTRAL: ÁREA: LOTE: MEDIDA DEL FRENTE: FONDO: DIRECCIÓN: CALLE: ENTRE LA CALLE Y LA CALLE: COLONIA: DELEGACIÓN: DICTAMEN DE USO DE SUELO No. DE FOLIO: FECHA:		USO																																					
NOMBRE: CÉDULA PROFESIONAL: DIRECCIÓN: DELEGACIÓN: TELÉFONO: FIRMA:		HABITACIONAL <input type="checkbox"/> UNIFAMILIAR <input type="checkbox"/> PLURIFAMILIAR (CONDOMINIO) <input type="checkbox"/> COMERCIAL <input type="checkbox"/> SERVICIOS <input type="checkbox"/> INDUSTRIAL <input type="checkbox"/>																																					
NOMBRE: CÉDULA PROFESIONAL: DIRECCIÓN: DELEGACIÓN: TELÉFONO: FIRMA:		NORMATIVIDAD																																					
		<table border="1"> <thead> <tr> <th>CONCEPTO</th> <th>NORMA</th> <th>PROYECTO</th> <th>DFP</th> </tr> </thead> <tbody> <tr> <td>ALTURA MÁXIMA PERMITIDA</td> <td></td> <td></td> <td></td> </tr> <tr> <td>COEFICIENTE DE OCUPACIÓN DEL SUELO</td> <td></td> <td></td> <td></td> </tr> <tr> <td>COEFICIENTE DE UTILIZACIÓN DEL SUELO</td> <td></td> <td></td> <td></td> </tr> <tr> <td>COEFICIENTE DE ABSORCIÓN DEL SUELO</td> <td></td> <td></td> <td></td> </tr> <tr> <td>PORCENTAJE DEL ÁREA LIBRE</td> <td></td> <td></td> <td></td> </tr> <tr> <td>RESTRICCIÓN AL FRENTE</td> <td></td> <td></td> <td></td> </tr> <tr> <td>CALONES DE ESTACIONAMIENTO</td> <td></td> <td></td> <td></td> </tr> <tr> <td>RESTRICCIONES DIC. USO DE SUELO</td> <td></td> <td></td> <td></td> </tr> </tbody> </table>		CONCEPTO	NORMA	PROYECTO	DFP	ALTURA MÁXIMA PERMITIDA				COEFICIENTE DE OCUPACIÓN DEL SUELO				COEFICIENTE DE UTILIZACIÓN DEL SUELO				COEFICIENTE DE ABSORCIÓN DEL SUELO				PORCENTAJE DEL ÁREA LIBRE				RESTRICCIÓN AL FRENTE				CALONES DE ESTACIONAMIENTO				RESTRICCIONES DIC. USO DE SUELO			
CONCEPTO	NORMA	PROYECTO	DFP																																				
ALTURA MÁXIMA PERMITIDA																																							
COEFICIENTE DE OCUPACIÓN DEL SUELO																																							
COEFICIENTE DE UTILIZACIÓN DEL SUELO																																							
COEFICIENTE DE ABSORCIÓN DEL SUELO																																							
PORCENTAJE DEL ÁREA LIBRE																																							
RESTRICCIÓN AL FRENTE																																							
CALONES DE ESTACIONAMIENTO																																							
RESTRICCIONES DIC. USO DE SUELO																																							

RIVERO BORRELL - GUTIERREZ
ARQUITECTOS

SELLO

ESCALA: **1 : 50**

COTAS: **METROS**

CLAVE: **CA-06**

Este plano sustituye a los anteriores
REVISIÓN - 00 / 27 abril 2018