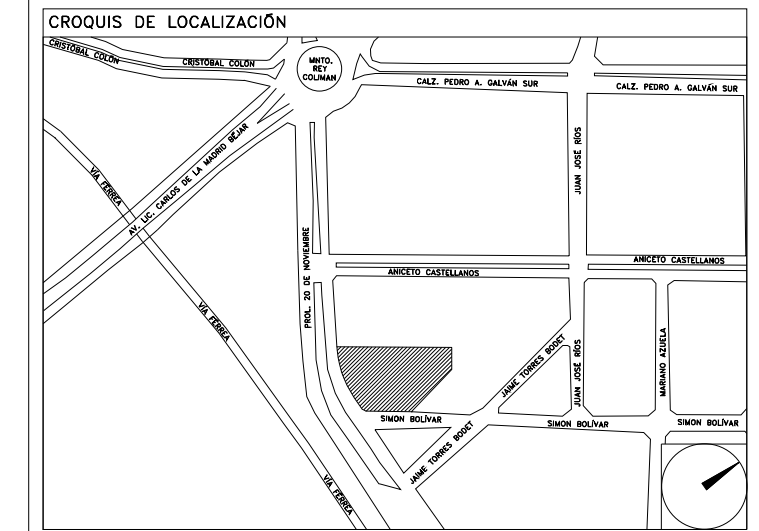


CENTRO DE SERVICIO INFONAVIT
CESI / DELEGACIÓN / COLIMA
PROLONGACIÓN 20 DE NOVIEMBRE S/N ESQ. CON SIMÓN BOLIVAR
MZN 78 LT 15, COL. SAN PABLO, COLIMA, COLIMA

PROYECTO EJECUTIVO
INSTALACIÓN ESPECIALES

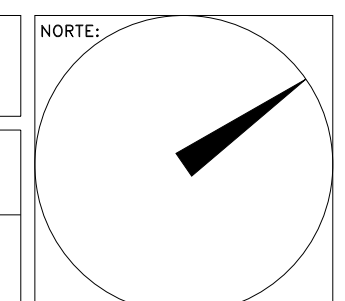
PLANOS: IT ROOM
(DELEGACIÓN)



NÚMERO DEL PLANO:
CO-E-PL-ES-06-00

FECHA: 00-00-00 ACOTACIÓN: MTS ESCALA: 1:20

UBICACION DEL ARCHIVO:



USO ESPECÍFICO DEL PREDIO:

TIPO DE TRÁMITE:

DATOS DEL PROPIETARIO		DATOS DEL PREDIO		USO
NOMBRE:	No.:	CLAVE CATASTRAL:	M2.	HABITACIONAL <input type="checkbox"/>
CALLE:		ÁREA:		UNIFAMILIAR <input type="checkbox"/>
COLONIA:		LOTE:		PLURIFAMILIAR (CONDOMINIO) <input type="checkbox"/>
DELEGACIÓN:		MEDIDA DEL FRENTE:	FONDO: m	COMERCIAL <input type="checkbox"/>
TELÉFONO:		DIRECCIÓN:		SERVICIOS <input type="checkbox"/>
FIRMA:		CALLE:	No OFICIAL:	INDUSTRIAL <input type="checkbox"/>
DATOS DEL D.R.O		DICTAMEN DE USO DE SUELO		
NOMBRE:		No. DE FOLIO:	FECHA:	
CÉDULA PROFESIONAL:		NORMATIVIDAD		
DIRECCIÓN:		CONCEPTO		
DELEGACIÓN:		ALTURA MÁXIMA PERMITIDA	NORMA	PROYECTO
TELÉFONO:		COEFICIENTE DE OCUPACIÓN DEL SUELO		DF.
FIRMA:		COEFICIENTE DE UTILIZACIÓN DEL SUELO		
RESPONSABLE DE INSTALACIÓN		COEFICIENTE DE ABSORCIÓN DEL SUELO		
NOMBRE: GUSTAVO ALONSO MELCHOR CASTILLO		PORCENTAJE DEL ÁREA LIBRE		
CÉDULA PROFESIONAL: 5009975		RESTRICCIÓN AL FRENTE		
DIRECCIÓN: Río Amazonas 30, Piso 1, Col. Cuauhtémoc.		CAJONES DE ESTACIONAMIENTO		
DELEGACIÓN: Cuauhtémoc, Ciudad de México.		RESTRICCIÓNES DIC. USO DE SUELO		
TELÉFONO: (044) 55-37-06-39-94				
FIRMA:				

RIVERO BORRELL - GUTIERREZ ingenior
ARQUITECTOS

DATOS DE LA CONSTRUCCION

CONCEPTO	A. CONSTRUIDA		OBRA NUEVA		REGULARIZACIÓN		LICENCIA ANTERIOR	
	NO. LIC.	FECHA	METROS					
SOTANO								
PLANTA BAJA								
1er NIVEL								
MEZZANINE								
2do. NIVEL								
3er NIVEL								
VOLADOS								
ESTACIONAMIENTO								
OTROS								
TOTAL DE M ²								
BARDEO ML								
ALINEAMIENTO ML								
DEMOLICION								

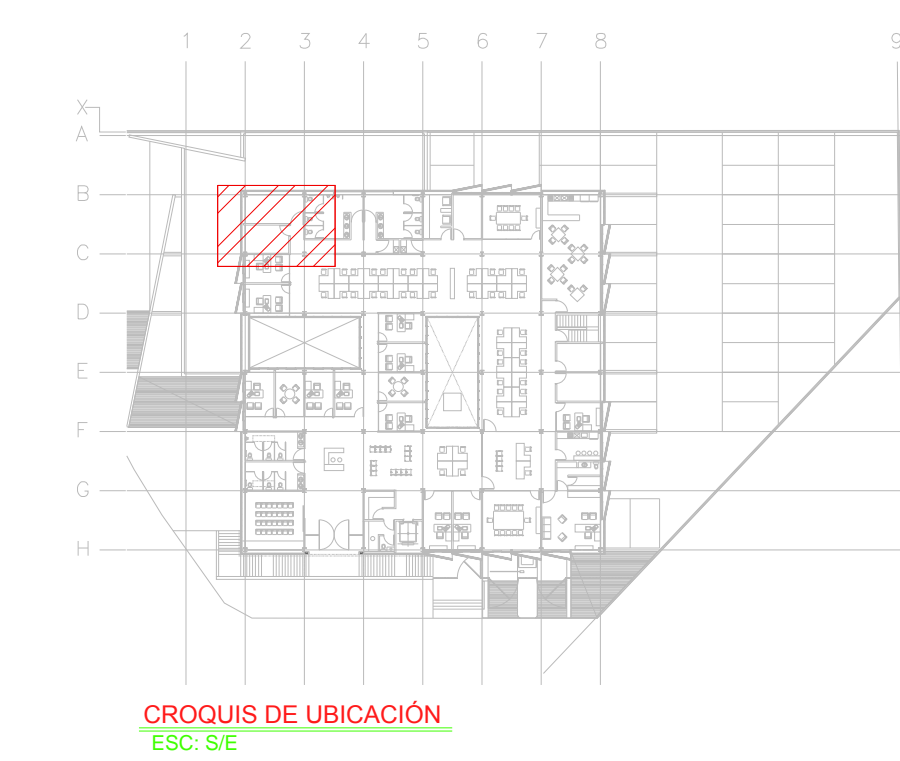
ESCALA: 1:20

COTAS: METROS

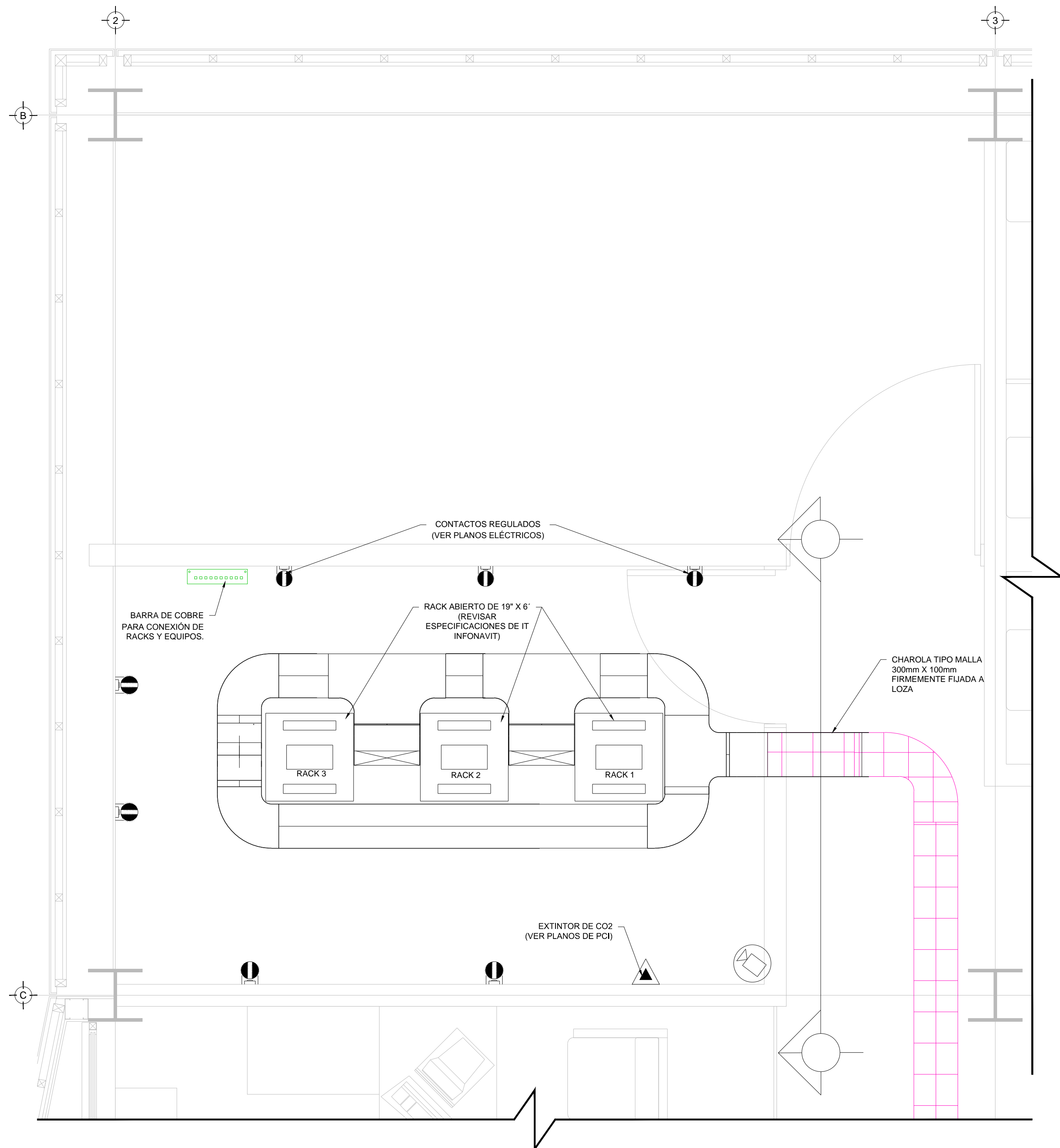
CLAVE: ES-06

SELO

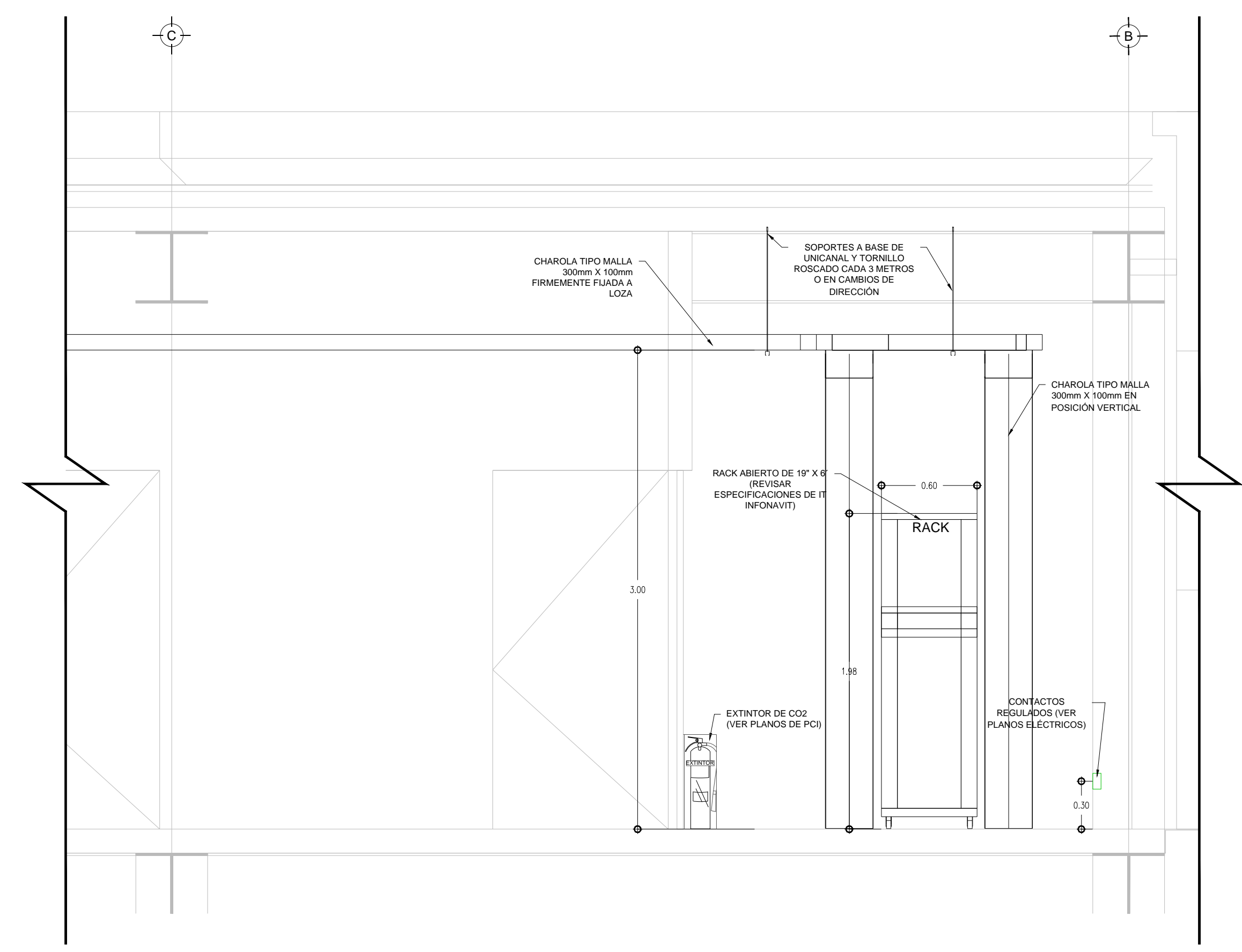
Este plano sustituye a los anteriores.
REVISIÓN - 00 27 abril del 2018



CROQUIS DE UBICACIÓN
 ESC: S/E



PLANTA DE SITE. N.P.T +3.90 mts.
 ESC: 1:20



SECCIÓN DE SITE. N.P.T +3.90 mts.
 ESC: 1:20

PLANO APTO PARA CONSTRUCCIÓN