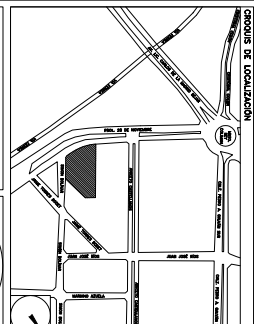


**CENTRO DE SERVICIO INFONAVIT**  
CESI / DELEGACIÓN / COLIMA

**PROLONGACIÓN 20 DE NOVIEMBRE S/N ESQ. CON SIMÓN BOLÍVAR**  
MZN 78 LT 15, COL. SAN PABLO, COLIMA, COLIMA


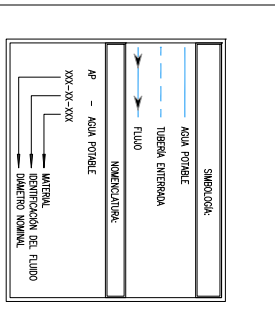
**PROYECTO EJECUTIVO**  
**INSTALACIÓN HIDRÁULICA**

PLANOS:  
SUMINISTRO DE AGUA POTABLE  
PLANTA BALA



NO. DE PLANO: CO-E-PL-HI-003-00/A  
FECHA: 09-09-20  
AUTORIZACION: MTS  
UBICACION DEL ASISTENTE:

NOTAS:  
LA RESERVA DE LA TUBA DORMIDORA SE TENDRA QUE COMPENSAR DE ACUERDO A LA RESERVA DE LA TUBA DORMIDORA.  
TUBERIAS :  
PARA ALIMENTADORES DE AGUA PARA SERVA DE COBRE (C) ASI COMO LA BOMBA ALIMENTADOR DE LA TUBERIA, LAS CONEXIONES DE COY Y SERVICIO SE HAN HECHO EN TUBERIA DE POLIETILENO DE ALTA PRESION DE 100 MM DE DIAMETRO Y LOS VALVULOS INDICADOS.  
TODAS LAS VALVULAS QUE SE NECESITAN DEBERAN SER TIPO COMPLETA DE TIPO 1/2" Y 3/4" DE DIAMETRO, CON SERVICIO DE SERVICIO.  
LA RED SE PRESERVA LA LINEA HASTA OBTENER UNA LETRINA DE PRESION HIDROSTÁTICA.  
MANTENIMIENTO LA LINEA CERRADA POR UN PERIODO DE 24 HORAS, AL TERMINO DE LAS CALES SE VERIFICARÁ . LA LETRINA DE LOS MANOMETROS (2 COMO MINIMO) COLOCADOS EN LOS EXTREMOS DEL MANOMETRO EN LOS EXTREMOS DE LOS MANOMETROS, SE PROCEDERÁ A LA REVISION EN LAS LINEAS Y SE DETERMINARAN LAS CAUSAS DE LA VARIACION EN LAS LECTURAS MANOMETRICAS, PROCEDIENDOSE A CORREGIR LAS CAUSAS DE ESTAS.  
LA TUBERIA VERTICAL SE SUSTENTAN CON SOPORTES INTERSERA PARA MANTENERLA EN SU POSICION Y SERVICIOS COMO SERVICIO ALIMENTACION A LOS MUEBLES EN EL CASO DE LAS TUBERIAS EXPUESTAS A LA INTemperIE, ESTAS DEBERAN IR CUBIERTAS POR UNA CAPA DE PINTURA ESPECIAL EN COLOR AZUL TROPICAL O TONO COLO ESTERIL OBLIGANDO A REALIZAR LOS OMBROS METSERRAS EN OMBROS QUE SEAN ALMORSE ESTOS ELEMENTOS A LA ESTRUCTURA O DAVAR EN UNO DE LOS PUNOS DE LOS PLANOS SE-SEALO QUE EL INSTALADOR PRESERVA AL TERMINO DE LA OBRA.



**USO ESPECIFICO DEL PREDIO:**  
**TIPO DE TRÁMITE:**

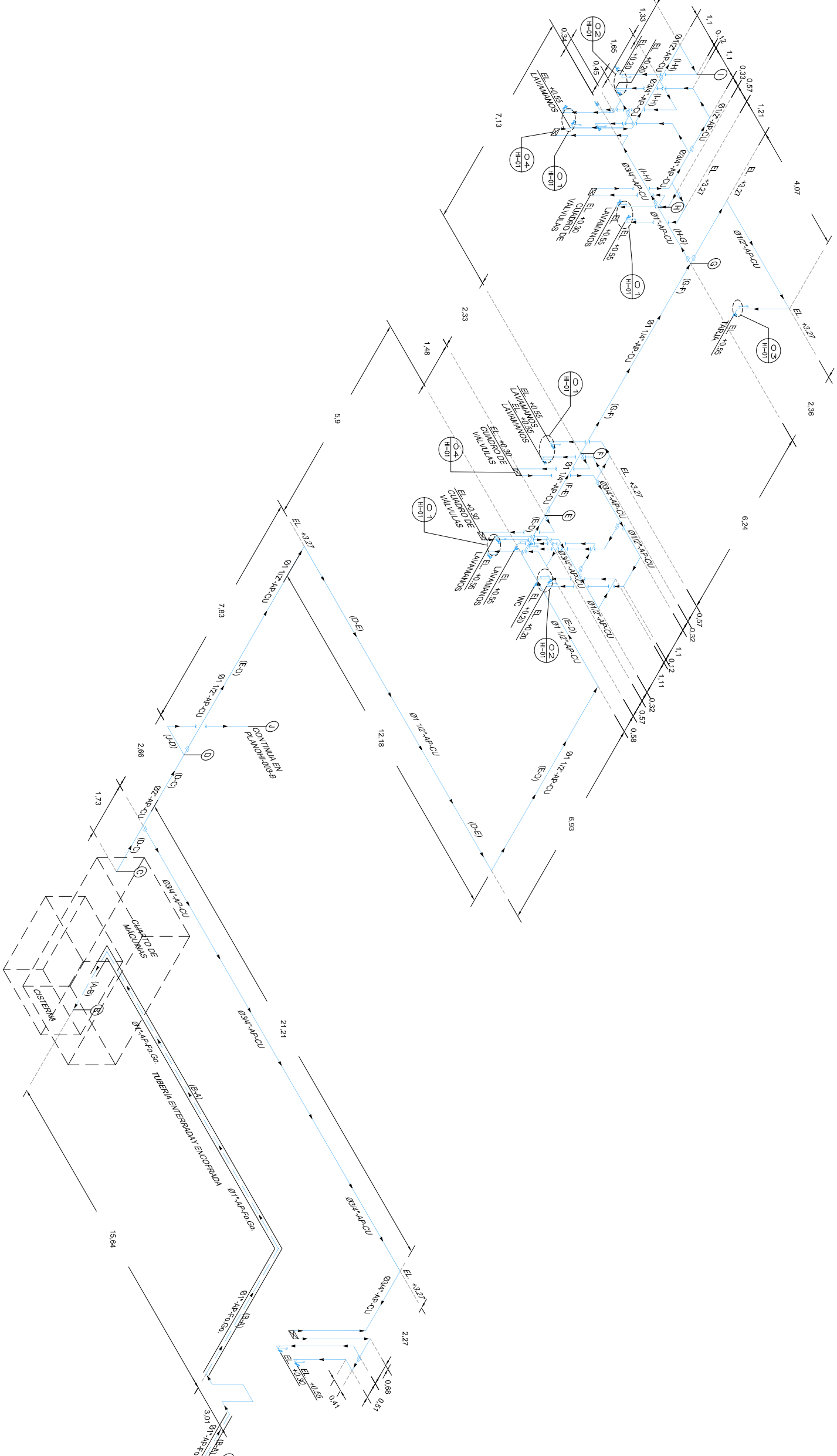
<b>DATOS DEL PROPIETARIO</b>		<b>DATOS DEL PREDIO</b>		<b>USO</b>	
NOMBRE:	Nº:	AREA:	M <sup>2</sup> :	HABITACIONAL:	<input type="checkbox"/>
CALLE:		UBICACION DEL PREDIO:	FONDO:	UNIFAMILIAR:	<input type="checkbox"/>
DELEGACION:		DIRECCION:	Nº OFICINA:	PLURIFAMILIAR:	<input type="checkbox"/>
<b>DATOS DEL D.R.O</b>		<b>DICTAJEN DE USO DE SUELO</b>		COMERCIAL:	<input type="checkbox"/>
NOMBRE:		Nº DE FOLIO:	FECHA:	SERVICIOS:	<input type="checkbox"/>
GENERA PROFESIONAL:		<b>NORMATIVIDAD</b>		INDUSTRIAL:	<input type="checkbox"/>
DIRECCION:		<b>CONCEPTO</b>			
TELÉFONO:		ACTUALIDAD MAXIMA RESERVA			
<b>FRMA:</b>		GOBIERNO DE OCCUPACION DEL SUELO			
		COMERCIO DE ASORCION DEL SUELO			
		PERCENTAJE DEL AREA LIBRE			
		RESTRICCION AL PRENTE			
		RESTRICCION DE USO DE SUELO			
		RESTRICCIONES INC. USO DE SUELO			
<b>FRMA:</b>					

**RIVERO BORRELL - GUTIERREZ Ingenieros**  
**ARQUITECTOS**

**SELLO**

**SELLO**

<b>DATOS DE LA CONSTRUCCION</b>		<b>ESCALA</b>	
CONCEPTO:	FECHA:	S/E	
PLANTA BALA:		COTAS:	
PLANTA BALA:		METROS:	
PLANTA BALA:		CLAVE:	
PLANTA BALA:		HI-03	
PLANTA BALA:		REVISION - 00	
PLANTA BALA:		27 abril del 2018	



PLANO APTO PARA CONSTRUCCION