

CENTRO DE SERVICIO INFONAVIT

CESI / DELEGACIÓN / COLIMA

**PROLONGACIÓN 20 DE NOVIEMBRE S/N ESQ. CON SIMÓN BOLÍVAR
MZN 78 LT 15, COL. SAN PABLO, COLIMA, COLIMA**

**PROYECTO EJECUTIVO
INSTALACIÓN SANITARIA**

PLANOS: DRENAJE SANITARIO
DISTRIBUCIÓN / PLANTA BAJA



NÚMERO DEL PLANO: CO-E-PL-HS-002-00
FECHA: 09-02-18
ACOTACIÓN: MTS
ESCALA: 1:25
UBICACIÓN DEL ARCHIVO: NORTE



- NOTAS
- LA UBICACIÓN DEL COLECTOR MARGINAL SE TENDRÁ QUE CONFIRMAR DE ACUERDO A LA FACTIBILIDAD.
 - TODAS LAS INSTALACIONES DE DRENAJE DE AGUAS NEGRAS, DEBERÁN SOMETERSE A UNA PRUEBA HIDROSTÁTICA DE 10 m.c.a. (1 kg/cm²) DURANTE UN TIEMPO MÍNIMO DE 2 HORAS, ADEMÁS DE QUE DICHA PRUEBA SE REALIZARÁ POR SECCIONES Y ANTES DE TERMINARSE MUROS Y PISOS, PERO ASEGURANDO LA CORRECTA UNIÓN DE TODAS LAS CONEXIONES DE ACUERDO A LA NORMA: NOM-001-CONAGUA-2009.
 - LAS PUNTAS DE LA TUBERÍA INSTALADA DEBERÁN SER TAPADAS PROVISIONALMENTE, PARA EVITAR LA ENTRADA DE BASURA.
 - ANTES DE COLOCAR LOS ELEMENTOS ESTRUCTURALES DE CONCRETO: MUROS, TRABES Y LOSAS, DEBERÁ DE PREVENIRSE LA PREPARACIÓN PARA PASOS DE TUBERÍA DEJANDO UNA CAMISA DE TUBERÍA DE PVC, DE UN DIÁMETRO MAYOR AL DIÁMETRO DEL PROYECTO, DEBIÉNDOSE RESPETAR DIÁMETROS, POSICIÓN EN PLANTA Y ELEVACIÓN.
 - CUALQUIER INTERFERENCIA QUE SE TENGA CON LA INSTALACIÓN PROYECTADA, CON LAS OTRAS INSTALACIONES DEBERÁ DE RESOLVERSE CON LA COORDINACIÓN Y APROBACIÓN DE LA SUPERVISIÓN PARA SU CORRECTA Y ADECUADA COLOCACIÓN POR PARTE DEL CONTRATISTA.

- SIMBOLOGÍA
- 90° CODO 90°
 - 45° CODO 45°
 - YEE REDUCCIÓN
 - COLADERA
 - DIRECCIÓN DE FLUJO
 - TUBERÍA DE VENTILACIÓN
 - REGISTRO
 - CODO 90° SALIDA LAT.
 - YEE SENCILLA
 - TAPON REGISTRO
 - TUBERÍA
 - LÍNEA DE CENTRO
 - TAPA REGISTRO
 - POZO DE VISITA

- NOMENCLATURA
- B.A.N. - BAJANTE DE AGUAS NEGRAS
 - T.R. - TAPON REGISTRO
 - Ø - DIÁMETRO
 - - SUBE TUBERÍA DE VENTILACIÓN
 - T.V.A. - TUBERÍA DE VENTILACIÓN A AZOTEA
 - XXX-XX-XXX - DIÁMETRO DE EN MILIMETROS, PENDIENTE EN MILESIMAS, LONGITUD EN METROS.
 - XXXXXX - DIÁMETRO DE EN MILIMETROS, LONGITUD EN METROS.
- EQUIVALENCIAS (PENDIENTES)
- 5 - 0.5%
 - 10 - 1.0%
 - 20 - 2.0%

USO ESPECÍFICO DEL PREDIO:
TIPO DE TRÁMITE:

DATOS DEL PROPIETARIO		DATOS DEL PREDIO		USO
NOMBRE:	No.:	CLAVE CATASTRAL:	ÁREA:	HABITACIONAL <input type="checkbox"/>
CALLE:		LOTE:	M2:	UNIFAMILIAR <input type="checkbox"/>
DELEGACIÓN:		MEDIDA DEL FRENTE:	FONDO:	PLURIFAMILIAR (CONDOMINIO) <input type="checkbox"/>
TELEFONO:		DIRECCIÓN:	No OFICIAL:	COMERCIAL <input type="checkbox"/>
FIRMA:		CALLE:		SERVICIOS <input type="checkbox"/>
		ENTRE LA CALLE:		INDUSTRIAL <input type="checkbox"/>
		Y LA CALLE:		
		COLONIA:		
		DELEGACIÓN:		
		DICTAMEN DE USO DE SUELO		
		No. DE FOLIO:	FECHA:	
		NORMATIVIDAD		
		CONCEPTO	NORMA	PROYECTO
		ALTIMA MÁXIMA PERMITIDA		
		COEFICIENTE DE OCUPACIÓN DEL SUELO		
		COEFICIENTE DE UTILIZACIÓN DEL SUELO		
		COEFICIENTE DE ABSORCIÓN DEL SUELO		
		PORCENTAJE DE ÁREA LIBRE		
		RESTRICCIÓN AL FRENTE		
		CAJONES DE ESTACIONAMIENTO		
		RESTRICCIONES DIC. USO DE SUELO		

RIVERO BORRELL - GUTIERREZ ingenor
ARQUITECTOS

DATOS DE LA CONSTRUCCIÓN

CONCEPTO	A. CONSTRUCCIÓN			LICENCIA ANTERIOR		
	OBRA NUEVA	REGULARIZACIÓN		NÚ. LIC.	FECHA	METROS
SOTANO						
PLANTA BAJA						
1er NIVEL						
MEZZANINE						
2do. NIVEL						
3er NIVEL						
VOLADOS						
ESTACIONAMIENTO						
OTROS						
TOTAL DE M ²						
BARDEO ML.						
ALINEAMIENTO ML.						
DEMOLICIÓN						

ESCALA: 1:25

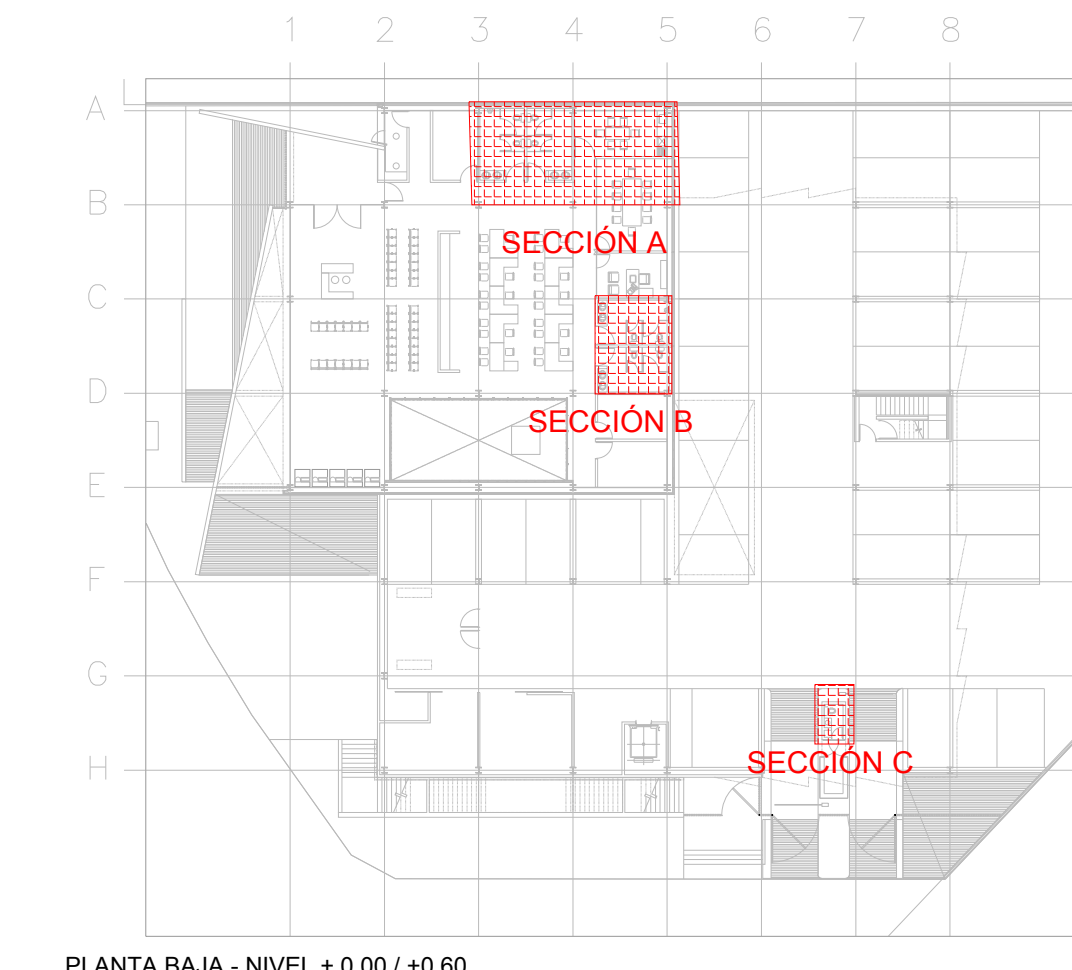
COTAS: METROS

CLAVE: HS-02

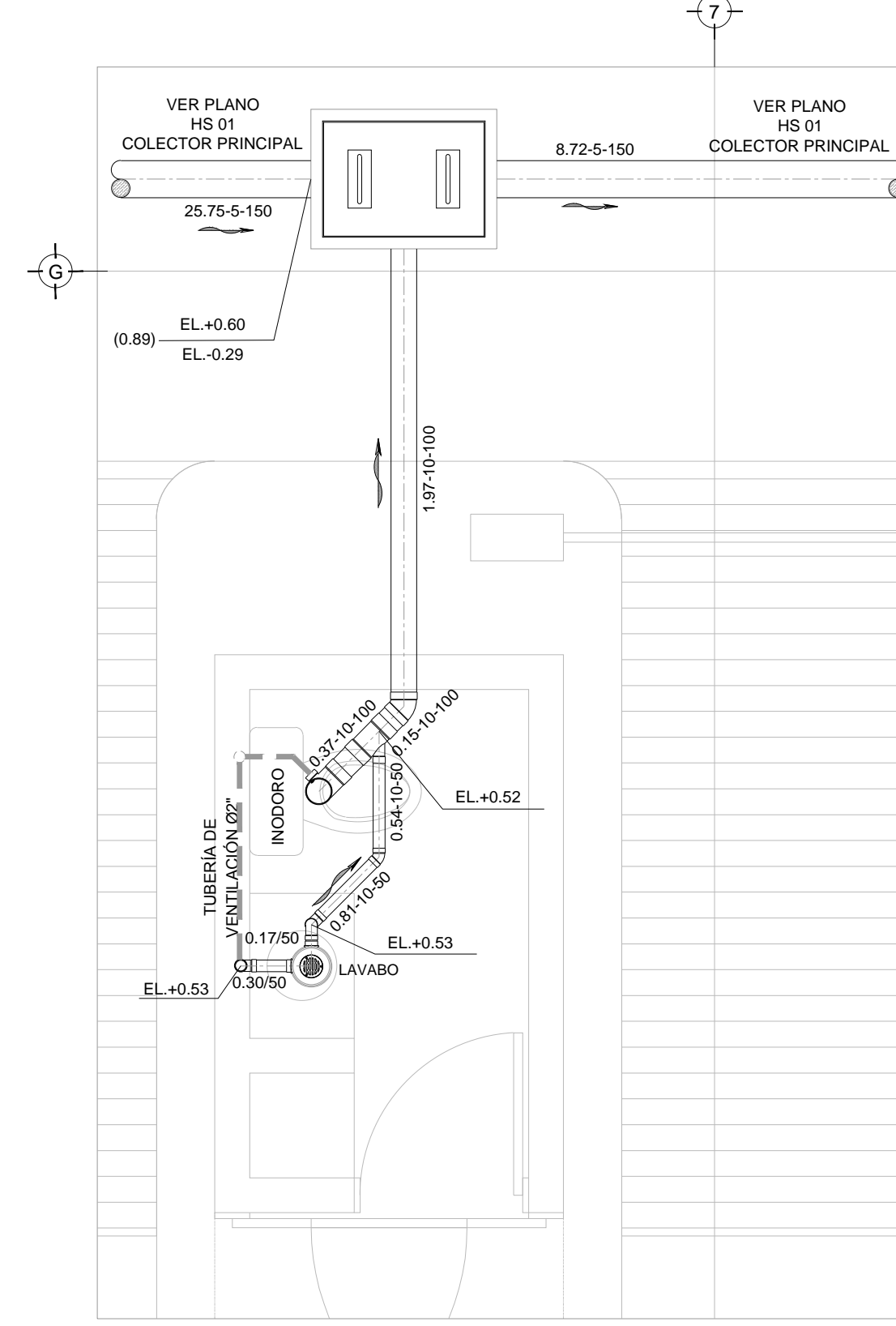
Este plano sustituye a los anteriores

REVISIÓN - 00 27 abril del 2018

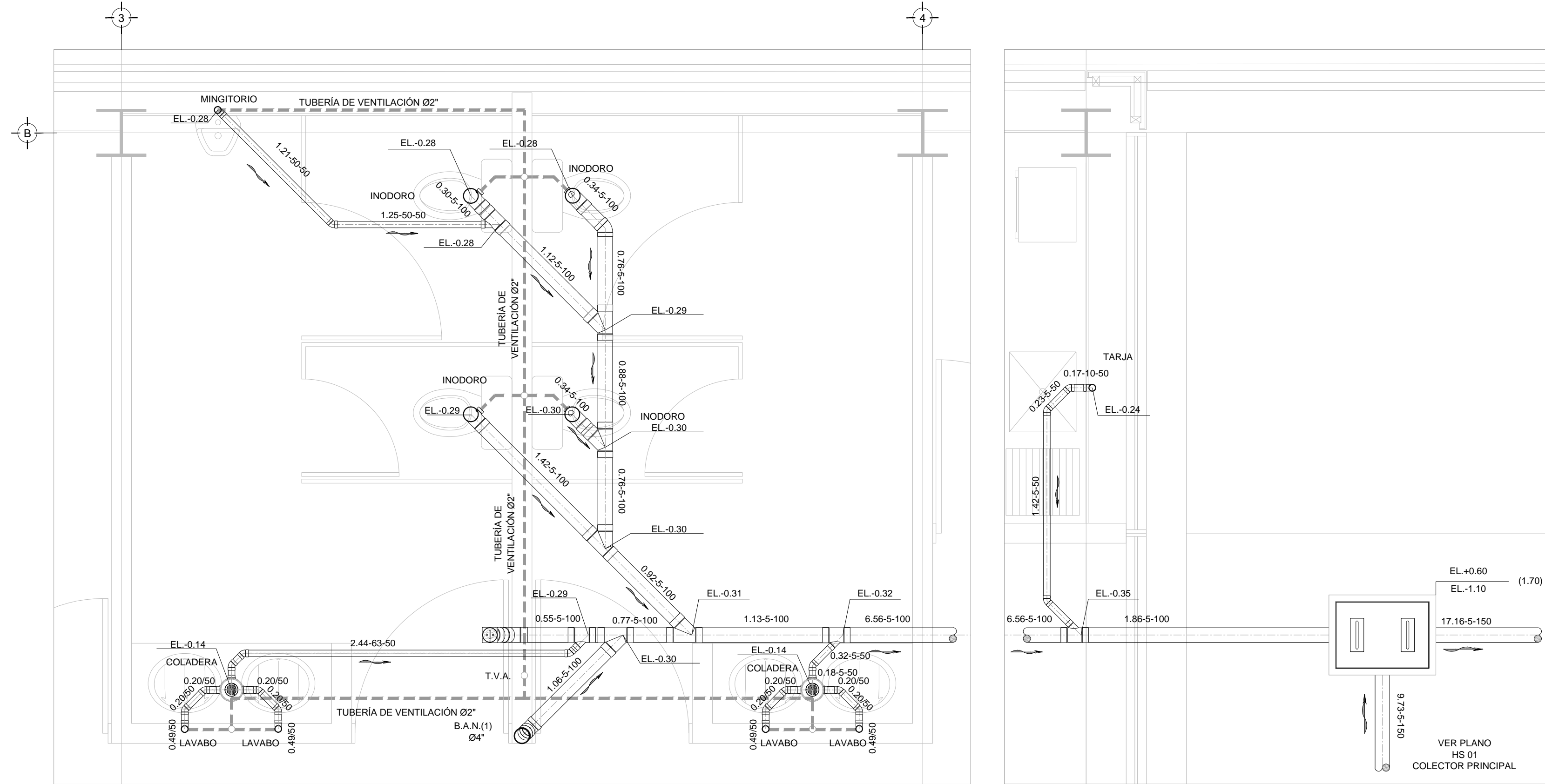
SELO



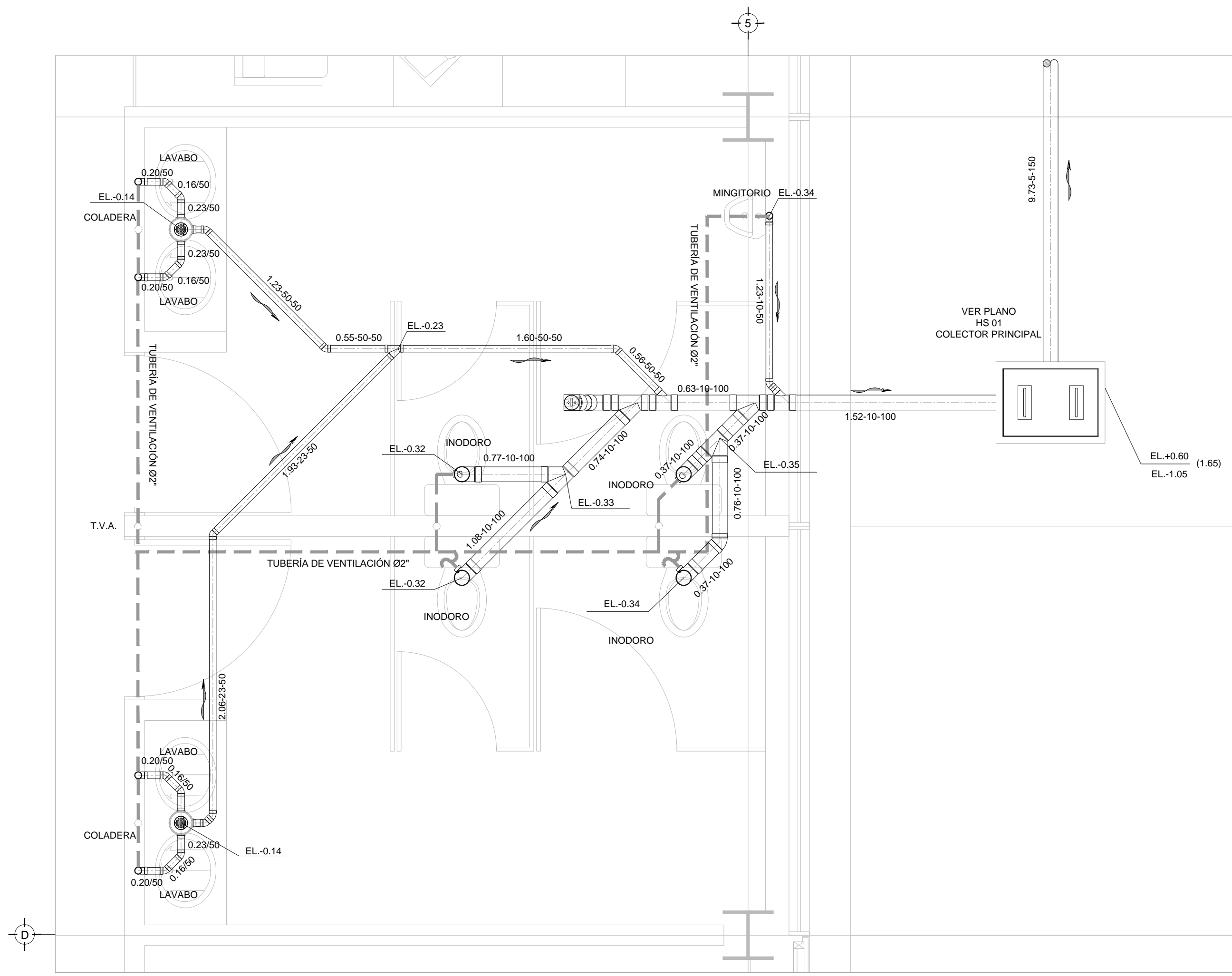
PLANTA BAJA - NIVEL ± 0.00 / +0.60
ESC: 5/8



PLANTA BAJA SECCIÓN C
DISTRIBUCIÓN - DRENAJE SANITARIO
NIVEL ± 0.60
ESC: 1/25



PLANTA BAJA SECCIÓN A
DISTRIBUCIÓN - DRENAJE SANITARIO
NIVEL ± 0.00 / +0.60
ESC: 1/25



PLANTA BAJA SECCIÓN B
DISTRIBUCIÓN - DRENAJE SANITARIO
NIVEL ± 0.00 / +0.60
ESC: 1/25

PLANO APTO PARA CONSTRUCCIÓN