

CENTRO DE SERVICIO INFONAVIT

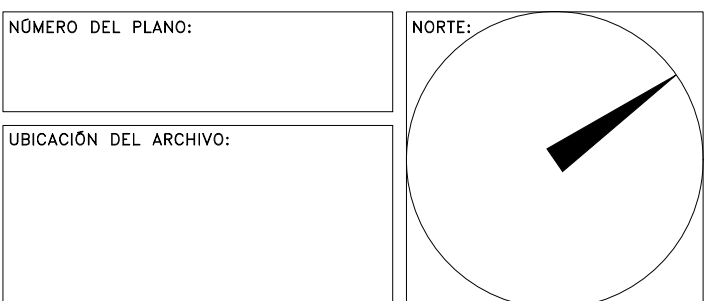
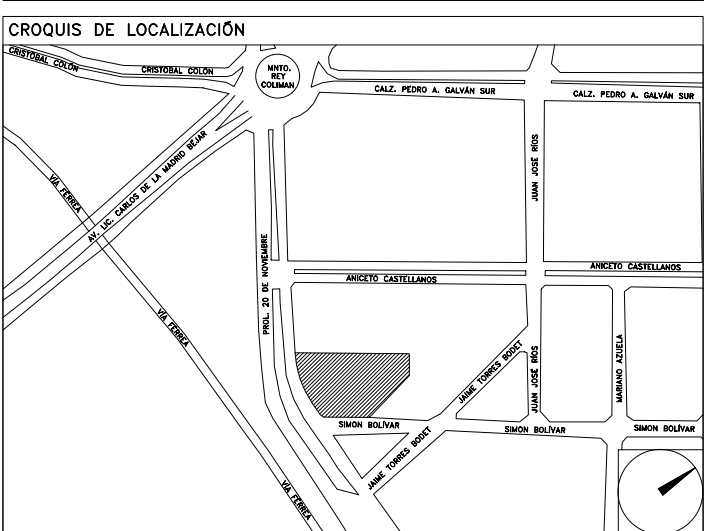
CESI / DELEGACIÓN / COLIMA

**PROLONGACIÓN 20 DE NOVIEMBRE S/N ESQ. CON SIMÓN BOLIVAR
MZN 78 LT 15, COL. SAN PABLO, COLIMA, COLIMA**

NOTAS GENERALES

PROYECTO EJECUTIVO

BOLETINES



BOLETÍN ARQUITECTÓNICO

DATOS DEL PROPIETARIO

NOMBRE: _____ No.: _____
 CALLE: _____
 COLONIA: _____
 DELEGACIÓN: _____
 TELEFONO: _____
 FIRMA: _____

DATOS DEL D.R.O

NOMBRE: _____
 CÉDULA PROFESIONAL: _____
 DIRECCIÓN: _____
 TELEFONO: _____
 FIRMA: _____

CORRESPBLE. INGENIERIAS

NOMBRE: _____
 CÉDULA PROFESIONAL: _____
 DIRECCIÓN: _____
 TELEFONO: _____
 FIRMA: _____

DATOS GENERALES

DATOS DEL PREDIO

CLAVE CATASTRAL: _____ Mz.
 AREA: _____
 LOTE: _____ FONDO: _____ m
 MEDIDA DEL FRENTE: _____
 DIRECCIÓN: _____ No OFICIAL: _____
 CALLE: _____
 ENTRE LA CALLE: _____
 Y LA CALLE: _____
 COLONIA: _____
 DELEGACIÓN: _____
 DICTAMEN DE USO DE SUELO
 No. DE FOLIO: _____ FECHA: _____

USO

- HABITACIONAL
- UNIFAMILIAR
- PLURIFAMILIAR (CONDOMINIO)
- COMERCIAL
- SERVICIOS
- INDUSTRIAL

NORMATIVIDAD

CONCEPTO	NORMA	PROYECTO	DFP.
ALTURA MÁXIMA PERMITIDA			
COEFICIENTE DE OCUPACIÓN DEL SUELO			
COEFICIENTE DE UTILIZACIÓN DEL SUELO			
COEFICIENTE DE ABSORCIÓN DEL SUELO			
PORCENTAJE DEL AREA LIBRE			
RESTRICCIÓN AL FRENTE			
CAJONES DE ESTACIONAMIENTO			
RESTRICCIONES DIC. USO DE SUELO			

FIRMA: _____

**RIVERO BORRELL - GUTIERREZ
ARQUITECTOS**

FECHA:
2018_05_10

NOTA:
Se anexa Boletín de Detalle de Elevadores como información complementaria a Proyecto Ejecutivo

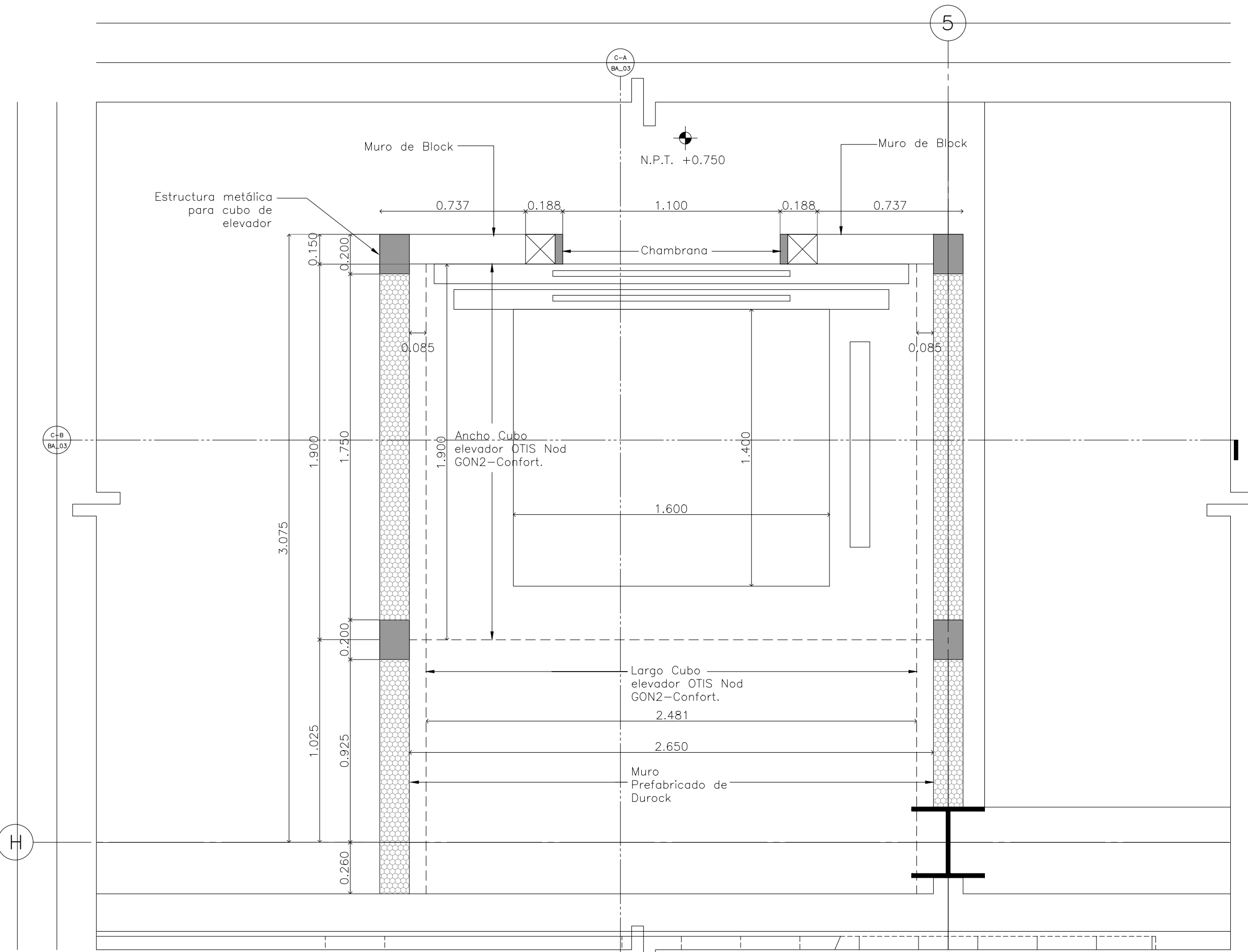
ESCALA:

GOTAS:
METROS

CLAVE:
BA-02

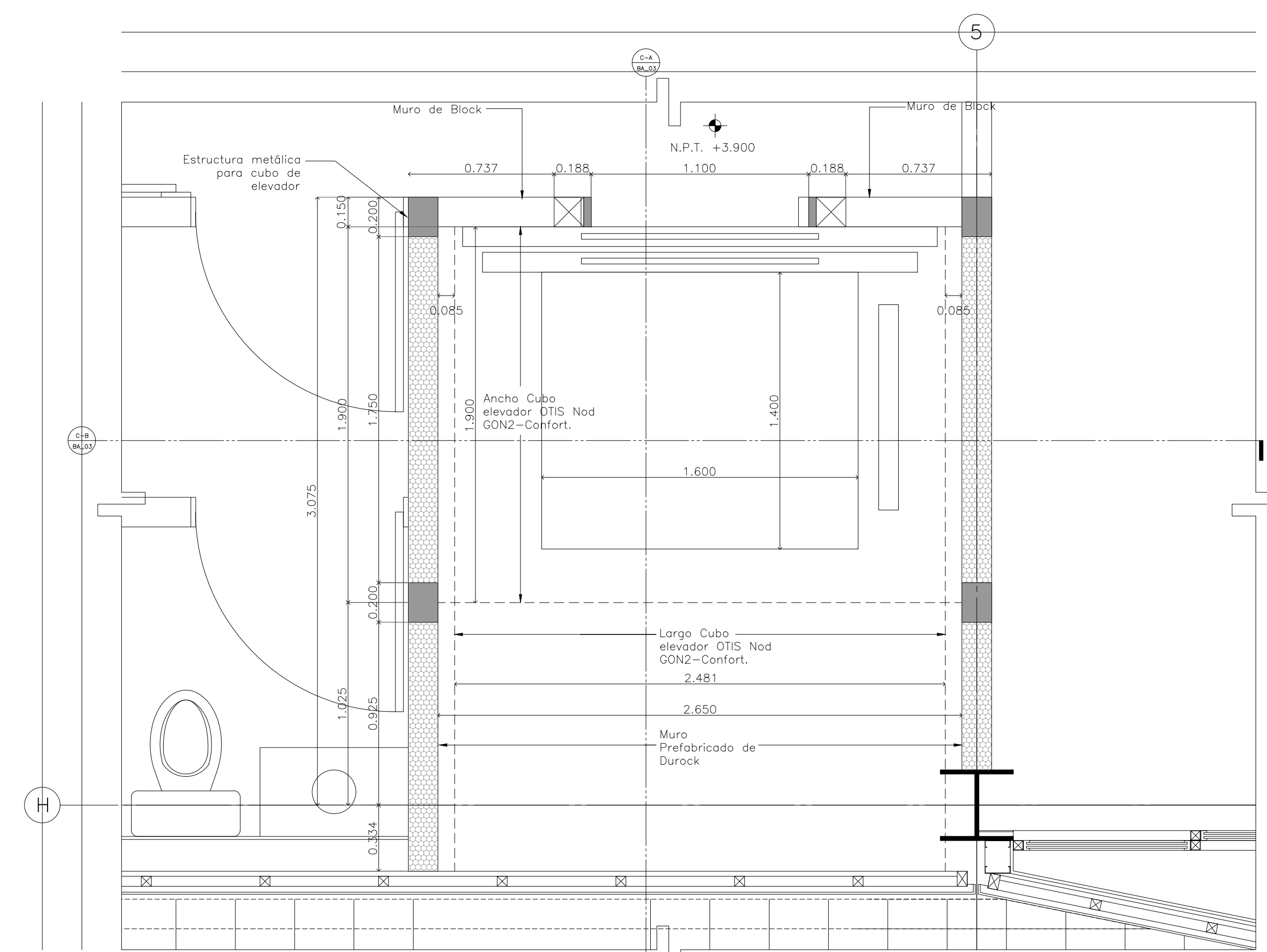
BOLETÍN ARQ

02



Planta de Elevador
Nivel +0.750

Escala 1:20



Planta de Elevador
Nivel +3.900

Escala 1:20