


PLANOS:  
**BOLETINES**

CROQUIS DE LOCALIZACIÓN

NÚMERO DEL PLANO: NORTE

UBICACIÓN DEL ARCHIVO:



**BOLETÍN ARQUITECTÓNICO**

<b>DATOS DEL PROPIETARIO</b>		<b>DATOS DEL PREDIO</b>		<b>USO</b>
<b>NOMBRE:</b>	No.:	<b>CLAVE CATASTRAL:</b>	<b>ÁREA:</b>	<b>M2.</b>
<b>CALLE:</b>		<b>LOTE:</b>	<b>MEDIDA DEL FRENTE:</b>	<b>FONDO:</b>
<b>COLONIA:</b>		<b>DIRECCIÓN:</b>	<b>CALLE:</b>	<b>No OFICIAL:</b>
<b>DELEGACIÓN:</b>		<b>ENTRE LA CALLE:</b>	<b>Y LA CALLE:</b>	
<b>TELEFONO:</b>		<b>COLONIA:</b>	<b>DELEGACIÓN:</b>	
<b>FIRMA:</b>		<b>DICTAMEN DE USO DE SUELO</b>	<b>No. DE FOLIO:</b>	<b>FECHA:</b>
<b>DATOS DEL D.R.O</b>		<b>NORMATIVIDAD</b>		
<b>NOMBRE:</b>		<b>CONCEPTO</b>	<b>NORMA</b>	<b>PROYECTO</b>
<b>CÉDULA PROFESIONAL:</b>		<b>ALTURA MÁXIMA PERMITIDA</b>		<b>DP.</b>
<b>DIRECCIÓN:</b>		<b>COEFICIENTE DE OCUPACIÓN DEL SUELO</b>		
<b>DELEGACIÓN:</b>		<b>COEFICIENTE DE UTILIZACIÓN DEL SUELO</b>		
<b>TELEFONO:</b>		<b>COEFICIENTE DE ABSORCIÓN DEL SUELO</b>		
<b>FIRMA:</b>		<b>PORCENTAJE DEL ÁREA LIBRE</b>		
<b>CORRESPBLE. INGENIERÍAS</b>		<b>RESTRICCIÓN AL FRENTE</b>		
<b>NOMBRE:</b>		<b>CAJONES DE ESTACIONAMIENTO</b>		
<b>CÉDULA PROFESIONAL:</b>		<b>RESTRICCIONES DIC. USO DE SUELO</b>		
<b>DIRECCIÓN:</b>				
<b>DELEGACIÓN:</b>				
<b>TELEFONO:</b>				
<b>FIRMA:</b>				

**RIVERO BORRELL - GUTIERREZ  
ARQUITECTOS**

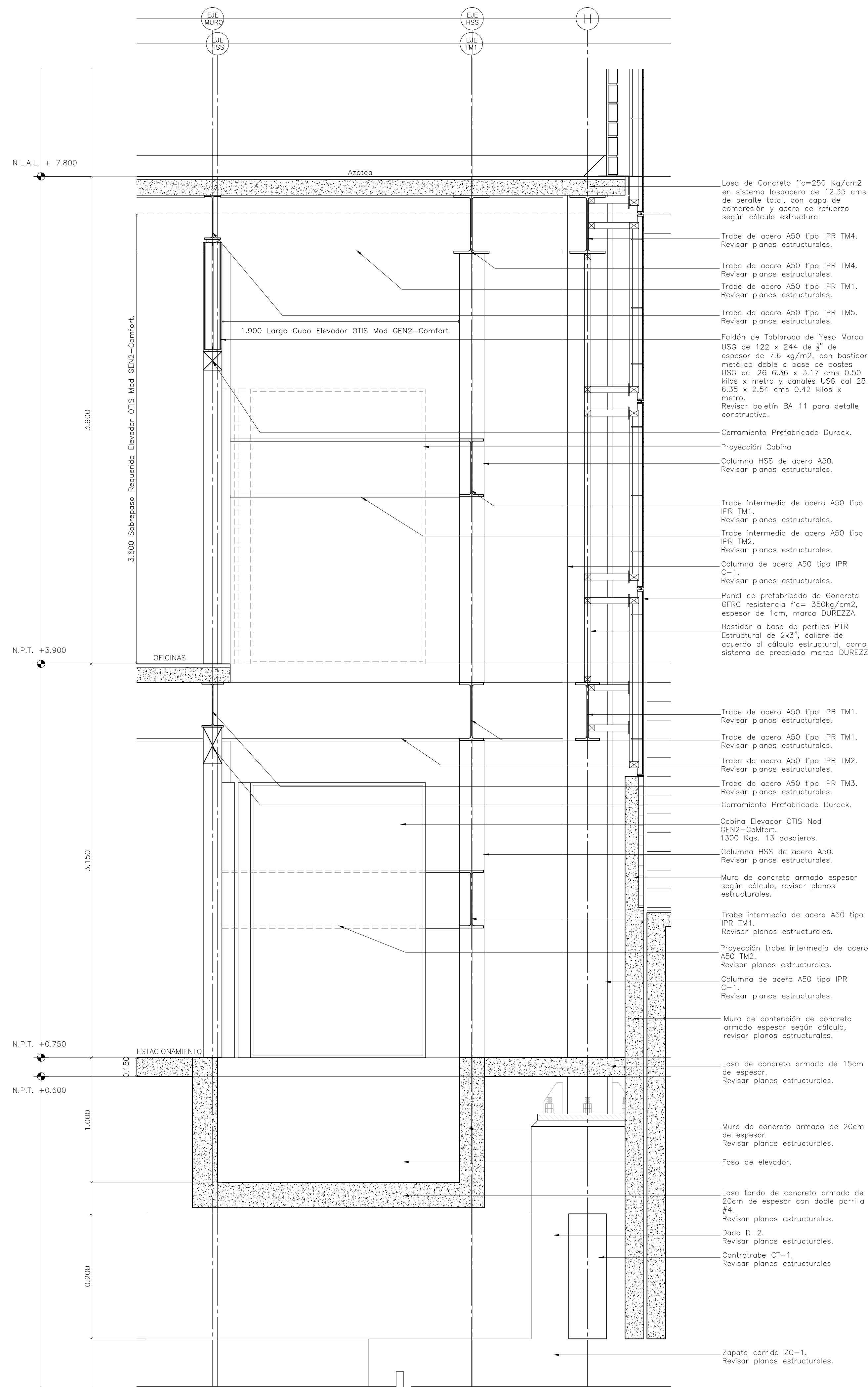
**FECHA:**  
2018\_08\_06

**NOTA:**  
Se anexa Boletín de Detalle de Elevador como información complementaria a Proyecto Ejecutivo.  
Este boletín se hizo con base en la información de OTIS para un elevador de 13 personas.  
Este boletín anula el BA\_02a.

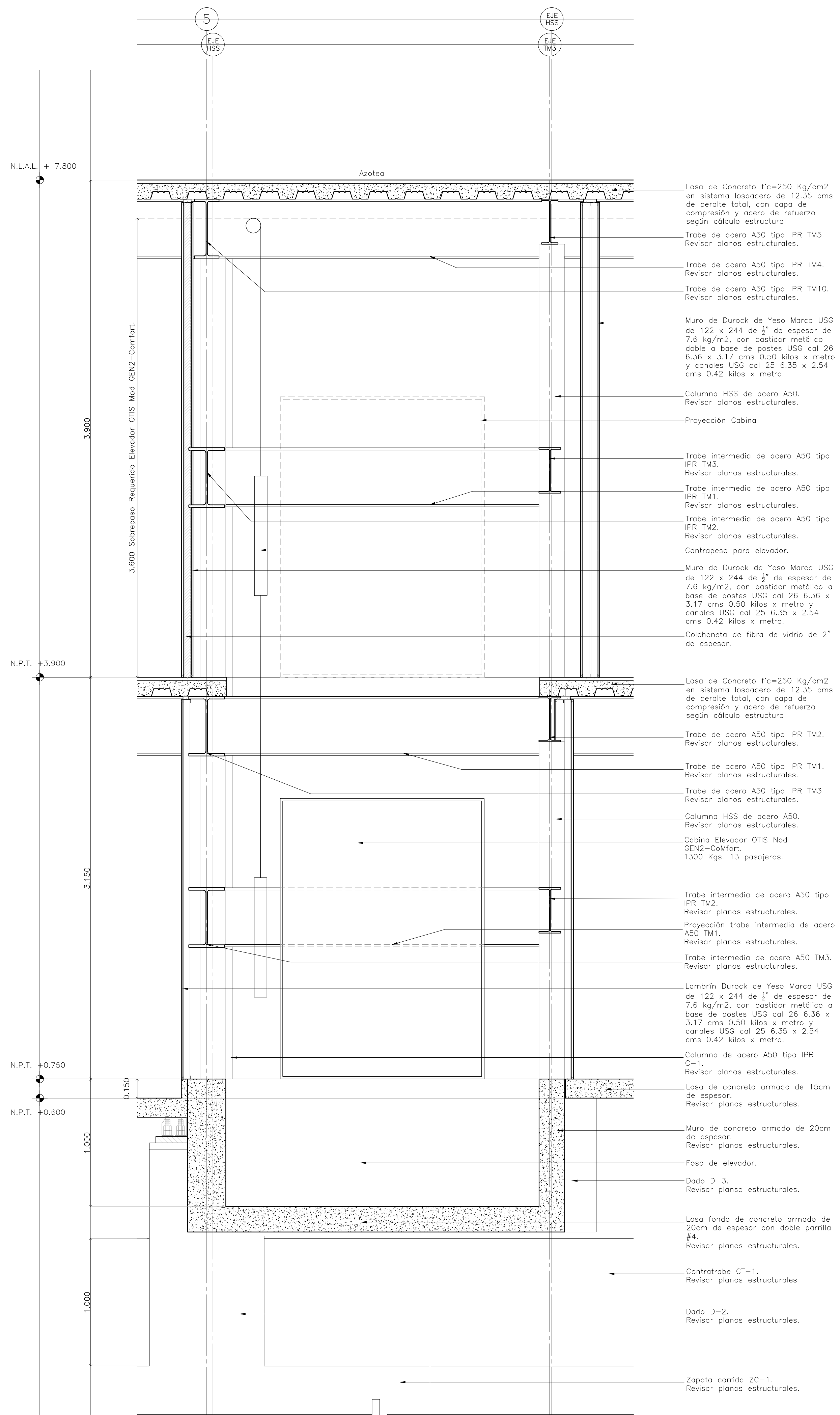
**ESCALA:**  
1 : 20

**COTAS:**  
METROS

**CLAVE:**



Corte C-A Detalle de Elevador Escala 1:20



Corte C-B Detalle de Elevador Escala 1:20