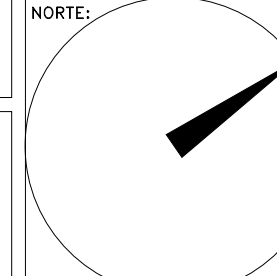



PROYECTO EJECUTIVO

PLANOS: **BOLETINES**

CROQUIS DE LOCALIZACIÓN

NÚMERO DEL PLANO: _____ NORTE: 

UBICACIÓN DEL ARCHIVO: _____


INFONAVIT

BOLETÍN ARQUITECTÓNICO

DATOS DEL PROPIETARIO		DATOS GENERALES																																								
NOMBRE: _____ CALLE: _____ COLONIA: _____ DELEGACIÓN: _____ TELÉFONO: _____ FIRMA: _____		<table border="1"> <tr> <th colspan="2">DATOS DEL PREDIO</th> <th>USO</th> </tr> <tr> <td>CLAVE CATASTRAL:</td> <td></td> <td></td> </tr> <tr> <td>ÁREA:</td> <td>M2.</td> <td>HABITACIONAL <input type="checkbox"/></td> </tr> <tr> <td>LOTE:</td> <td></td> <td>UNIFAMILIAR <input type="checkbox"/></td> </tr> <tr> <td>MEDIDA DEL FRENTE:</td> <td>FONDO: m</td> <td>PLURIFAMILIAR (CONDOMINIO) <input type="checkbox"/></td> </tr> <tr> <td>DIRECCIÓN:</td> <td>No OFICIAL: <input type="checkbox"/></td> <td>COMERCIAL <input type="checkbox"/></td> </tr> <tr> <td>CALLE:</td> <td></td> <td>SERVICIOS <input type="checkbox"/></td> </tr> <tr> <td>ENTRE LA CALLE Y LA CALLE:</td> <td></td> <td>INDUSTRIAL <input type="checkbox"/></td> </tr> <tr> <td>COLONIA:</td> <td></td> <td></td> </tr> <tr> <td>DELEGACIÓN:</td> <td></td> <td></td> </tr> <tr> <td>TELÉFONO:</td> <td></td> <td></td> </tr> <tr> <td>DICTAMEN DE USO DE SUELO</td> <td></td> <td></td> </tr> <tr> <td>No. DE FOLIO:</td> <td>FECHA:</td> <td></td> </tr> </table>		DATOS DEL PREDIO		USO	CLAVE CATASTRAL:			ÁREA:	M2.	HABITACIONAL <input type="checkbox"/>	LOTE:		UNIFAMILIAR <input type="checkbox"/>	MEDIDA DEL FRENTE:	FONDO: m	PLURIFAMILIAR (CONDOMINIO) <input type="checkbox"/>	DIRECCIÓN:	No OFICIAL: <input type="checkbox"/>	COMERCIAL <input type="checkbox"/>	CALLE:		SERVICIOS <input type="checkbox"/>	ENTRE LA CALLE Y LA CALLE:		INDUSTRIAL <input type="checkbox"/>	COLONIA:			DELEGACIÓN:			TELÉFONO:			DICTAMEN DE USO DE SUELO			No. DE FOLIO:	FECHA:	
DATOS DEL PREDIO		USO																																								
CLAVE CATASTRAL:																																										
ÁREA:	M2.	HABITACIONAL <input type="checkbox"/>																																								
LOTE:		UNIFAMILIAR <input type="checkbox"/>																																								
MEDIDA DEL FRENTE:	FONDO: m	PLURIFAMILIAR (CONDOMINIO) <input type="checkbox"/>																																								
DIRECCIÓN:	No OFICIAL: <input type="checkbox"/>	COMERCIAL <input type="checkbox"/>																																								
CALLE:		SERVICIOS <input type="checkbox"/>																																								
ENTRE LA CALLE Y LA CALLE:		INDUSTRIAL <input type="checkbox"/>																																								
COLONIA:																																										
DELEGACIÓN:																																										
TELÉFONO:																																										
DICTAMEN DE USO DE SUELO																																										
No. DE FOLIO:	FECHA:																																									
DATOS DEL D.R.O NOMBRE: _____ CÉDULA PROFESIONAL: _____ DIRECCIÓN: _____ DELEGACIÓN: _____ TELÉFONO: _____ FIRMA: _____		CORRESPBLE. INGENIERÍAS NOMBRE: _____ CÉDULA PROFESIONAL: _____ DIRECCIÓN: _____ DELEGACIÓN: _____ TELÉFONO: _____ FIRMA: _____																																								
		NORMATIVIDAD <table border="1"> <thead> <tr> <th>CONCEPTO</th> <th>NORMA</th> <th>PROYECTO</th> <th>DIF.</th> </tr> </thead> <tbody> <tr> <td>ALTURA MÁXIMA PERMITIDA</td> <td></td> <td></td> <td></td> </tr> <tr> <td>COEFICIENTE DE OCUPACIÓN DEL SUELO</td> <td></td> <td></td> <td></td> </tr> <tr> <td>COEFICIENTE DE UTILIZACIÓN DEL SUELO</td> <td></td> <td></td> <td></td> </tr> <tr> <td>COEFICIENTE DE ABSORCIÓN DEL SUELO</td> <td></td> <td></td> <td></td> </tr> <tr> <td>PORCENTAJE DEL ÁREA LIBRE</td> <td></td> <td></td> <td></td> </tr> <tr> <td>RESTRICCIÓN AL FRENTE</td> <td></td> <td></td> <td></td> </tr> <tr> <td>CAJONES DE ESTACIONAMIENTO</td> <td></td> <td></td> <td></td> </tr> <tr> <td>RESTRICCIÓNES DIC. USO DE SUELO</td> <td></td> <td></td> <td></td> </tr> </tbody> </table>		CONCEPTO	NORMA	PROYECTO	DIF.	ALTURA MÁXIMA PERMITIDA				COEFICIENTE DE OCUPACIÓN DEL SUELO				COEFICIENTE DE UTILIZACIÓN DEL SUELO				COEFICIENTE DE ABSORCIÓN DEL SUELO				PORCENTAJE DEL ÁREA LIBRE				RESTRICCIÓN AL FRENTE				CAJONES DE ESTACIONAMIENTO				RESTRICCIÓNES DIC. USO DE SUELO						
CONCEPTO	NORMA	PROYECTO	DIF.																																							
ALTURA MÁXIMA PERMITIDA																																										
COEFICIENTE DE OCUPACIÓN DEL SUELO																																										
COEFICIENTE DE UTILIZACIÓN DEL SUELO																																										
COEFICIENTE DE ABSORCIÓN DEL SUELO																																										
PORCENTAJE DEL ÁREA LIBRE																																										
RESTRICCIÓN AL FRENTE																																										
CAJONES DE ESTACIONAMIENTO																																										
RESTRICCIÓNES DIC. USO DE SUELO																																										

RIVERO BORRELL - GUTIERREZ
ARQUITECTOS

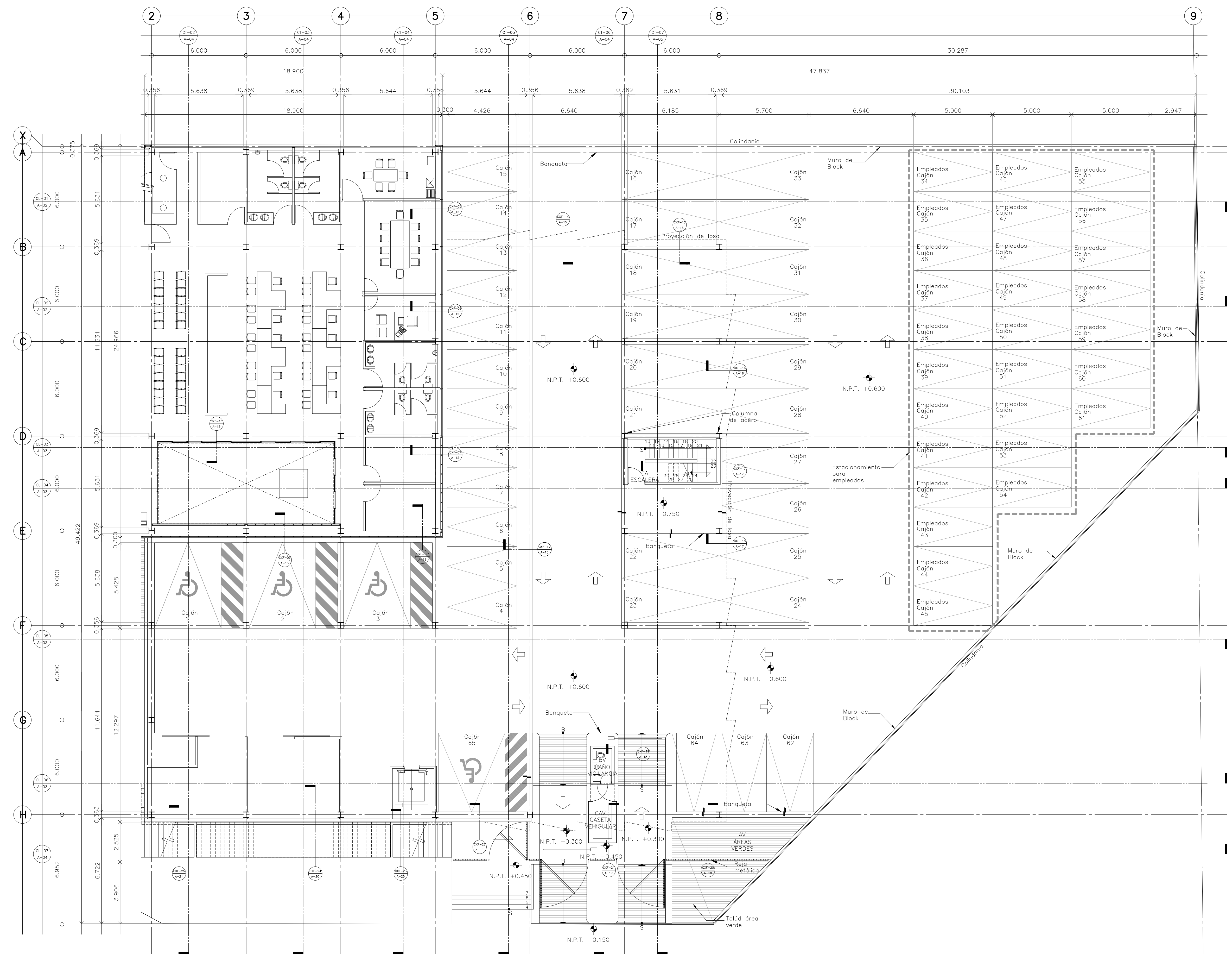
FECHA: 2018_06_22

NOTA:
 Se anexa Boletín como información complementaria a Proyecto Ejecutivo.
 Se muestra cambio en el trazo y número de cajones del estacionamiento (entre los ejes 2-6 y A-H). Así como la nueva numeración de los cajones, quedando un total de 65 cajones.
 Este boletín complementa la información del boletín BA-06

ESCALA: 1 : 125

COTAS: METROS

CLAVE: BA-06a **BOLETÍN ARQ** 06a



PLANTA ARQUITECTÓNICA ESTACIONAMIENTO N. +0.600
DETALLE 2