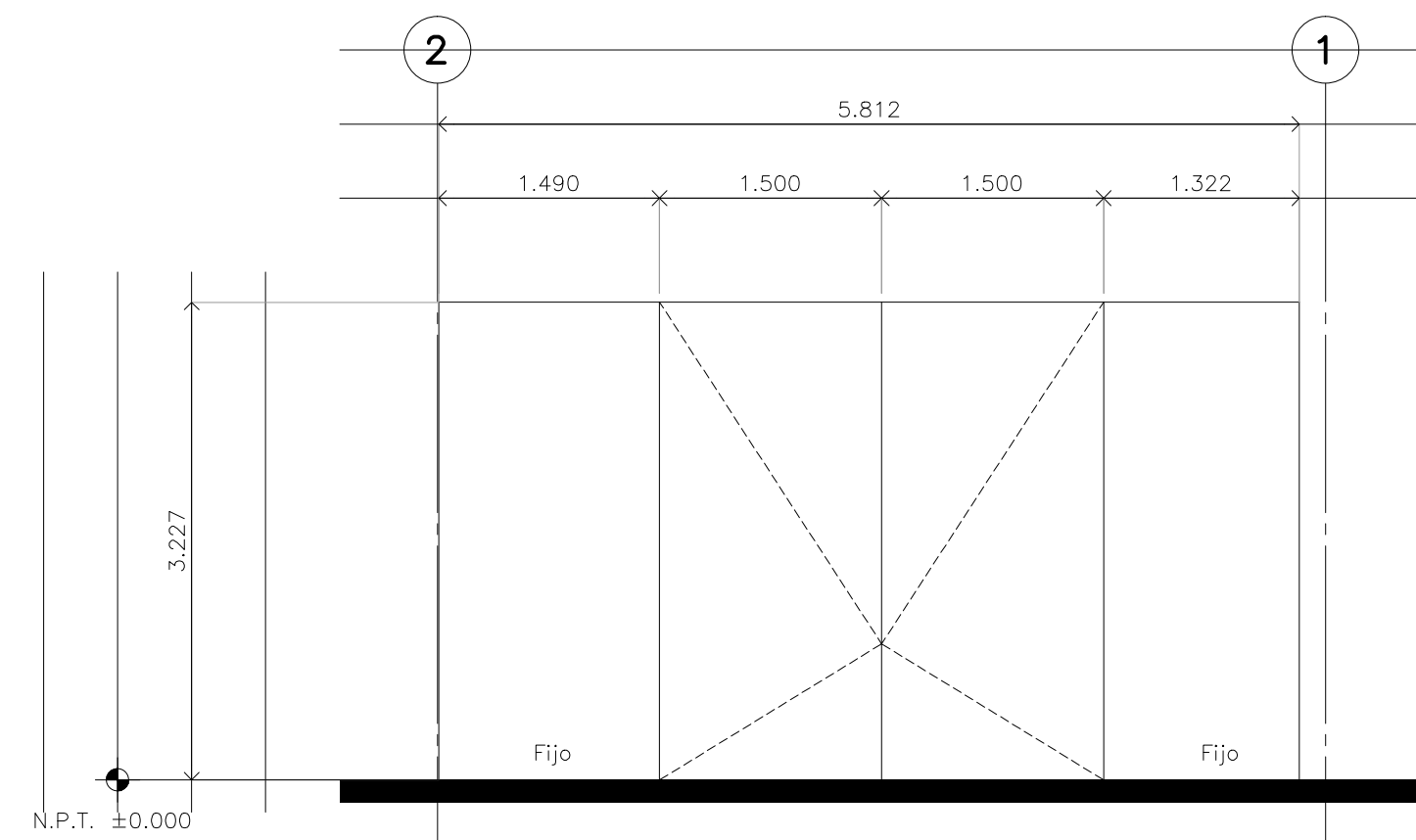
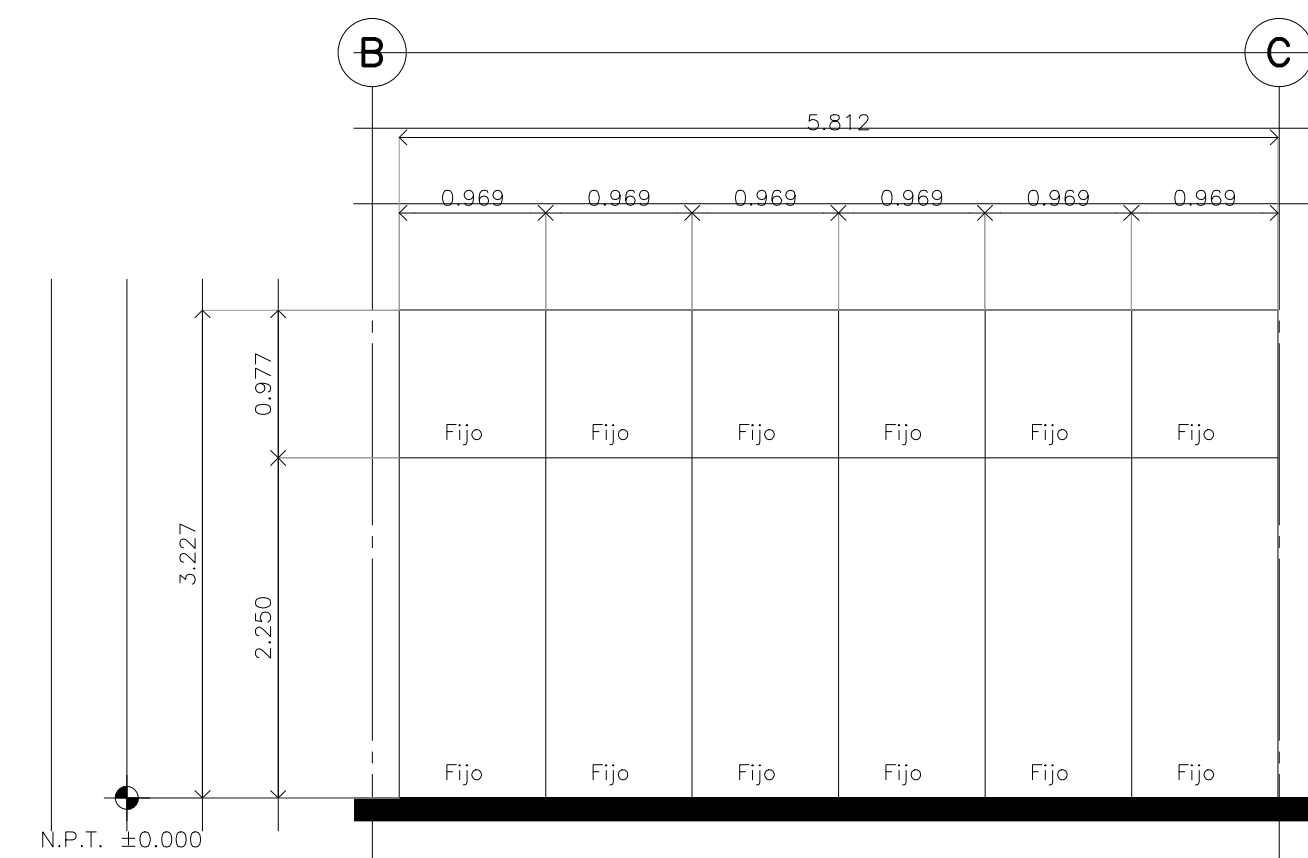


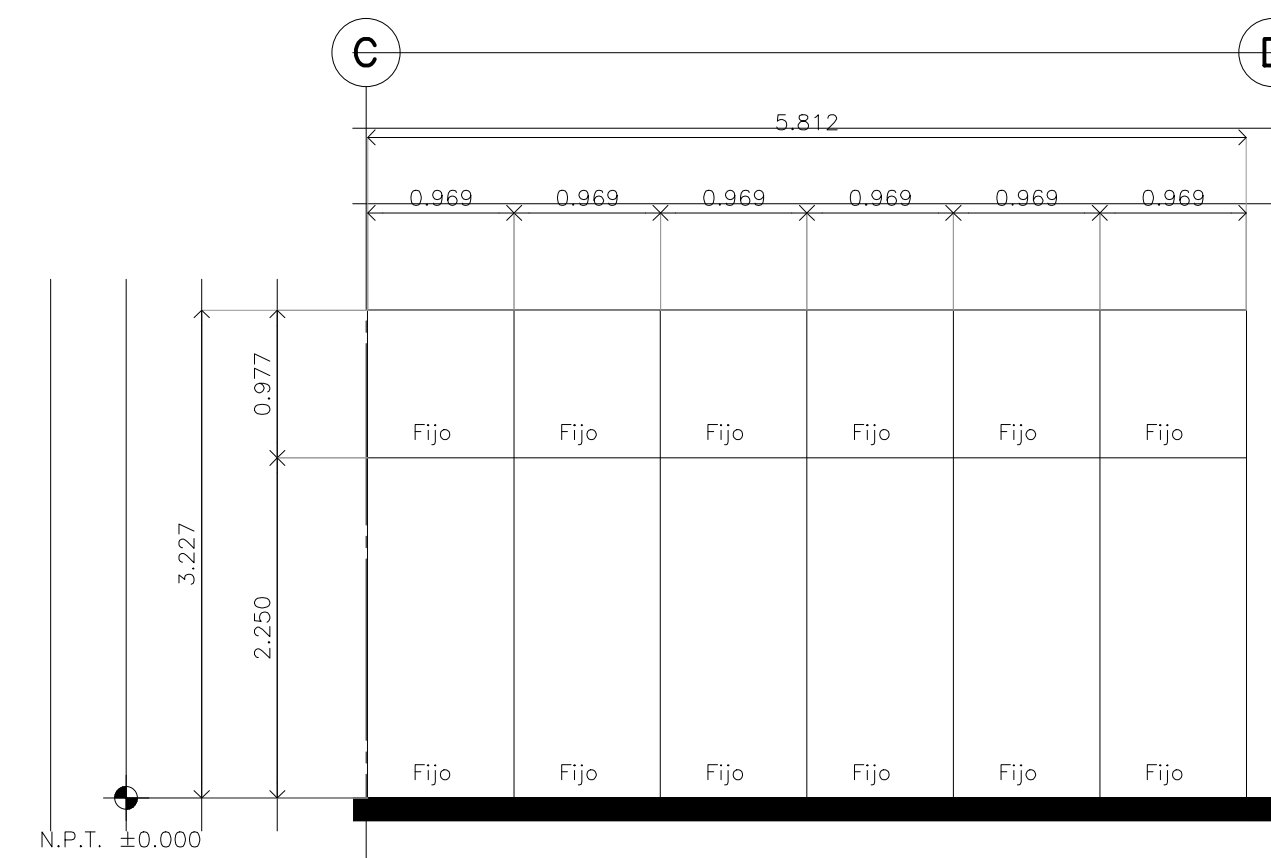
**Alzado 01**  
Escala: 1:50



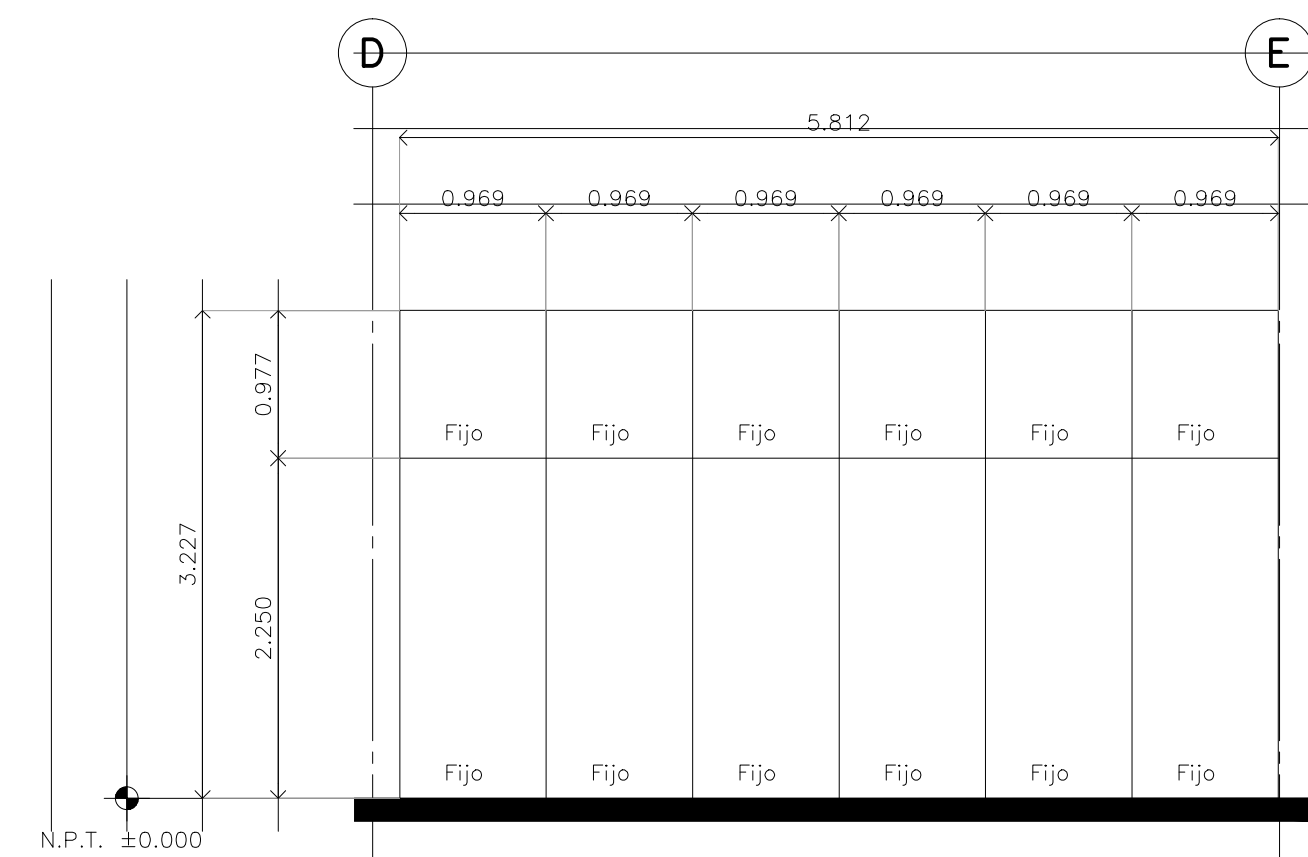
**Alzado 02**  
Escala: 1:50



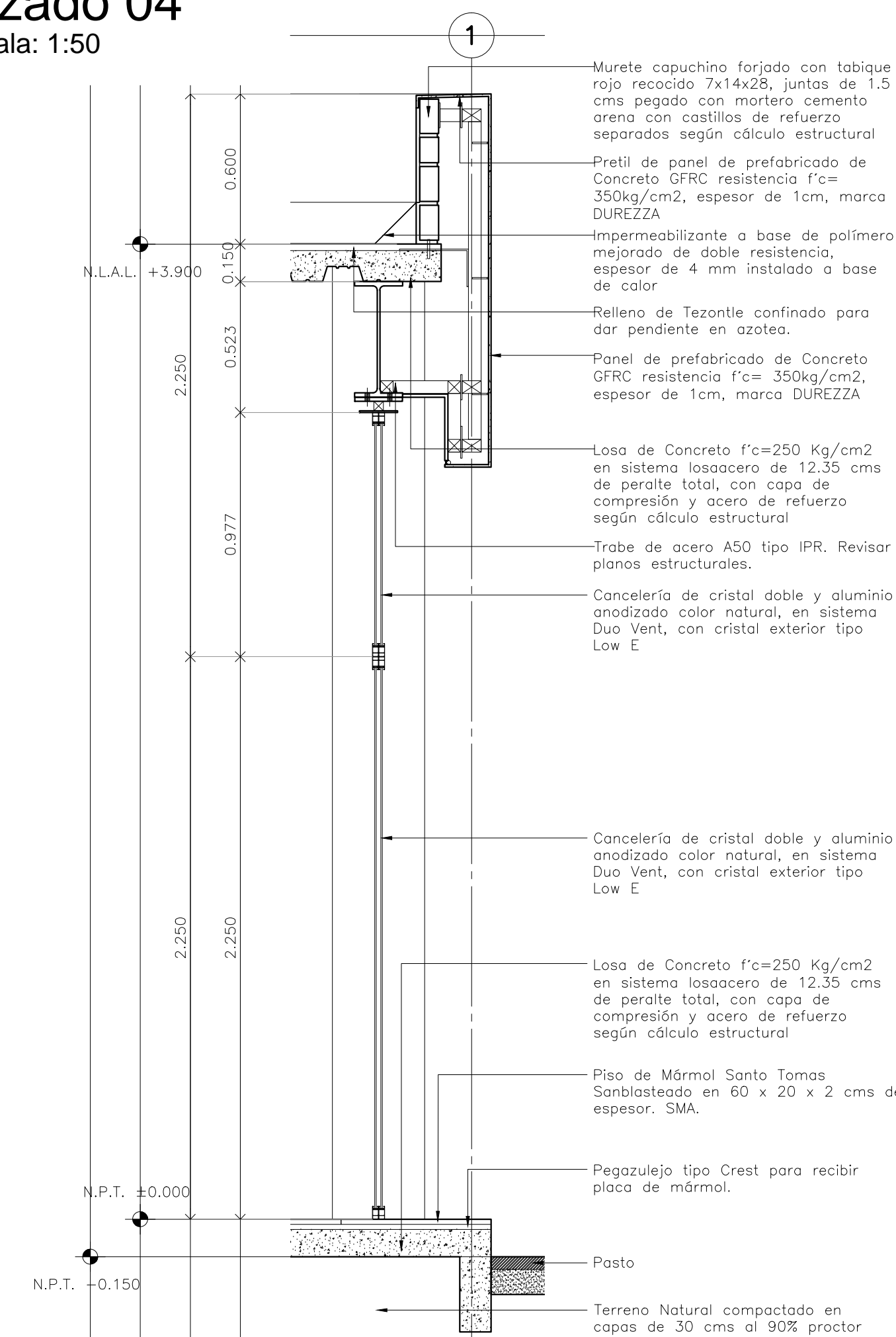
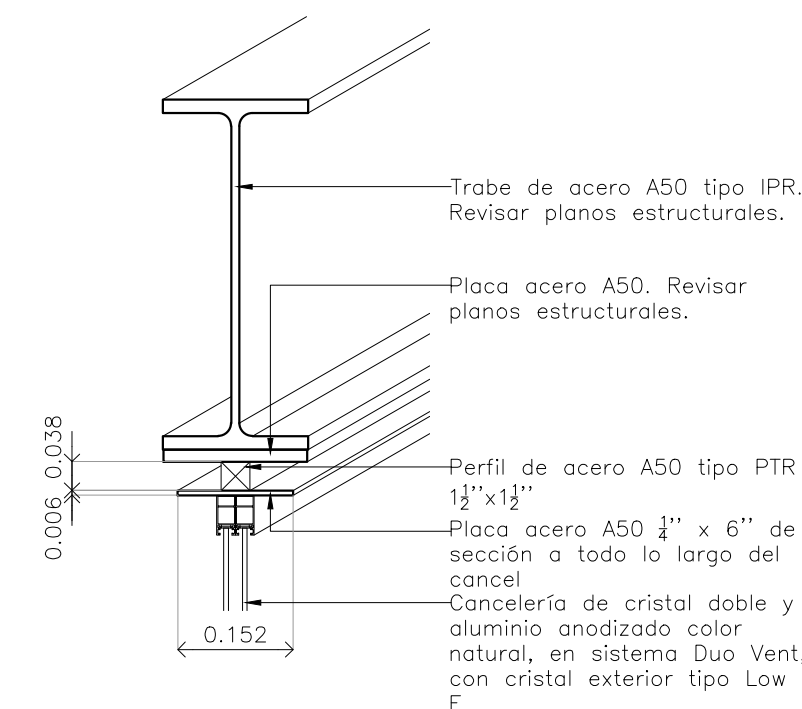
**Alzado 03**  
Escala: 1:50



**Alzado 04**  
Escala: 1:50



**Alzado 05**  
Escala: 1:50



Escala: 1:20

**CENTRO DE SERVICIO INFONAVIT**  
**CESI / DELEGACIÓN / COLIMA**

**PROLONGACIÓN 20 DE NOVIEMBRE S/N ESQ. CON SIMÓN BOLIVAR**  
**MZN 78 LT 15, COL. SAN PABLO, COLIMA, COLIMA**

NOTAS GENERALES

**PROYECTO EJECUTIVO**

PLANOS:

CROQUIS DE LOCALIZACIÓN

NÚMERO DEL PLANO: NORTE

UBICACIÓN DEL ARCHIVO:

**BOLETÍN ARQUITECTÓNICO**

<b>DATOS DEL PROPIETARIO</b>	<b>DATOS DEL PREDIO</b>		<b>USO</b>
NOMBRE: CALLE: COLONIA: DELEGACIÓN: TELÉFONO: FIRMA:	No.:	CLAVE CATASTRAL: ÁREA: LOTE: MEDIDA DEL FRENTE: DIRECCIÓN: Y LA CALLE: COLONIA: DELEGACIÓN: DICTAMEN DE USO DE SUELO No. DE FOLIO:      FECHA:	M2. FONDO: m No OFICIAL: COMERCIAL SERVICIOS INDUSTRIAL
<b>DATOS DEL D.R.O</b>	<b>NORMATIVIDAD</b>		
NOMBRE: CÉDULA PROFESIONAL: DIRECCIÓN: DELEGACIÓN: TELÉFONO: FIRMA:	CONCEPTO		
<b>CORRESPBLE. INGENIERÍAS</b>	ALTIMETRIA		
NOMBRE: CÉDULA PROFESIONAL: DIRECCIÓN: DELEGACIÓN: TELÉFONO: FIRMA:	CANTONERÍA		
	CIMENTACIÓN		
	CUBIERTA		
	ELECTRICIDAD		
	ESTRUCTURA		
	HIDROSANITARIO		
	MECANICIDAD		
	PINTURA		
	PLUMBERIA		
	REVESTIMIENTO		
	SANEAMIENTO		
	SISTEMAS DE VENTILACIÓN		
	TUBERÍA		
	VIGAS		
	ZONAS DE PROTECCIÓN		

**RIVERO BORRELL - GUTIERREZ**  
**ARQUITECTOS**

FECHA: 2018\_07\_02

NOTA:  
Se anexa Boletín como información complementaria a Proyecto Ejecutivo

Altura de cancelas ajustada a placa de acero, localizada en lecho bajo de traves, respetando el primer elemento de 2.25m y ajustando el segundo, de acuerdo a posición de trabe (ver plano estructural)

ESCALA: VARIAS

COTAS: METROS

CLAVE: BA-17

**BOLETÍN ARQ**

17