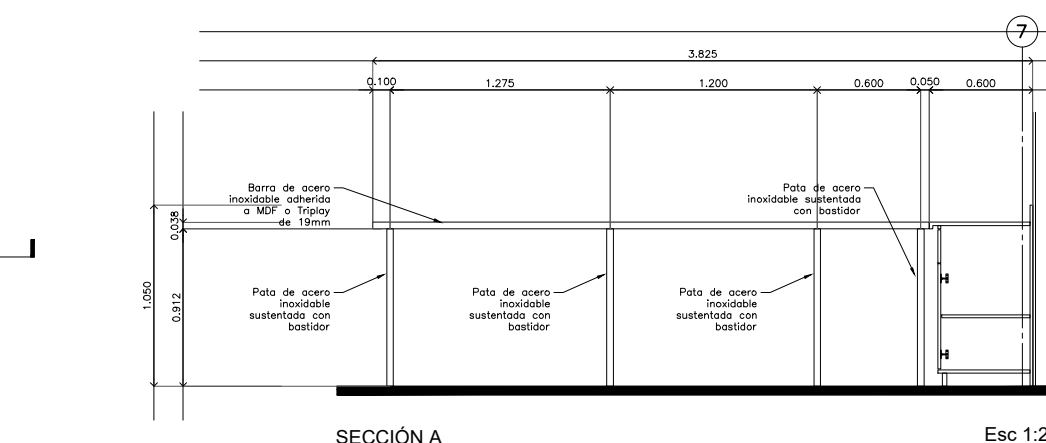


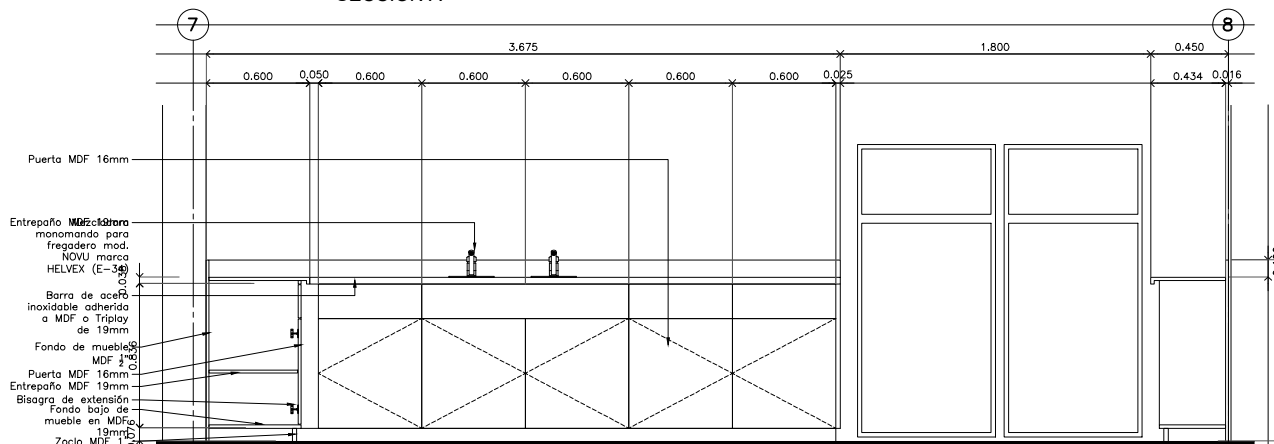
PLANTA ARQUITECTÓNICA COMEDOR

Esc 1:50



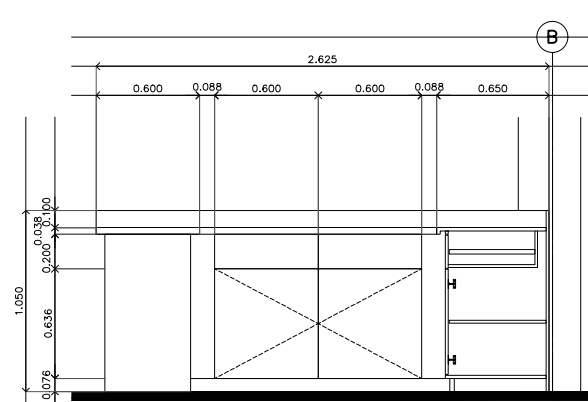
SECCIÓN A

Esc 1:20



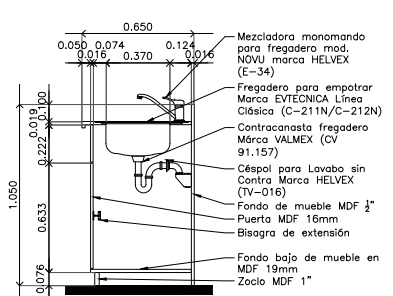
SECCIÓN B

Esc 1:20

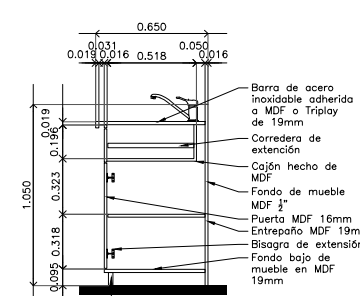


SECCIÓN C

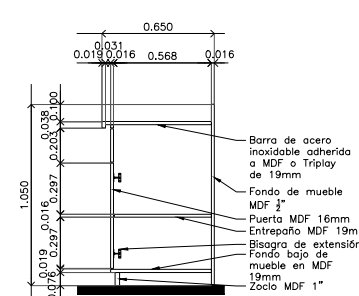
Esc 1:20



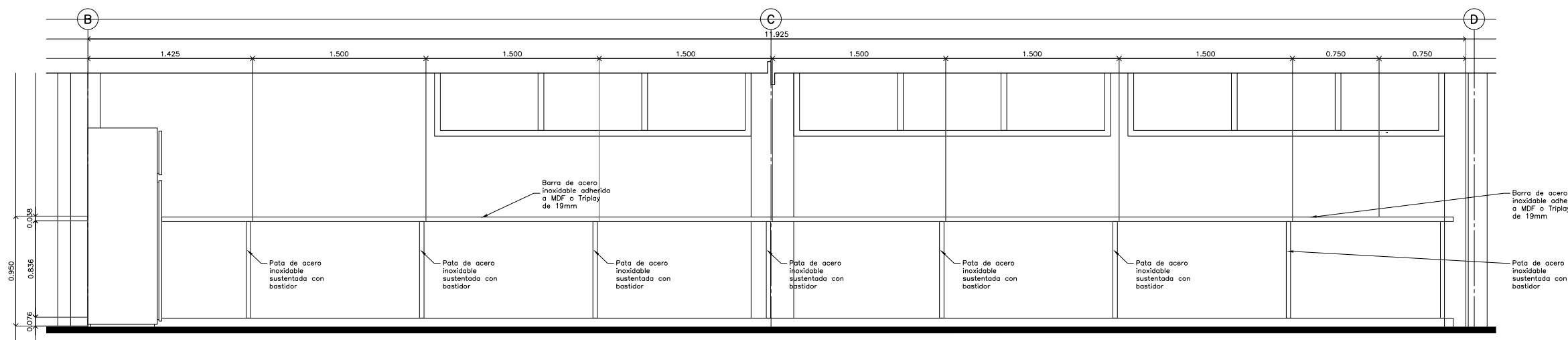
SECCIÓN 1 Esc 1:20 TARJA



SECCIÓN 2 Esc 1:20 CAJÓN



SECCIÓN 3 Esc 1:20 ENTREPANO



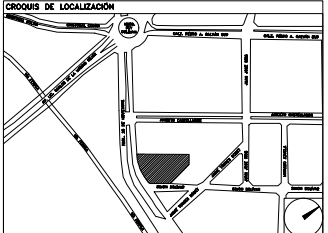
SECCIÓN D

Esc 1:20

CENTRO DE SERVICIO INFONAVIT
CESI / DELEGACIÓN / COLIMA
PROLONGACIÓN 20 DE NOVIEMBRE S/N ESQ. CON SIMÓN BOLIVAR
MZN 78 LT 15, COL. SAN PABLO, COLIMA, COLIMA

PROYECTO EJECUTIVO

PLANOS: CARPINTERÍAS



GRUPOS DE LOCALIZACIÓN
NÚMERO DEL PLANO:
UBICACIÓN DEL ARCHIVO:
NORTE:



USO ESPECÍFICO DEL PREDIO:
TIPO DE TRÁMITE:

DATOS DEL PROPIETARIO		DATOS GENERALES	
NOMBRE:	No.:	DATOS DEL PREDIO	
CALLE:		CLAVE CATASTRAL:	USO
COLONIA:		ÁREA:	HABITACIONAL <input type="checkbox"/>
TELEFONO:		LOTE:	UNIFAMILIAR <input type="checkbox"/>
FIRMA:		MEDIDA DEL FRENTE:	FLURIFAMILIAR (CONDOMINIO) <input type="checkbox"/>
DATOS DEL D.R.O		FONDO:	COMERCIAL <input type="checkbox"/>
NOMBRE:		No OFICIAL:	SERVICIOS <input type="checkbox"/>
DIRECCIÓN:		CALLE:	INDUSTRIAL <input type="checkbox"/>
TELEFONO:		ENTRE LA CALLE:	
FIRMA:		Y LA CALLE:	
CORRESPBLE. INGENIERIAS		COLONIA:	
NOMBRE:		DELEGACIÓN:	
CÉDULA PROFESIONAL:		DICTAMEN DE USO DE SUELO	
DIRECCIÓN:		No. DE FOLIO:	
TELEFONO:		FECHA:	
FIRMA:		NORMATIVIDAD	
CONCEPTO		NORMA	PROYECTO
ALTIMA MÁXIMA PERMITIDA			
COEFICIENTE DE OCUPACIÓN DEL SUELO			
COEFICIENTE DE UTILIZACIÓN DEL SUELO			
COEFICIENTE DE ABSORCIÓN DEL SUELO			
PORCENTAJE DEL ÁREA LIBRE			
RESTRICCIÓN AL FRENTE			
CAJONES DE ESTACIONAMIENTO			
RESTRICCIÓNES DEL USO DE SUELO			

RIVERO BORRELL - GUTIERREZ
ARQUITECTOS

SELLO

ESCALA:
VARIAS
COTAS:
METROS
CLAVE:
CP-07

Este plano sustituye a los anteriores
REVISIÓN - 00 / 27 abril 2018