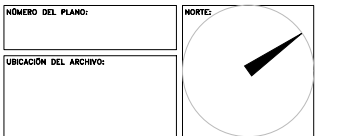
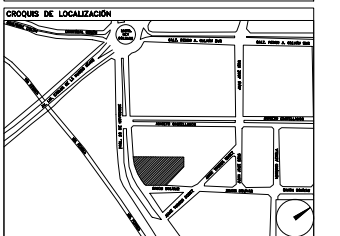


**CENTRO DE SERVICIO INFONAVIT**  
**CESI / DELEGACIÓN / COLIMA**  
**PROLONGACIÓN 20 DE NOVIEMBRE S/N ESQ. CON SIMÓN BOLIVAR**  
**MZN 78 LT 15, COL. SAN PABLO, COLIMA, COLIMA**

- SIMBOLOGÍA**
- ARBOLES**
- Palo Mulato (*Bursera simaruba*)
  - Palo Borracho (*Chorisia speciosa*)
  - Lluvia de Oro (*Laburnum anagyroides*)
  - Palma Coco Plumosa (*Sycaugrus romanzoffiana*)
- ARBUSTOS**
- Magüey Morado (*Tradescantia spathacea*)
  - Zebrina (*Tradescantia zebrina*)
  - Carisa (*Carissa macrocarpa*)
  - Gorra de León (*Philodendron selloum*)
  - Viburno Lucido (*Viburnum lucidum*)
- MATERIALES PÉTREOS**
- Arena de Mar
- ARRIATES Y JARDINERAS**
- Arriates (ARR-00)
  - Jardineras (JA-00)

**PROYECTO EJECUTIVO**

PLANO: **PAISAJE**



**Notas:**  
 Tierra vegetal en capa de 15 cms. en pasto; 20 cms. en subrasante; 30 cms. en arriates; caja de 1.20x1.20x1.50 m según de árboles

**REFERENCIAS DEL PLANO:**  
 VER PLANTA DEL PROYECTO DE ARQUITECTURA DE PARRAL EN PLANO PA-01  
 VER CORTE DEL PROYECTO DE ARQUITECTURA DE PARRAL EN PLANO PA-02  
 VER TABLAS DE VEGETACIÓN, SUSTITUTOS, MATERIALES PÉTREOS, ARRIATES Y JARDINERAS EN PLANO PA-03  
 VER DETALLES DEL PROYECTO DE ARQUITECTURA DE PARRAL EN PLANO PA-04

**USO ESPECÍFICO DEL PREDIO:**

**TIPO DE TRÁMITE:**

DATOS DEL PROPIETARIO		DATOS GENERALES	
NOMBRE:	No.:	<b>DATOS DEL PREDIO</b>	
CALLE:		CLAVE CATASTRAL:	<b>USO</b>
COLONIA:		ÁREA:	HABITACIONAL <input type="checkbox"/>
DELEGACIÓN:		LOTE:	UNIFAMILIAR <input type="checkbox"/>
TELÉFONO:		MEDIDA DEL FRENTE:	FONDOS: m
FIRMA:		DIRECCIÓN:	No OFICIAL: <input type="checkbox"/>
<b>DATOS DEL D.R.O</b>		ENTRE LA CALLE:	PLURIFAMILIAR (CONDominio) <input type="checkbox"/>
NOMBRE:		Y LA CALLE:	COMERCIAL <input type="checkbox"/>
CEDULA PROFESIONAL:		DELEGACIÓN:	SERVICIOS <input type="checkbox"/>
DIRECCIÓN:		DICTAMEN DE USO DE SUELO	INDUSTRIAL <input type="checkbox"/>
TELÉFONO:		No. DE FOLIO:	FECHA:
FIRMA:		<b>NORMATIVIDAD</b>	
<b>CORRESPBLE. INGENIERIAS</b>		<b>CONCEPTO</b>	
NOMBRE:		ALTIMETRIA PERMITIDA	
CEDULA PROFESIONAL:		COEFICIENTE DE OCUPACION DEL SUELO	
DIRECCIÓN:		COEFICIENTE DE UTILIZACION DEL SUELO	
TELÉFONO:		COEFICIENTE DE ABSORCION DEL SUELO	
FIRMA:		PORCENTAJE DEL AREA LIBRE	
		RESTRICCIÓN AL FRENTE	
		CAJONES DE ESTACIONAMIENTO	
		RESTRICCIÓNES DIC. USO DE SUELO	

**RIVERO BORRELL - GUTIERREZ**  
**ARQUITECTOS**

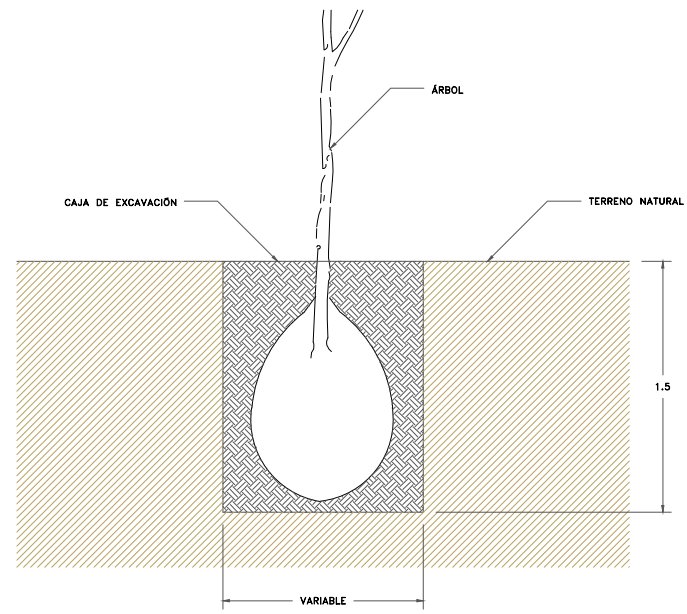
**SELLO**

ESCALA: INDICADA

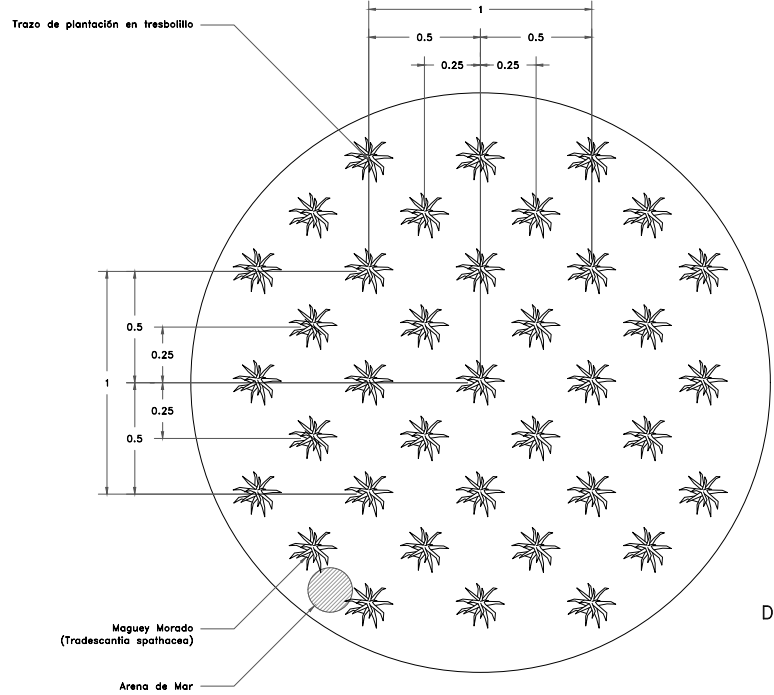
COTAS: METROS

CLAVE: PA-04

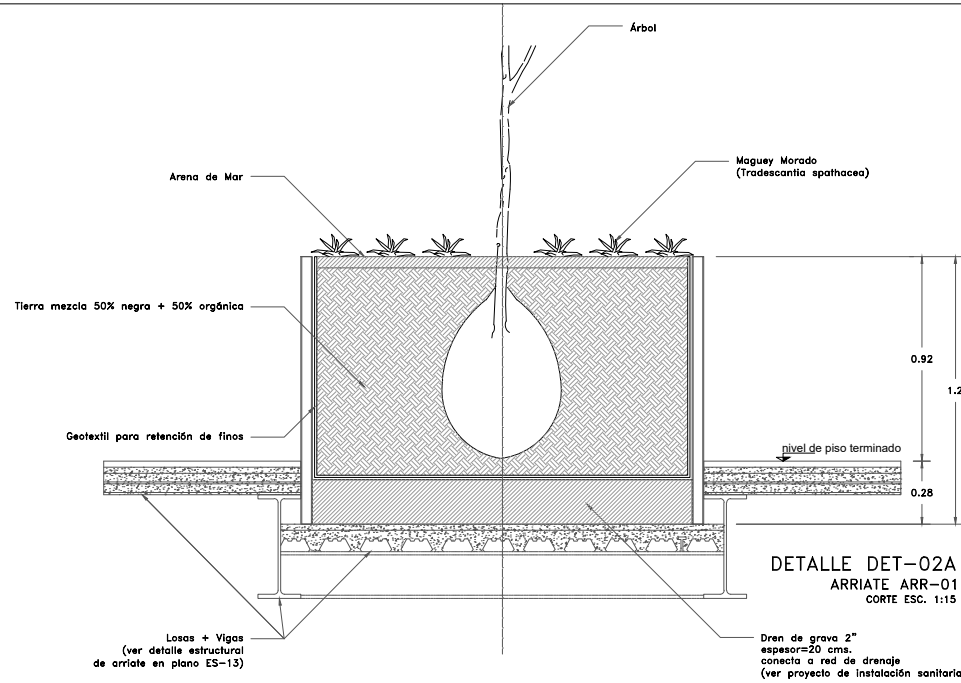
Este plano sustituye a los anteriores  
 REVISIÓN - 00 / 27 abril 2018



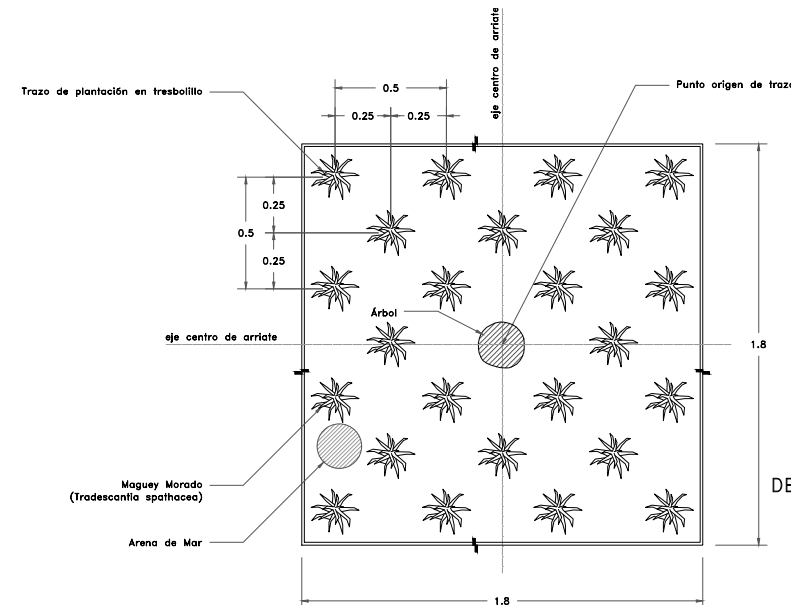
**DETALLE DET-01**  
**CEPELLÓN DE ÁRBOLES**  
 (PLANTACIÓN EN TERRENO NATURAL)  
 CORTE ESC. 1:20



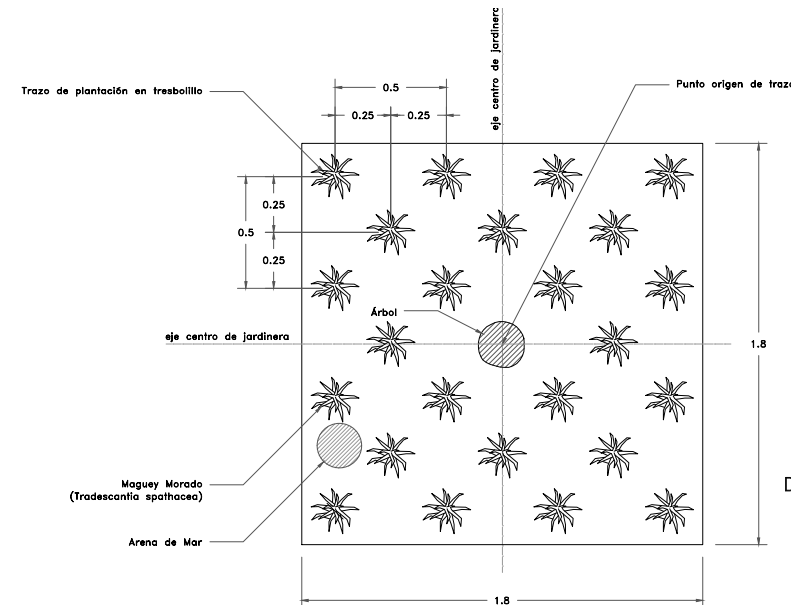
**DETALLE DET-04**  
**JARDÍN FRONTAL**  
 PLANTA ESC. 1:15



**DETALLE DET-02A**  
**ARRIATE ARR-01**  
 CORTE ESC. 1:15



**DETALLE DET-02B**  
**ARRIATE ARR-01**  
 PLANTA ESC. 1:15



**DETALLE DET-03**  
**JARDINERA JA-01**  
 PLANTA ESC. 1:15