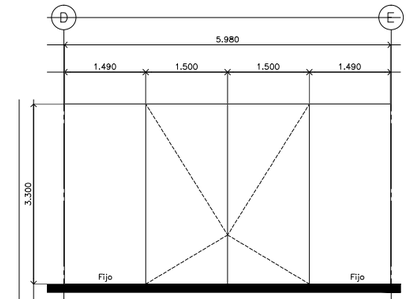

CANCEL 01 / ALZADO

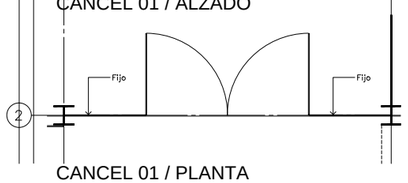

CANCEL 01 / PLANTA

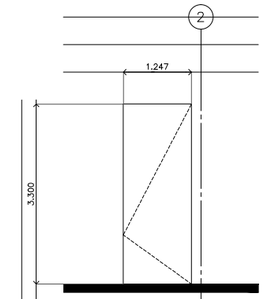

CANCEL 02 / ALZADO

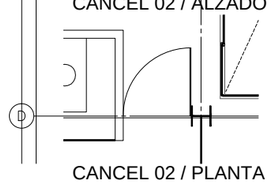

CANCEL 02 / PLANTA

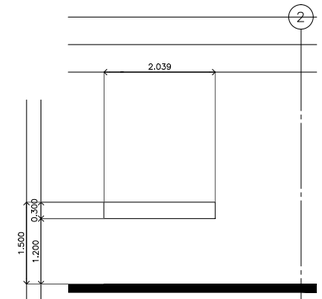

CANCEL 03 / ALZADO

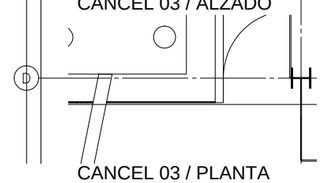

CANCEL 03 / PLANTA

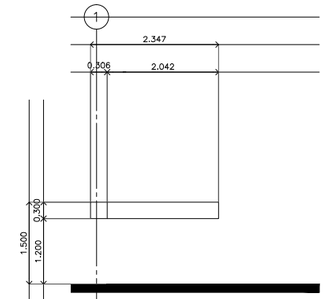

CANCEL 04 / ALZADO

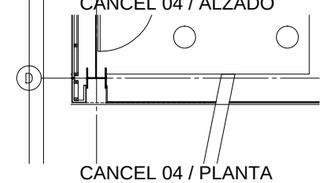

CANCEL 04 / PLANTA

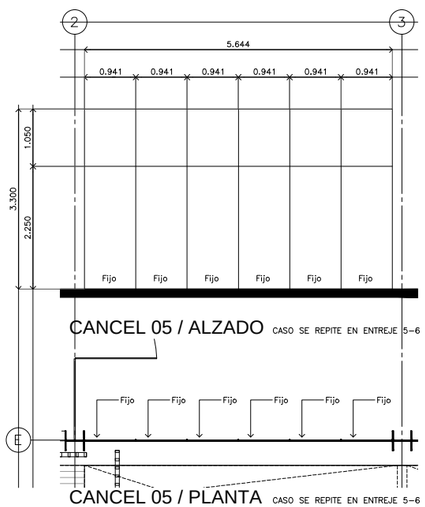

CANCEL 05 / ALZADO CASO SE REPITE EN ENTREJE 5–6

CANCEL 05 / PLANTA CASO SE REPITE EN ENTREJE 5–6

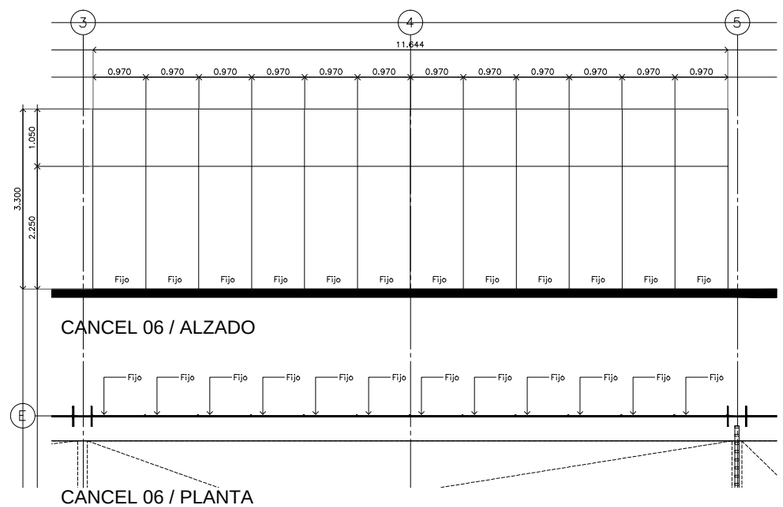

CANCEL 06 / ALZADO

CANCEL 06 / PLANTA

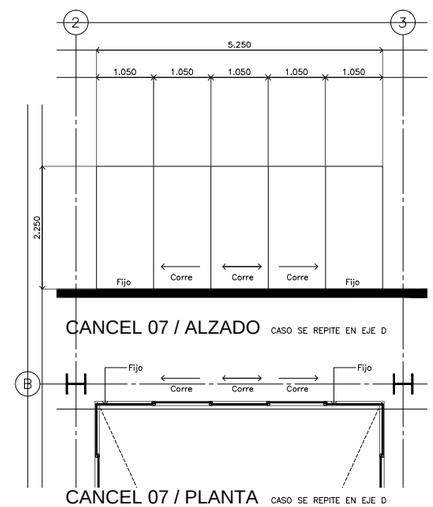

CANCEL 07 / ALZADO CASO SE REPITE EN EJE D

CANCEL 07 / PLANTA CASO SE REPITE EN EJE D

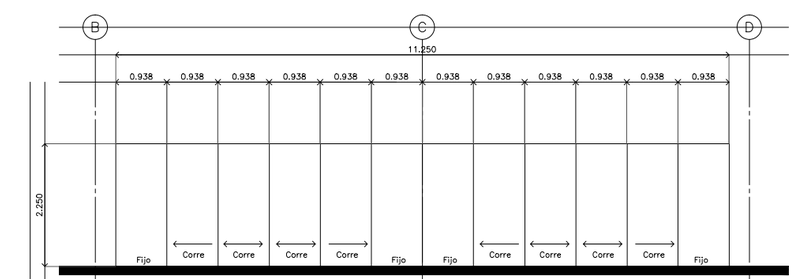

CANCEL 08 / ALZADO CASO SE REPITE EN EJE 2

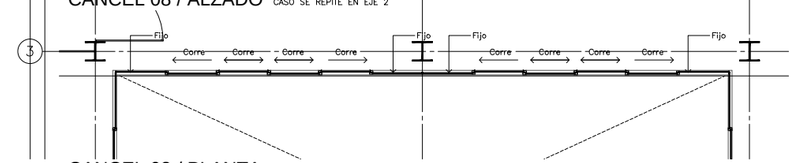

CANCEL 08 / PLANTA CASO SE REPITE EN EJE 2

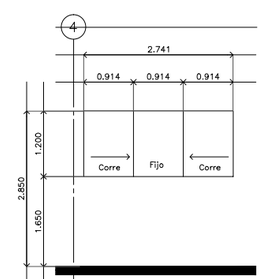

CANCEL 09 / ALZADO

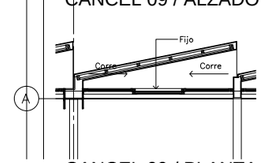

CANCEL 09 / PLANTA

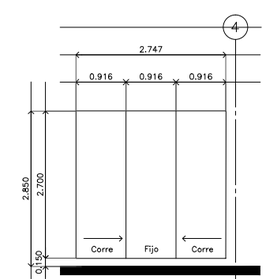

CANCEL 10 / ALZADO

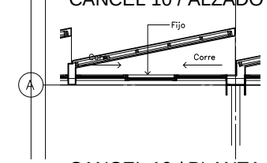

CANCEL 10 / PLANTA

CENTRO DE SERVICIO INFONAVIT

CESI / GÓMEZ PALACIO

LOTE 10 FRACC. B-2 CALZADA CARLOS HERRERA ARALUCE EJIDO EMILIANO ZAPATA MPIO. DE GÓMEZ PALACIO DGO.

PROYECTO EJECUTIVO

PLANOS:

CANCELERÍA

CROQUIS DE LOCALIZACIÓN

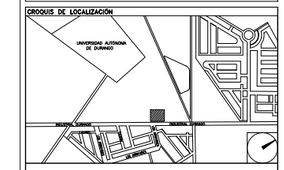

NÚMERO DEL PLANO:

NORTE:

UBICACIÓN DEL ARCHIVO:

INFONAVIT

USO ESPECÍFICO DEL PREDIO:

TIPO DE TRÁMITE:

DATOS DEL PROPIETARIO

NOMBRE:
CALLE: No.:
COLONIA:
DELEGACIÓN:
TELÉFONO:
FIRMA:

DATOS DEL D.R.O

NOMBRE:
CÉDULA PROFESIONAL:
DIRECCIÓN:
DELEGACIÓN:
TELÉFONO:
FIRMA:

CORRESPBLE. INGENIERIAS

NOMBRE:
CÉDULA PROFESIONAL:
DIRECCIÓN:
DELEGACIÓN:
TELÉFONO:
FIRMA:

FIRMA:

DATOS GENERALES

DATOS DEL PREDIO

CLAVE CATASTRAL:
ÁREA: M2.
LOTE:
MEDIDA DEL FRENTE: FONDO: m
DIRECCIÓN:
CALLE: No OFICIAL.:
ENTRE LA CALLE:
Y LA CALLE:
COLONIA:
DELEGACIÓN:
DICTAMEN DE USO DE SUELO
No. DE FOLIO: FECHA:

USO

- HABITACIONAL ☐
- UNIFAMILIAR ☐
- PLURIFAMILIAR (CONDOMINIO) ☐
- COMERCIAL ☐
- SERVICIOS ☐
- INDUSTRIAL ☐

NORMATIVIDAD

CONCEPTO	NORMA	PROYECTO	DIF.
ALTURA MÁXIMA PERMITIDA			
COEFICIENTE DE OCUPACIÓN DEL SUELO			
COEFICIENTE DE UTILIZACIÓN DEL SUELO			
COEFICIENTE DE ABSORCIÓN DEL SUELO			
PORCENTAJE DEL ÁREA LIBRE			
RESTRICCIÓN AL FRENTE			
CAJONES DE ESTACIONAMIENTO			
RESTRICCIONES DIC. USO DE SUELO			

RIVERO BORRELL - GUTIERREZ
A R Q U I T E C T O S

SELLO

ESCALA: 1 : 50

COTAS: METROS

CLAVE: CA-02

Este plano sustituye a los anteriores

REVISIÓN - 00 / 23 febrero 2018