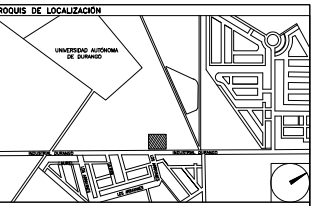
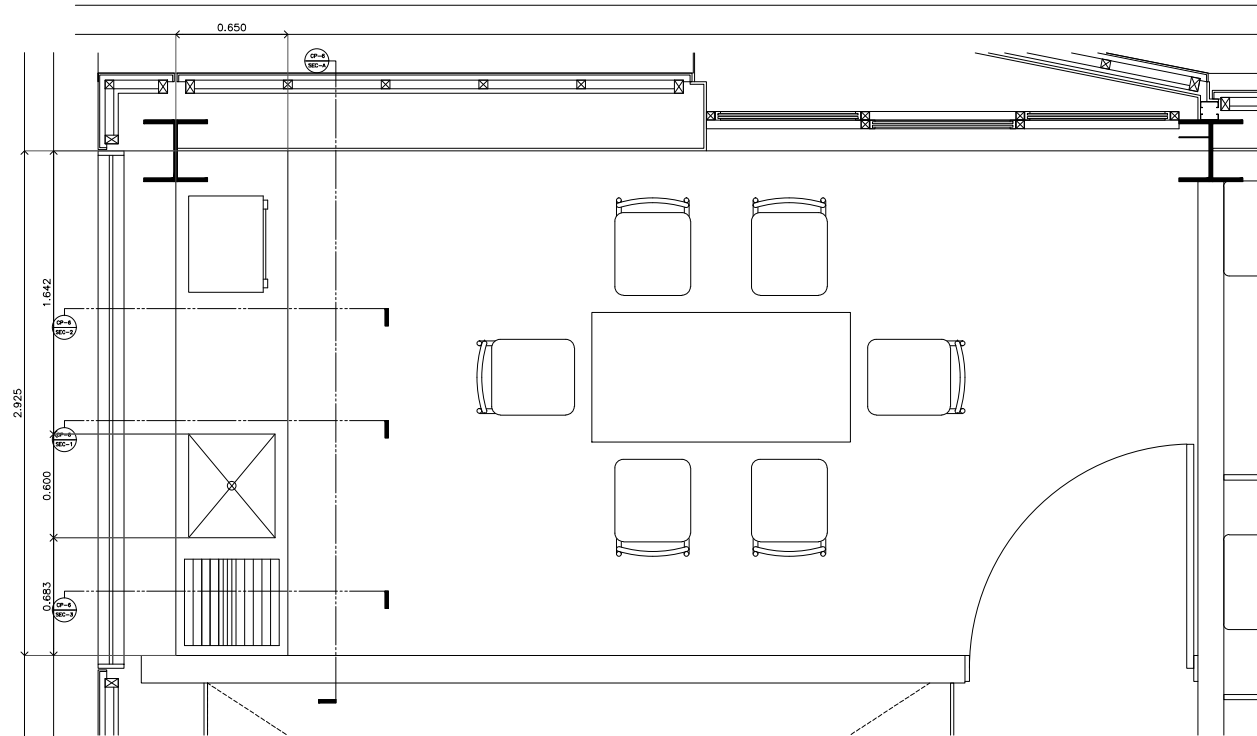


PROYECTO EJECUTIVO

PLANOS:
CARPINTERÍAS

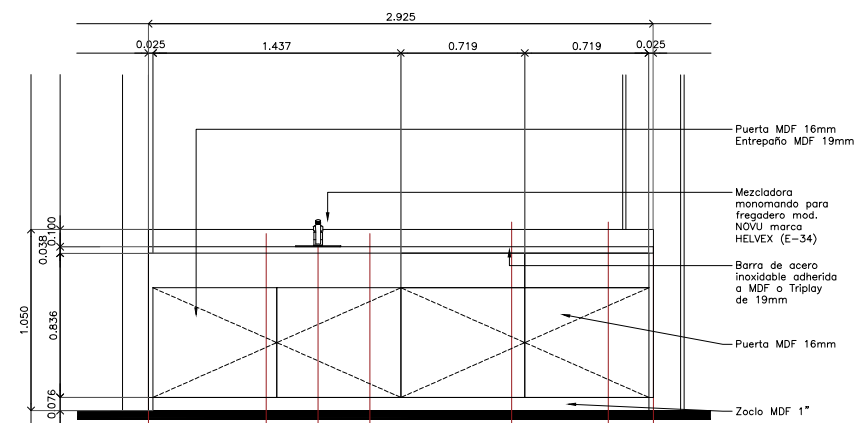


NÚMERO DEL PLANO:
 UBICACIÓN DEL ARCHIVO:
 NORTE:



PLANTA ARQUITECTÓNICA
 COMEDOR

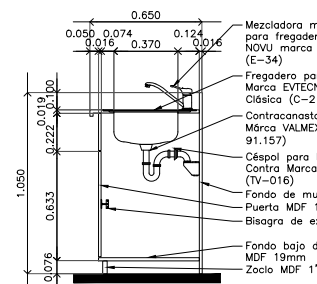
Esc 1:20



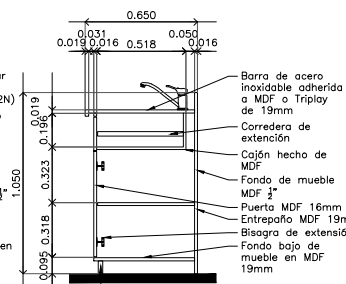
SECCIÓN A

Esc 1:20

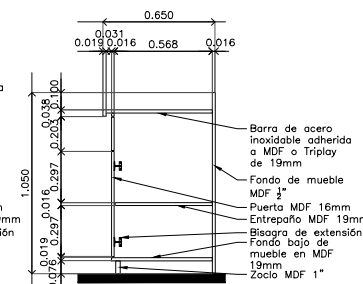
MUEBLES DE COMEDOR



SECCIÓN 1 Esc 1:20
 TARJA



SECCIÓN 2 Esc 1:20
 CAJÓN



SECCIÓN 3 Esc 1:20
 ENTREPAÑO

USO ESPECÍFICO
 DEL PREDIO:
 TIPO DE TRÁMITE:

DATOS DEL PROPIETARIO

NOMBRE: No.:
 CALLE:
 COLONIA:
 DELEGACIÓN:
 TELEFONO:
 FIRMA:

DATOS DEL D.R.O

NOMBRE:
 CÉDULA PROFESIONAL:
 DIRECCIÓN:
 DELEGACIÓN:
 TELEFONO:
 FIRMA:

CORRESPBLE. INGENIERIAS

NOMBRE:
 CÉDULA PROFESIONAL:
 DIRECCIÓN:
 DELEGACIÓN:
 TELEFONO:
 FIRMA:

DATOS GENERALES

DATOS DEL PREDIO		USO
CLAVE CATASTRAL:		
ÁREA:	M2:	HABITACIONAL <input type="checkbox"/>
LOTES:	FONDO: m	UNIFAMILIAR <input type="checkbox"/>
MEDIDA DEL FRENTE:	No OFICIAL:	PLURIFAMILIAR (CONDOMINIO) <input type="checkbox"/>
DIRECCIÓN:	ENTRE LA CALLE:	COMERCIAL <input type="checkbox"/>
Y LA CALLE:	COLONIA:	SERVICIOS <input type="checkbox"/>
DELEGACIÓN:	DIC TAMEN DE USO DE SUELO	INDUSTRIAL <input type="checkbox"/>
TELEFONO:	No. DE FOLIO:	
FIRMA:	FECHA:	

NORMATIVIDAD

CONCEPTO	NORMA	PROYECTO	DEF.
ALTURA MÁXIMA PERMITIDA			
COEFICIENTE DE OCUPACIÓN DEL SUELO			
COEFICIENTE DE UTILIZACIÓN DEL SUELO			
COEFICIENTE DE ABSORCIÓN DEL SUELO			
PORCENTAJE DEL ÁREA LIBRE			
RESTRICCIÓN AL FRENTE			
CAJONES DE ESTACIONAMIENTO			
RESTRICCIONES DIC. USO DE SUELO			

RIVERO BORRELL - GUTIERREZ
ARQUITECTOS

SELLO

ESCALA:

COTAS:
 METROS

CLAVE:

CP-06

Este plano sustituye a los anteriores
 REVISIÓN - 00 / 23 febrero 2018