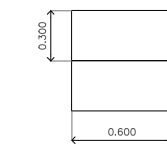
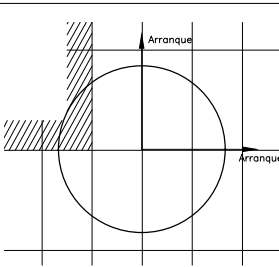


PLANTA ARQUITECTÓNICA DESPIECE DE PISOS NIVEL +3.000


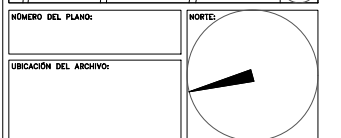
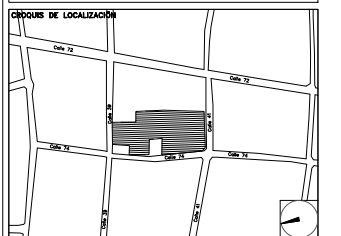
CENTRO DE SERVICIO INFONAVIT / DEL MÉRIDA
CALLE 39 CON LA EXTENSIÓN DE 32
M-204 SECC. CATASTRAL 13 NUM. 512D MÉRIDA YUCATÁN



Placa de granito natural con dimensiones de 60x30cm y 2cm de espesor.

PROYECTO EJECUTIVO

PLANOS: **ACABADOS**



USO ESPECIFICO DEL PREDIO:
TIPO DE TRAMITE:

DATOS DEL PROPIETARIO		DATOS GENERALES		
DATOS DEL D.R.O		DATOS DEL PREDIO		USO
NOMBRE:	No.:	CLAVE CATASTRAL:	M2.	HABITACIONAL <input type="checkbox"/>
CALLE:		AREA:		UNIFAMILIAR <input type="checkbox"/>
COLONIA:		LOTE:		PLURIFAMILIAR (COND. OMNIO) <input type="checkbox"/>
DELEGACION:		MEDIDA DEL FRENTE:	FONDO: m	COMERCIAL <input type="checkbox"/>
TELEFONO:		DIRECCION:	No OFICIAL:	SERVICIOS <input type="checkbox"/>
FIRMA:		CALLE:		INDUSTRIAL <input type="checkbox"/>
NOMBRE:		ENTRE LA CALLE:		
CÉDULA PROFESIONAL:		Y LA CALLE:		
DIRECCION:		COLONIA:		
DELEGACION:		DELEGACION:		
TELEFONO:		DIRECCION DE USO DE SUELO		
FIRMA:		No. DE FOLIO:	FECHA:	
CORRESPBLE. INGENIERIAS		NORMATIVIDAD		
NOMBRE:		CONCEPTO	NORMA	PROYECTO
CÉDULA PROFESIONAL:		ALTURA MAXIMA PERMITIDA		
DIRECCION:		COEFICIENTE DE OCUPACION DEL SUELO		
DELEGACION:		COEFICIENTE DE UTILIZACION DEL SUELO		
TELEFONO:		COEFICIENTE DE ABSORCION DEL SUELO		
FIRMA:		COEFICIENTE DE ABSORCION DEL SUELO		
		RESTRICCION AL FRENTE		
		CAJONES DE ESTACIONAMIENTO		
		RESTRICCIONES ETC. USO DE SUELO		

RIVERO BORRELL - GUTIERREZ
ARQUITECTOS

SELLO

ESCALA:
1 : 125

COTAS:
METROS

CLAVE:
AC-11

Este plano sustituye a los anteriores
 REVISIÓN - 00 / 2 marzo 2018