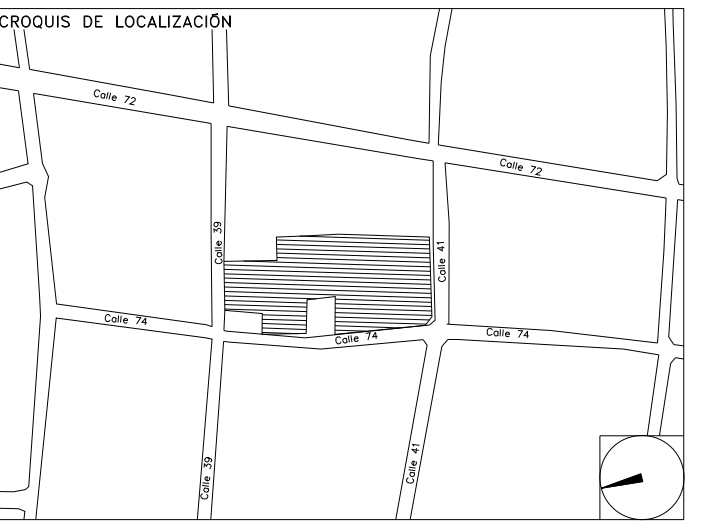


**CENTRO DE SERVICIO INFONAVIT / DEL MÉRIDA**

**CALLE 39 CON LA EXTENSIÓN DE 32  
M-204 SECC. CATASTRAL 13 NUM. 512D MÉRIDA YUCATÁN**

**PROYECTO EJECUTIVO  
ESTUDIO BIO CLIMATICO**

GRAFICA SOLAR PARA EFECTOS DE ASOLEAMIENTO  
ESTE PLANO SE DEBERÁ LEER EN CONJUNTO CON ESTUDIO  
BIOClimATICO



**GRAFICA DE RECORRIDO SOLAR**

NUMERO DEL PLANO: ME-E-PL-EB-001-00  
FECHA: 00-00-00 ACOTACION: MTS ESCALA: 1:125  
UBICACION DEL ARCHIVO: NORTE:



**USO ESPECIFICO  
DEL PREDIO:**

**TIPO DE TRAMITE:**

**DATOS DEL PROPIETARIO**

NOMBRE: No.:  
CALLE:  
COLONIA:  
DELEGACION:  
TELEFONO:  
FIRMA:

**DATOS DEL D.R.O**

NOMBRE: XX  
CEDULA PROFESIONAL: XX  
DIRECCION: XX  
DELEGACION: XX  
TELEFONO: XX  
FIRMA:

**CORRESPBLE. INGENIERIAS**

NOMBRE: XX  
CEDULA PROFESIONAL: XX  
DIRECCION: XX  
DELEGACION: XX  
TELEFONO: XX  
FIRMA:

**DATOS DEL D.R.O**

NOMBRE: ..  
CEDULA PROFESIONAL: ..  
DIRECCION: .. COL.  
DELEGACION:  
TELEFONO:  
FIRMA:

**DATOS GENERALES**

DATOS DEL PREDIO		USO
CLAVE CATASTRAL:	AREA: M2.	HABITACIONAL <input type="checkbox"/>
CONDominio:	LOTES: m	UNIFAMILIAR <input type="checkbox"/>
MEDIDA DEL FRENTE:	FONDO: m	PLURIFAMILIAR (CONDOMINIO) <input type="checkbox"/>
DIRECCION:	No OFICIAL:	COMERCIAL <input type="checkbox"/>
CALLE: ENTRE LA CALLE: Y LA CALLE:		SERVICIOS <input type="checkbox"/>
COLONIA: DELEGACION:		INDUSTRIAL <input type="checkbox"/>
DICTAMEN DE USO DE SUELO No. DE FOLIO:	FECHA:	

**NORMATIVIDAD**

CONCEPTO	NORMA	PROYECTO	DEF.
ALTIMA MAXIMA PERMITIDA			
COEFICIENTE DE OCUPACION DEL SUELO			
COEFICIENTE DE UTILIZACION DEL SUELO			
COEFICIENTE DE ABSORCION DEL SUELO			
PORCENTAJE DEL AREA LIBRE			
RESTRICCION AL FRENTE			
CAJONES DE ESTACIONAMIENTO			
RESTRICCIONES DIC. USO DE SUELO			

**RIVERO BORRELL - GUTIERREZ ingenor  
ARQUITECTOS**

**DATOS DE LA CONSTRUCCION**

CONCEPTO	A. CONSTRUIDA		LICENCIA ANTERIOR	LICENCIA ANTERIOR	
	NO. LIC.	FECHA		NO. LIC.	METROS
SOTANO					
PLANTA BAJA					
1er NIVEL					
MEZZANINE					
2do. NIVEL					
3er NIVEL					
VOLADOS					
ESTACIONAMIENTO					
OTROS					
TOTAL DE M <sup>2</sup>					
BARDEO ML					
ALINEAMIENTO ML					
DEMOLICION					

ESCALA:

S/E

COTAS:

METROS

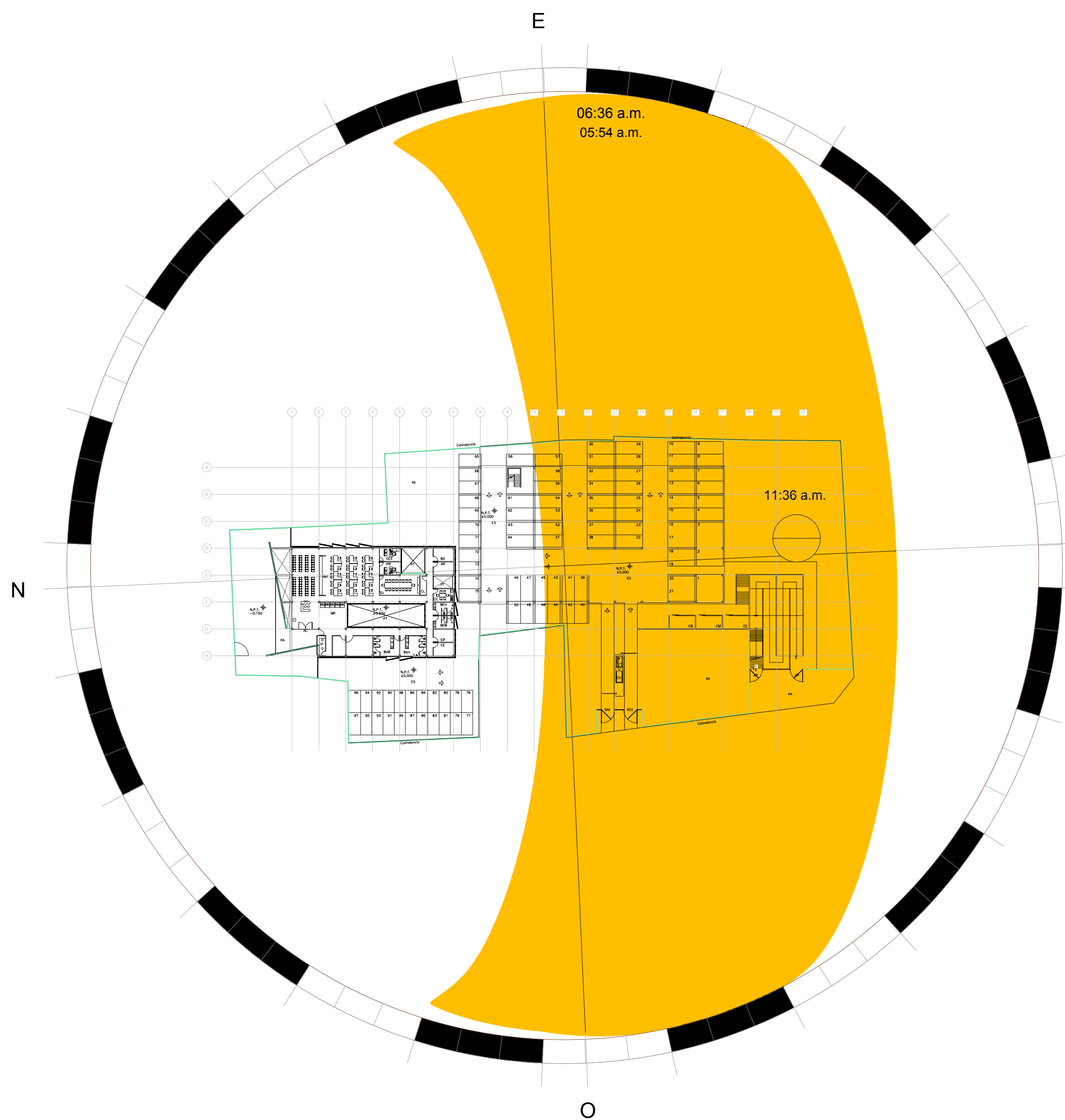
CLAVE:

EB-01

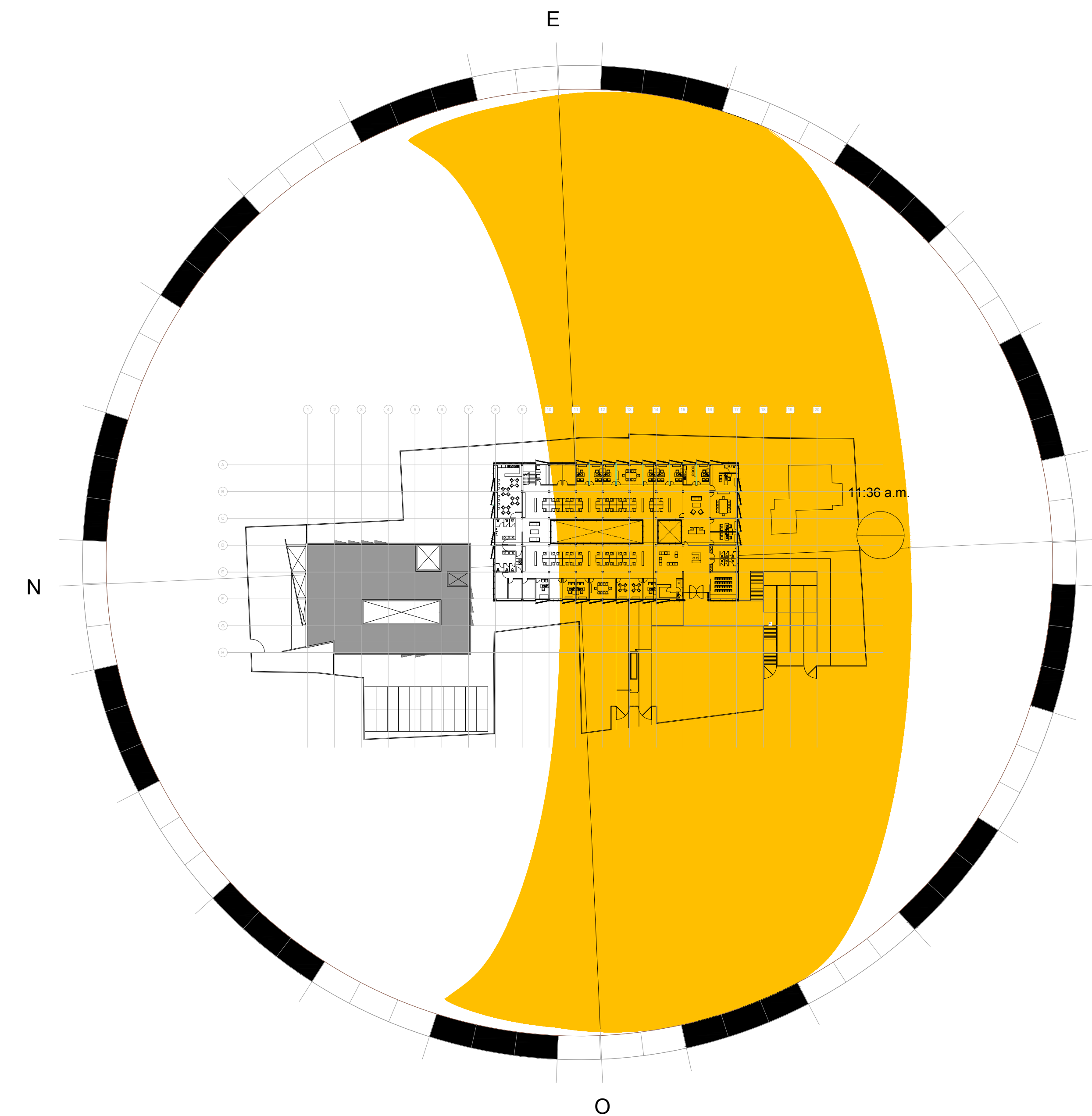
**SELLO**

Este plano sustituye a los anteriores

REVISIÓN - 00 2 marzo 2018



GRAFICA SOLAR EN PLANTA DE ESTACIONAMIENTO  
ESC: SE



GRAFICA SOLAR EN PLANTA BAJA  
ESC: SE

AIRE ACONDICIONADO  
GRAFICA SOLAR

5/E 0.00

PLANO APTO PARA CONSTRUCCION