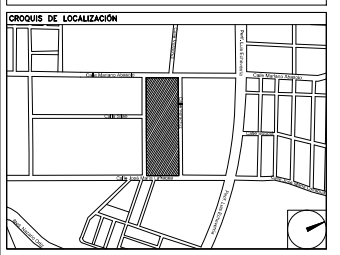


CENTRO DE SERVICIO INFONAVIT / DEL SALTILLO
CALLE JOSÉ MARÍA LA FRAGUA ESQ. CON CALLE VERACRUZ COL. GUANAJUATO ORIENTE, SALTILLO, COAHUILA

NOMENCLATURA DE LOS ESPACIOS

AC	ACCESO
AN	ÁREA DE NIÑOS
AVI	ATENCIÓN VISITAS
AR	ARCHIVO
AS	ASISTENTE
AU	AUXILIAR
AV	ÁREAS VERDES
BD	BAÑO DELEGADO
BEH	BAÑOS EMPLEADOS HOMBRES
BEM	BAÑOS EMPLEADOS MUJERES
BO	BODEGA
BVH	BAÑOS DE VIGILANCIA
BVH	BAÑOS VISITA HOMBRES
BVM	BAÑOS VISITA MUJERES
CAP	CASETA PEATONAL
CAV	CASETA VEHICULAR
CB	CUARTO DE BASURA
CC	COCINA
CE	CUARTO ELÉCTRICO
CL	CUARTO DE LIMPIEZA
CM	CUARTO DE MAQUINAS
CO	COMEDOR
CP	COPAJOD
DE	DELEGADO
DU	DUCTO
EL	ELEVADOR
EN	ENLACE
EA	ESCALERA
ES	ESTACIONAMIENTO
ET	ESTACIONES DE TRABAJO
GAD	GERENTE ADMINISTRATIVO
GAU	GERENTE AUDITORIA
GCC	GERENTE DE CARTERA Y COBRANZA
GCE	GERENTE CESI
GPI	GERENTE FISCAL
GGE	GERENTE DE GESTIÓN
GJU	GERENTE JURÍDICO
GSU	GERENTE DE SUSTENTABILIDAD
GTE	GERENTE TÉCNICO
IDF	SITE
MA	MEDICOS ALTERNOS
PA	PLAZA DE ACCESO
PR	PRIVADO
PT	PATIO
RE	RECEPCIÓN
SE	SALA DE ESPERA
SEM	SERVICIO MÉDICO
SI	SINDICATO
SJ	SALA DE JUNTAS
SL	SALA DE LACTANCIA
SM	SALA DE MEDIACIÓN
SS	SERVICIO SOCIAL
LM	USOS MÚLTIPLES
VE	VESTIBULO
VI	VIGILANCIA
VU	VENTANILLA ÚNICA

PROYECTO EJECUTIVO
ARQUITECTÓNICOS



NÚMERO DEL PLANO: _____ NORTE:

UBICACIÓN DEL ARCHIVO: _____



USO ESPECÍFICO DEL PREDIO: _____
TIPO DE TRAMITE: _____

<p>DATOS DEL PROPIETARIO</p> <p>NOMBRE: _____ No.: _____</p> <p>CALLE: _____</p> <p>DELEGACIÓN: _____</p> <p>TELÉFONO: _____</p> <p>FIRMA: _____</p>	<p>DATOS GENERALES</p> <table border="1"> <tr> <th colspan="2">DATOS DEL PREDIO</th> <th>USO</th> </tr> <tr> <td>CLAVE CATASTRAL:</td> <td>ÁREA: _____ M2.</td> <td>HABITACIONAL <input type="checkbox"/></td> </tr> <tr> <td>LOTE:</td> <td>FONDO: _____ m</td> <td>UNIFAMILIAR <input type="checkbox"/></td> </tr> <tr> <td>MEDIDA DEL FRENTE:</td> <td>No OFICIAL: _____</td> <td>PLURIFAMILIAR (CONSORCIO) <input type="checkbox"/></td> </tr> <tr> <td>DIRECCIÓN:</td> <td>CALLE: _____</td> <td>COMERCIAL <input type="checkbox"/></td> </tr> <tr> <td></td> <td>ENTRE LA CALLE Y LA CALLE: _____</td> <td>SERVICIOS <input type="checkbox"/></td> </tr> <tr> <td></td> <td>COLONIA: _____</td> <td>INDUSTRIAL <input type="checkbox"/></td> </tr> <tr> <td></td> <td>DELEGACIÓN: _____</td> <td></td> </tr> <tr> <td></td> <td>DICTAMEN DE USO DE SUELO</td> <td></td> </tr> <tr> <td></td> <td>No. de FOLIO: _____</td> <td></td> </tr> <tr> <td></td> <td>FECHA: _____</td> <td></td> </tr> </table>	DATOS DEL PREDIO		USO	CLAVE CATASTRAL:	ÁREA: _____ M2.	HABITACIONAL <input type="checkbox"/>	LOTE:	FONDO: _____ m	UNIFAMILIAR <input type="checkbox"/>	MEDIDA DEL FRENTE:	No OFICIAL: _____	PLURIFAMILIAR (CONSORCIO) <input type="checkbox"/>	DIRECCIÓN:	CALLE: _____	COMERCIAL <input type="checkbox"/>		ENTRE LA CALLE Y LA CALLE: _____	SERVICIOS <input type="checkbox"/>		COLONIA: _____	INDUSTRIAL <input type="checkbox"/>		DELEGACIÓN: _____			DICTAMEN DE USO DE SUELO			No. de FOLIO: _____			FECHA: _____				
DATOS DEL PREDIO		USO																																			
CLAVE CATASTRAL:	ÁREA: _____ M2.	HABITACIONAL <input type="checkbox"/>																																			
LOTE:	FONDO: _____ m	UNIFAMILIAR <input type="checkbox"/>																																			
MEDIDA DEL FRENTE:	No OFICIAL: _____	PLURIFAMILIAR (CONSORCIO) <input type="checkbox"/>																																			
DIRECCIÓN:	CALLE: _____	COMERCIAL <input type="checkbox"/>																																			
	ENTRE LA CALLE Y LA CALLE: _____	SERVICIOS <input type="checkbox"/>																																			
	COLONIA: _____	INDUSTRIAL <input type="checkbox"/>																																			
	DELEGACIÓN: _____																																				
	DICTAMEN DE USO DE SUELO																																				
	No. de FOLIO: _____																																				
	FECHA: _____																																				
<p>DATOS DEL D.R.O</p> <p>NOMBRE: _____</p> <p>CÉDULA PROFESIONAL: _____</p> <p>DIRECCIÓN: _____</p> <p>DELEGACIÓN: _____</p> <p>TELÉFONO: _____</p> <p>FIRMA: _____</p>	<p>CORRESPBLE. INGENIERIAS</p> <p>NOMBRE: _____</p> <p>CÉDULA PROFESIONAL: _____</p> <p>DIRECCIÓN: _____</p> <p>DELEGACIÓN: _____</p> <p>TELÉFONO: _____</p> <p>FIRMA: _____</p>																																				
<p>NORMATIVIDAD</p> <table border="1"> <tr> <th>CONCEPTO</th> <th>NORMA</th> <th>PROYECTO</th> <th>DEF.</th> </tr> <tr> <td>ALTURA MÁXIMA PERMITIDA</td> <td></td> <td></td> <td></td> </tr> <tr> <td>COEFICIENTE DE OCUPACIÓN DEL SUELO</td> <td></td> <td></td> <td></td> </tr> <tr> <td>COEFICIENTE DE UTILIZACIÓN DEL SUELO</td> <td></td> <td></td> <td></td> </tr> <tr> <td>COEFICIENTE DE ABSORCIÓN DEL SUELO</td> <td></td> <td></td> <td></td> </tr> <tr> <td>PORCENTAJE DEL ÁREA LIBRE</td> <td></td> <td></td> <td></td> </tr> <tr> <td>RESTRICCIÓN AL FRENTE</td> <td></td> <td></td> <td></td> </tr> <tr> <td>CAJONES DE ESTACIONAMIENTO</td> <td></td> <td></td> <td></td> </tr> <tr> <td>RESTRICCIONES DIC. USO DE SUELO</td> <td></td> <td></td> <td></td> </tr> </table>		CONCEPTO	NORMA	PROYECTO	DEF.	ALTURA MÁXIMA PERMITIDA				COEFICIENTE DE OCUPACIÓN DEL SUELO				COEFICIENTE DE UTILIZACIÓN DEL SUELO				COEFICIENTE DE ABSORCIÓN DEL SUELO				PORCENTAJE DEL ÁREA LIBRE				RESTRICCIÓN AL FRENTE				CAJONES DE ESTACIONAMIENTO				RESTRICCIONES DIC. USO DE SUELO			
CONCEPTO	NORMA	PROYECTO	DEF.																																		
ALTURA MÁXIMA PERMITIDA																																					
COEFICIENTE DE OCUPACIÓN DEL SUELO																																					
COEFICIENTE DE UTILIZACIÓN DEL SUELO																																					
COEFICIENTE DE ABSORCIÓN DEL SUELO																																					
PORCENTAJE DEL ÁREA LIBRE																																					
RESTRICCIÓN AL FRENTE																																					
CAJONES DE ESTACIONAMIENTO																																					
RESTRICCIONES DIC. USO DE SUELO																																					

RIVERO BORRELL - GUTIERREZ
ARQUITECTOS

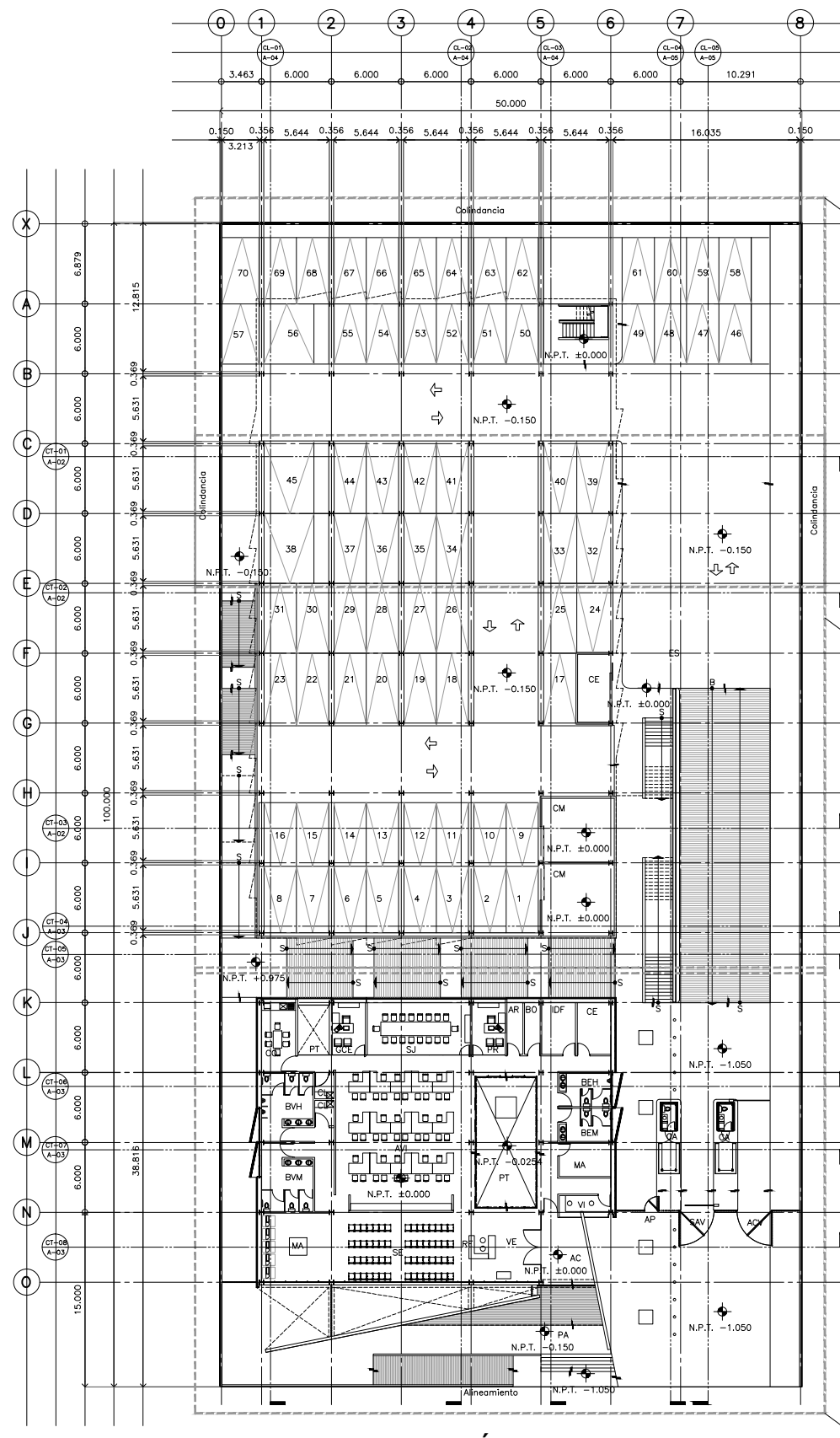
SELLO

ESCALA: 1 : 250

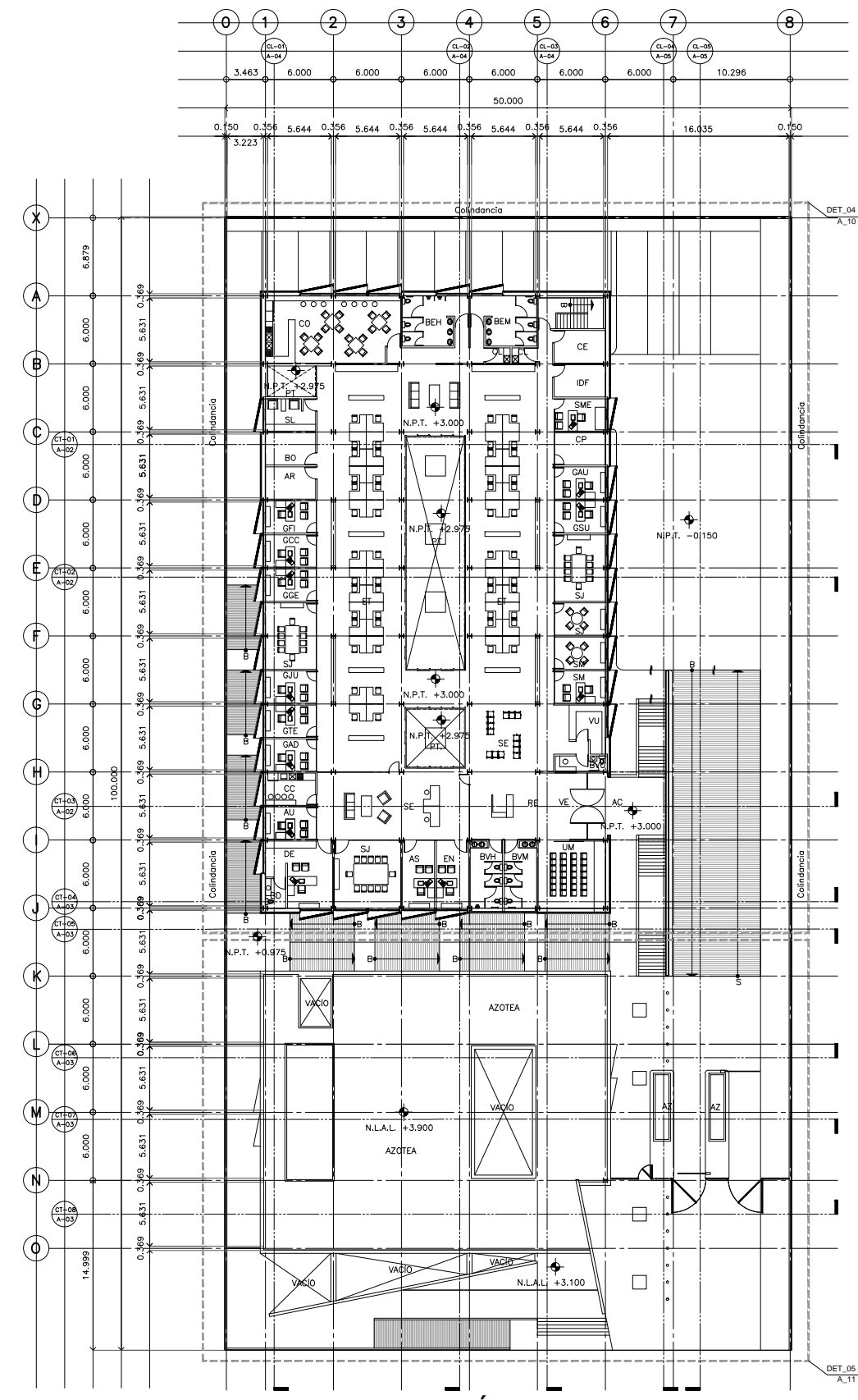
COTAS: METROS

CLAVE: A-01

Este plano sustituye a los anteriores
 REVISIÓN - 00 / 07 marzo 2018



PLANTA ARQUITECTÓNICA
 NIVELES -1.050, -0.150 y ±0.000



PLANTA ARQUITECTÓNICA
 NIVELES +3.000 y +3.900

PROYECTO	M2 Construidos	CESI	DELEGACIÓN	ESTACIONAMIENTO
Saltillo	4,076.89	730.69	1,613.46	1,714.74
Nivel -1.50				1,714.74
Nivel ±0.00		730.69		
Nivel +1.50			1,613.46	