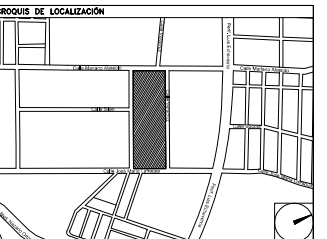


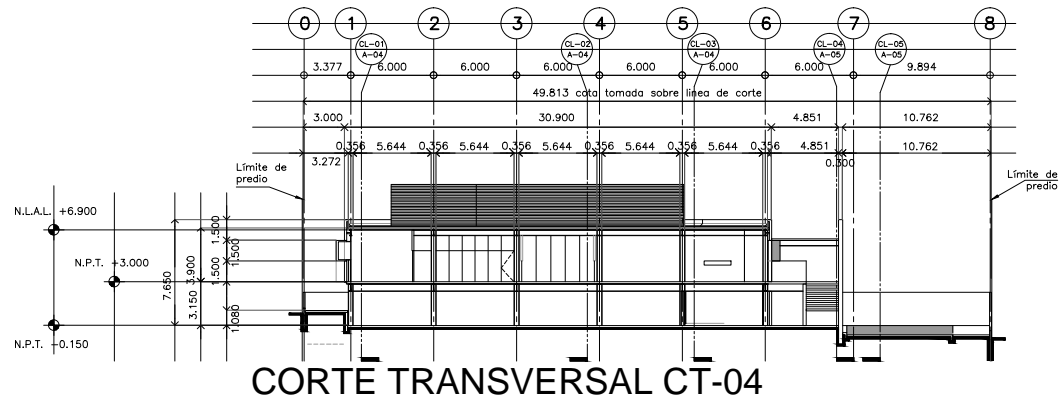
**CENTRO DE SERVICIO INFONAVIT / DEL SALTILLO**  
**CALLE JOSÉ MARÍA LA FRAGUA ESQ. CON CALLE VERACRUZ COL. GUANAJUATO ORIENTE, SALTILLO, COAHUILA**

PROYECTO EJECUTIVO

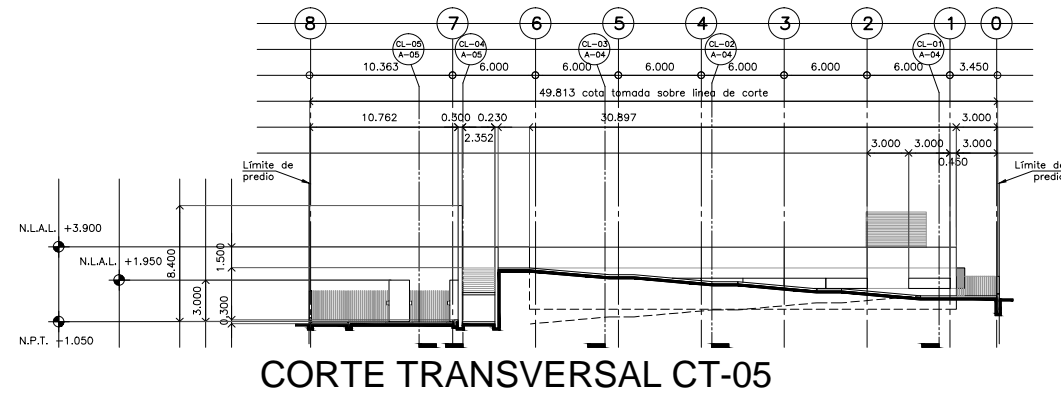
PLANOS:  
ARQUITECTÓNICOS



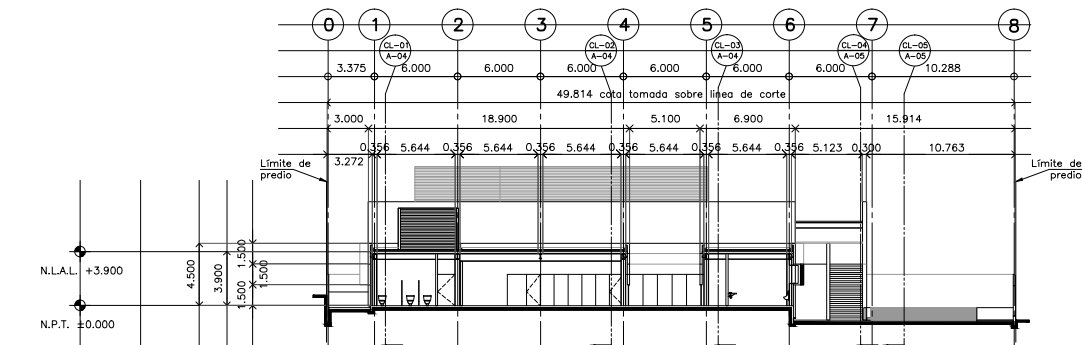
NÚMERO DEL PLANO:   
 UBICACIÓN DEL ARCHIVO:   
 NORTE:



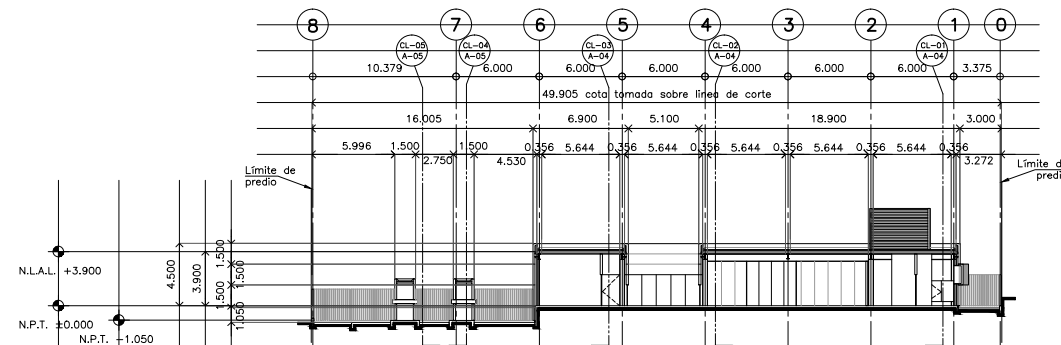
**CORTE TRANSVERSAL CT-04**



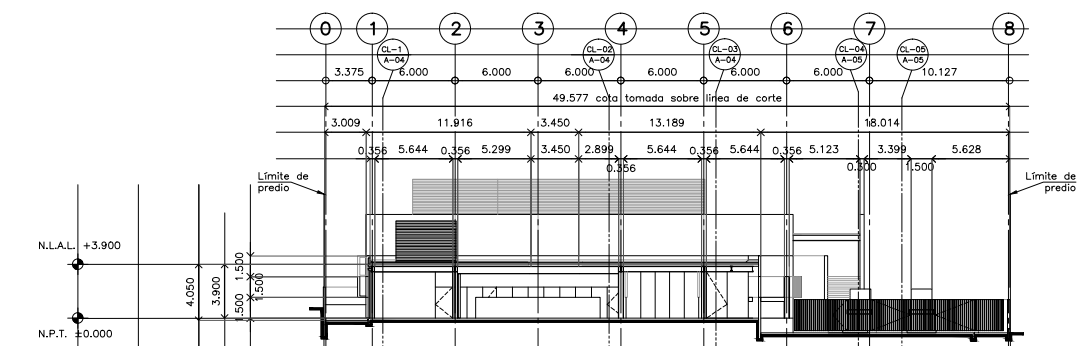
**CORTE TRANSVERSAL CT-05**



**CORTE TRANSVERSAL CT-06**



**CORTE TRANSVERSAL CT-07**



**CORTE TRANSVERSAL CT-08**

**USO ESPECIFICO DEL PREDIO:**  
**TIPO DE TRAMITE:**

<b>DATOS DEL PROPIETARIO</b>		<b>DATOS GENERALES</b>																																					
NOMBRE: _____ No.: _____ CALLE: _____ COLONIA: _____ DELEGACIÓN: _____ TELÉFONO: _____ FIRMA: _____		<table border="1"> <tr> <th colspan="2">DATOS DEL PREDIO</th> <th>USO</th> </tr> <tr> <td>CLAVE CATASTRAL:</td> <td>ÁREA: _____ M<sup>2</sup>.</td> <td>HABITACIONAL <input type="checkbox"/></td> </tr> <tr> <td>LOTE:</td> <td>MEDIDA DEL FRENTE: _____ FONDO: _____ m</td> <td>UNIFAMILIAR <input type="checkbox"/></td> </tr> <tr> <td>DIRECCIÓN:</td> <td>CALLE: _____ No OFICIAL: _____</td> <td>PLURIFAMILIAR (CONDOMINIO) <input type="checkbox"/></td> </tr> <tr> <td>NOMBRE:</td> <td>ENTRE LA CALLE Y LA CALLE: _____</td> <td>COMERCIAL <input type="checkbox"/></td> </tr> <tr> <td>CÉDULA PROFESIONAL:</td> <td>COLONIA: _____</td> <td>SERVICIOS <input type="checkbox"/></td> </tr> <tr> <td>DIRECCIÓN:</td> <td>DELEGACIÓN: _____</td> <td>INDUSTRIAL <input type="checkbox"/></td> </tr> <tr> <td>DELEGACIÓN:</td> <td>DICTAMEN DE USO DE SUELO</td> <td></td> </tr> <tr> <td>TELÉFONO:</td> <td>No. DE FOLIO: _____ FECHA: _____</td> <td></td> </tr> <tr> <td>FIRMA: _____</td> <td></td> <td></td> </tr> </table>		DATOS DEL PREDIO		USO	CLAVE CATASTRAL:	ÁREA: _____ M <sup>2</sup> .	HABITACIONAL <input type="checkbox"/>	LOTE:	MEDIDA DEL FRENTE: _____ FONDO: _____ m	UNIFAMILIAR <input type="checkbox"/>	DIRECCIÓN:	CALLE: _____ No OFICIAL: _____	PLURIFAMILIAR (CONDOMINIO) <input type="checkbox"/>	NOMBRE:	ENTRE LA CALLE Y LA CALLE: _____	COMERCIAL <input type="checkbox"/>	CÉDULA PROFESIONAL:	COLONIA: _____	SERVICIOS <input type="checkbox"/>	DIRECCIÓN:	DELEGACIÓN: _____	INDUSTRIAL <input type="checkbox"/>	DELEGACIÓN:	DICTAMEN DE USO DE SUELO		TELÉFONO:	No. DE FOLIO: _____ FECHA: _____		FIRMA: _____								
DATOS DEL PREDIO		USO																																					
CLAVE CATASTRAL:	ÁREA: _____ M <sup>2</sup> .	HABITACIONAL <input type="checkbox"/>																																					
LOTE:	MEDIDA DEL FRENTE: _____ FONDO: _____ m	UNIFAMILIAR <input type="checkbox"/>																																					
DIRECCIÓN:	CALLE: _____ No OFICIAL: _____	PLURIFAMILIAR (CONDOMINIO) <input type="checkbox"/>																																					
NOMBRE:	ENTRE LA CALLE Y LA CALLE: _____	COMERCIAL <input type="checkbox"/>																																					
CÉDULA PROFESIONAL:	COLONIA: _____	SERVICIOS <input type="checkbox"/>																																					
DIRECCIÓN:	DELEGACIÓN: _____	INDUSTRIAL <input type="checkbox"/>																																					
DELEGACIÓN:	DICTAMEN DE USO DE SUELO																																						
TELÉFONO:	No. DE FOLIO: _____ FECHA: _____																																						
FIRMA: _____																																							
<b>DATOS DEL D.R.O</b>		<b>NORMATIVIDAD</b>																																					
NOMBRE: _____ CÉDULA PROFESIONAL: _____ DIRECCIÓN: _____ DELEGACIÓN: _____ TELÉFONO: _____ FIRMA: _____		<table border="1"> <tr> <th>CONCEPTO</th> <th>NORMA</th> <th>PROYECTO</th> <th>OTR.</th> </tr> <tr> <td>ALTIMETRIA PERMITIDA</td> <td></td> <td></td> <td></td> </tr> <tr> <td>COEFICIENTE DE OCUPACIÓN DEL SUELO</td> <td></td> <td></td> <td></td> </tr> <tr> <td>COEFICIENTE DE UTILIZACIÓN DEL SUELO</td> <td></td> <td></td> <td></td> </tr> <tr> <td>COEFICIENTE DE ABSORCIÓN DEL SUELO</td> <td></td> <td></td> <td></td> </tr> <tr> <td>PORCENTAJE DEL ÁREA LIBRE</td> <td></td> <td></td> <td></td> </tr> <tr> <td>RESTRICCIÓN AL FRENTE</td> <td></td> <td></td> <td></td> </tr> <tr> <td>CAJONES DE ESTACIONAMIENTO</td> <td></td> <td></td> <td></td> </tr> <tr> <td>RESTRICCIÓN DIC. USO DE SUELO</td> <td></td> <td></td> <td></td> </tr> </table>		CONCEPTO	NORMA	PROYECTO	OTR.	ALTIMETRIA PERMITIDA				COEFICIENTE DE OCUPACIÓN DEL SUELO				COEFICIENTE DE UTILIZACIÓN DEL SUELO				COEFICIENTE DE ABSORCIÓN DEL SUELO				PORCENTAJE DEL ÁREA LIBRE				RESTRICCIÓN AL FRENTE				CAJONES DE ESTACIONAMIENTO				RESTRICCIÓN DIC. USO DE SUELO			
CONCEPTO	NORMA	PROYECTO	OTR.																																				
ALTIMETRIA PERMITIDA																																							
COEFICIENTE DE OCUPACIÓN DEL SUELO																																							
COEFICIENTE DE UTILIZACIÓN DEL SUELO																																							
COEFICIENTE DE ABSORCIÓN DEL SUELO																																							
PORCENTAJE DEL ÁREA LIBRE																																							
RESTRICCIÓN AL FRENTE																																							
CAJONES DE ESTACIONAMIENTO																																							
RESTRICCIÓN DIC. USO DE SUELO																																							
<b>CORRESPBLE. INGENIERIAS</b>																																							
NOMBRE: _____ CÉDULA PROFESIONAL: _____ DIRECCIÓN: _____ DELEGACIÓN: _____ TELÉFONO: _____ FIRMA: _____																																							
FIRMA: _____																																							

**RIVERO BORRELL - GUTIERREZ**  
**ARQUITECTOS**

**SELLO**

ESCALA:  
1 : 250

COTAS:  
METROS

CLAVE:  
A-03