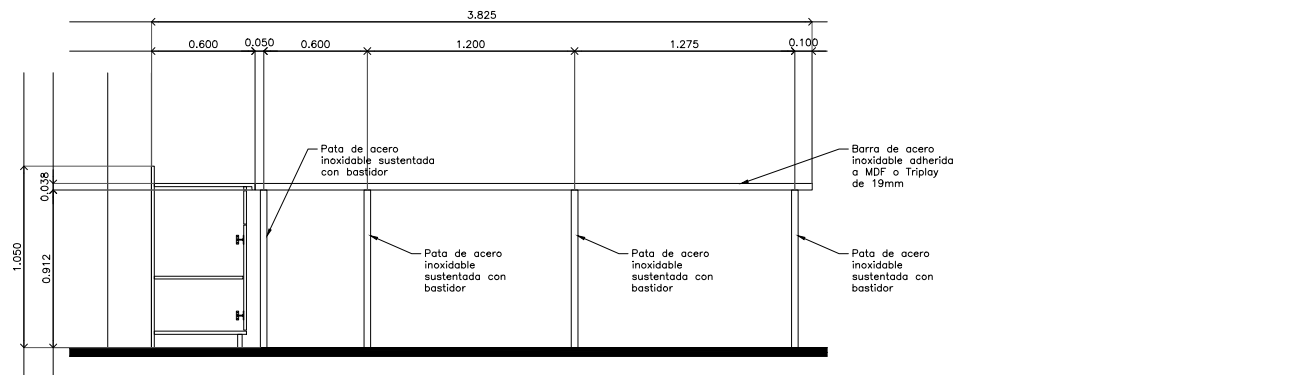


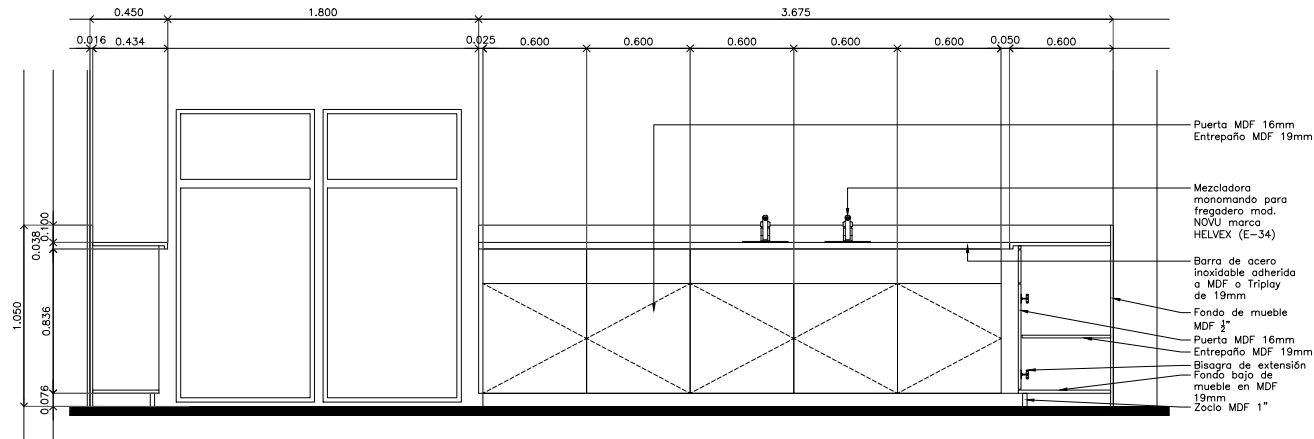
PLANTA ARQUITECTÓNICA COMEDOR

Esc 1:50



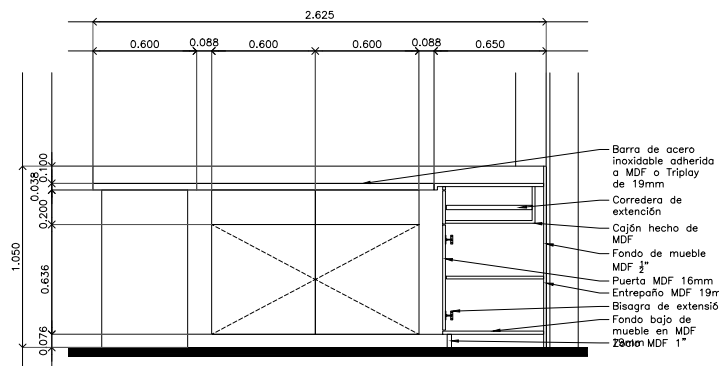
SECCIÓN A

Esc 1:20



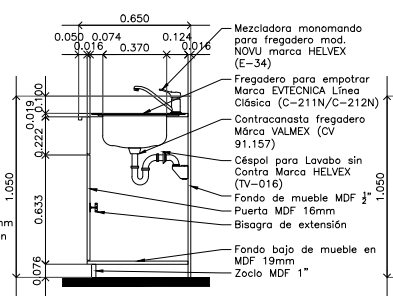
SECCIÓN B

Esc 1:20



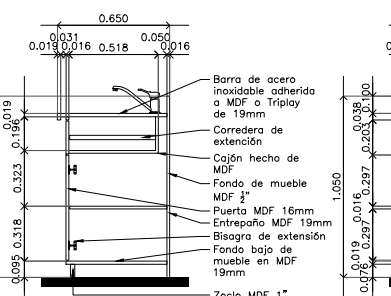
SECCIÓN C

Esc 1:20



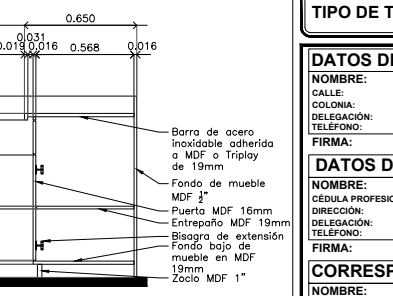
SECCIÓN 1 TARJA

Esc 1:20



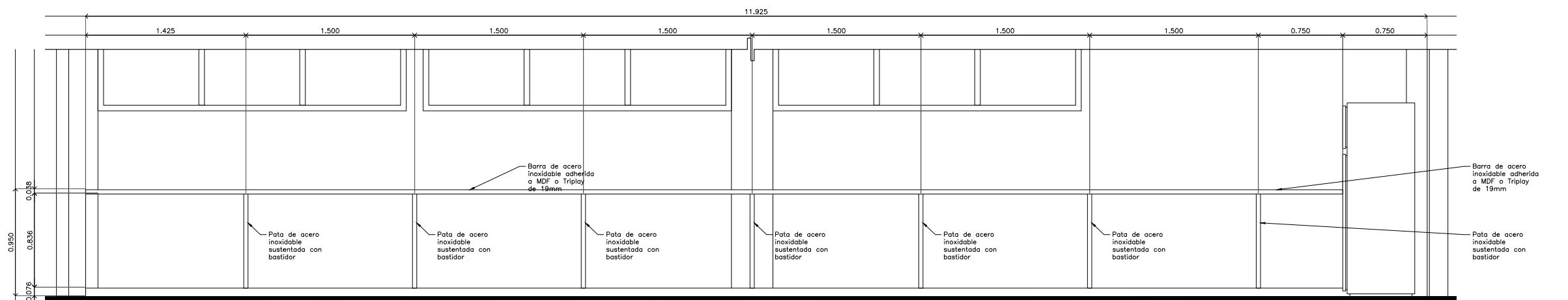
SECCIÓN 2 CAJÓN

Esc 1:20



SECCIÓN 3 ENTREPAÑO

Esc 1:20



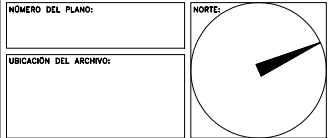
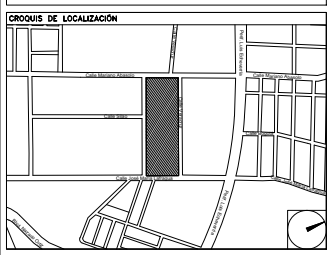
SECCIÓN D

Esc 1:20

CENTRO DE SERVICIO INFONAVIT / DEL SALTILLO
CALLE JOSÉ MARÍA LA FRAGUA ESQ. CON CALLE VERACRUZ COL. GUANAJUATO ORIENTE, SALTILLO, COAHUILA

PROYECTO EJECUTIVO

PLANOS: **CARP./ PUERTAS**



USO ESPECIFICO DEL PREDIO:
 TIPO DE TRAMITE:

DATOS DEL PROPIETARIO		DATOS GENERALES	
NOMBRE:	No.:	DATOS DEL PREDIO	
CALLE:		CLAVE CATASTRAL:	USO
COLOMIA:		ÁREA:	HABITACIONAL <input type="checkbox"/>
DELEGACIÓN:		LOTE:	UNIFAMILIAR <input type="checkbox"/>
TELEFONO:		MEDIDA DEL FRENTE:	FONDO: m
FIRMA:		DIRECCIÓN:	No OFICIAL: <input type="checkbox"/>
DATOS DEL D.R.O		CALLE:	PLURIFAMILIAR (CONDOMINIO) <input type="checkbox"/>
NOMBRE:		ENTRE LA CALLE:	COMERCIAL <input type="checkbox"/>
CÉDULA PROFESIONAL:		Y LA CALLE:	SERVICIOS <input type="checkbox"/>
DIRECCIÓN:		COLONIA:	INDUSTRIAL <input type="checkbox"/>
DELEGACIÓN:		DICTAMEN DE USO DE SUELO	
TELEFONO:		No. DE FOLIO:	FECHA:
FIRMA:		NORMATIVIDAD	
CORRESPBLE. INGENIERIAS		CONCEPTO	NORMA
NOMBRE:		ALTURA MÁXIMA PERMITIDA	PROYECTO
CÉDULA PROFESIONAL:		COEFICIENTE DE OCUPACIÓN DEL SUELO	OP.
DIRECCIÓN:		COEFICIENTE DE UTILIZACIÓN DEL SUELO	
DELEGACIÓN:		COEFICIENTE DE ABSORCIÓN DEL SUELO	
TELEFONO:		PORCENTAJE DEL ÁREA LIBRE	
FIRMA:		RESTRICCIÓN AL FRENTE	
		CAJONES DE ESTACIONAMIENTO	
		RESTRICCIÓNES DIC. USO DE SUELO	
FIRMA:			

RIVERO BORRELL - GUTIERREZ
ARQUITECTOS

SELO

ESCALA: **VARIAS**

COTAS: **METROS**

CLAVE: **CP-07**

Este plano sustituye a los anteriores
 REVISIÓN - 00 / 07 marzo 2018