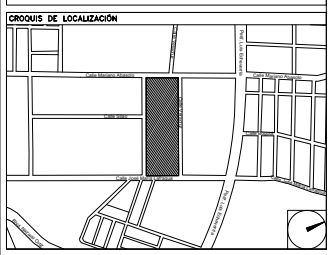


CENTRO DE SERVICIO INFONAVIT / DEL SALTILLO
CALLE JOSÉ MARÍA LA FRAGUA ESQ. CON CALLE VERACRUZ COL. GUANAJUATO ORIENTE, SALTILLO, COAHUILA

PROYECTO EJECUTIVO
DETALLES

- NOTAS GENERALES
1. LAS DIMENSIONES Y COTAS DESCRITAS EN ESTOS DIBUJOS DEBERÁN TENER PRECEDENCIA SOBRE LA E S C A L A .
 2. LOS CONTRATISTAS DEBERÁN VERIFICAR Y SER RESPONSABLES POR TODAS LAS DIMENSIONES Y CONDICIONES EN EL TRABAJO Y RIVERO BORRELL - GUTIERREZ ARQUITECTOS DEBE SER NOTIFICADA DE CUALQUIER VARIACIÓN EN LAS DIMENSIONES Y CONDICIONES INDICADAS EN CADA UNO DE LOS PLANOS.
 3. LAS ESPECIFICACIONES Y DETALLES EN LA ESCALA ADECUADA DEBERÁN SER SOMETIDOS A LA APROBACIÓN POR RIVERO BORRELL - GUTIERREZ ARQUITECTOS PARA PROCEDER A LA FABRICACIÓN DE LOS ELEMENTOS QUE SE INDICAN.
 4. TODAS LAS IDEAS, DISEÑOS, ACOMODOS Y PLANES INDICADOS O REPRESENTADOS EN ESTOS PLANOS PERTENECEN Y SON PROPIEDAD DE RIVERO BORRELL - GUTIERREZ ARQUITECTOS; Y FUERON CREADOS Y DESARROLLADOS PARA SU USO EN RELACIÓN CON EL PROYECTO ESPECIFICADO. NINGUNO DE DICHSOS DISEÑOS, IDEAS, ACOMODOS Y PLANES DEBERÁN SER USADOS Y PRESENTADOS A PERSONAS, FIRMAS O COMPAÑÍAS POR NINGÚN MOTIVO CUALQUIERA QUE SEA SIN EL PERMISO ESCRITO DE RIVERO BORRELL - GUTIERREZ ARQUITECTOS.
 5. CONSULTE LAS FECHAS Y REVISIONES Y PLANES SUBSECUENTES DE CADA PLANO; LOS PLANOS ARQUITECTÓNICOS RIGEN SOBRE LOS PLANOS ESTRUCTURALES, DE INSTALACIONES, ETC., EN CASO DE EXISTIR DISCREPANCIAS, SE CONSULTARÁN CON RIVERO BORRELL - GUTIERREZ ARQUITECTOS.
 6. LAS MODIFICACIONES REALIZADAS EN EL PRESENTE PLANO CANCELAN TODOS LOS ANTERIORES.
 7. TODAS LAS MEDIDAS DE PAÑOS, ÁNGULOS Y NIVELES QUE SE RELACIONEN CON LA INTERSECCIÓN DE CUALQUIER TIPO DE ELEMENTOS DEBERÁN SER VERIFICADOS EN OBRA.
 8. LAS COTAS EN LOS PLANOS QUE CONTIENEN ELEMENTOS DESDOBLADOS REPRESENTAN MEDIDAS EN VERDADERA MAGNITUD, POR LO QUE NO NECESARIAMENTE COINCIDEN CON LAS COTAS EN OTROS PLANOS DONDE LOS MISMOS ELEMENTOS APARECEN EN PROYECCIÓN.



NÚMERO DEL PLANO: _____ NORTE:

UBICACIÓN DEL ARCHIVO: _____



USO ESPECIFICO DEL PREDIO: _____

TIPO DE TRAMITE: _____

DATOS DEL PROPIETARIO		DATOS GENERALES	
NOMBRE: _____	No.: _____	DATOS DEL PREDIO	
CALLE: _____	CLAVE CATASTRAL: _____	ÁREA: _____ M2	USO
COLONIA: _____	LOTE: _____	MEDIDA DEL FRENTE: _____ M	HABITACIONAL <input type="checkbox"/>
DELEGACIÓN: _____	FONDO: _____	DIRECCIÓN: _____	UNIFAMILIAR <input type="checkbox"/>
TELEFONO: _____	No. OFICIAL: _____	CALLE: _____	PLURIFAMILIAR (CONDOMINIO) <input type="checkbox"/>
FIRMA: _____	ENTRE LA CALLE: _____	Y LA CALLE: _____	COMERCIAL <input type="checkbox"/>
DATOS DEL D.R.O	COLONIA: _____	DICTAMEN DE USO DE SUELO	SERVICIOS <input type="checkbox"/>
NOMBRE: _____	DELEGACIÓN: _____	No. DE FOLIO: _____	INDUSTRIAL <input type="checkbox"/>
CÉDULA PROFESIONAL: _____	FECHA: _____	NORMATIVIDAD	
DIRECCIÓN: _____	FIRMA: _____	CONCEPTO	NORMA
TELEFONO: _____	FIRMA: _____	ALTIMA MÁXIMA PERMITIDA	PROYECTO
CORRESPBLE. INGENIERIAS	FIRMA: _____	COEFICIENTE DE OCUPACIÓN DEL SUELO	DEF.
NOMBRE: _____	FIRMA: _____	COEFICIENTE DE UTILIZACIÓN DEL SUELO	
CÉDULA PROFESIONAL: _____	FIRMA: _____	COEFICIENTE DE ABSORCIÓN DEL SUELO	
DIRECCIÓN: _____	FIRMA: _____	PORCENTAJE DEL ÁREA LIBRE	
TELEFONO: _____	FIRMA: _____	RESTRICCIÓN AL FRENTE	
FIRMA: _____	FIRMA: _____	CAJONES DE ESTACIONAMIENTO	
	FIRMA: _____	RESTRICCIONES DIC. USO DE SUELO	

RIVERO BORRELL - GUTIERREZ ARQUITECTOS

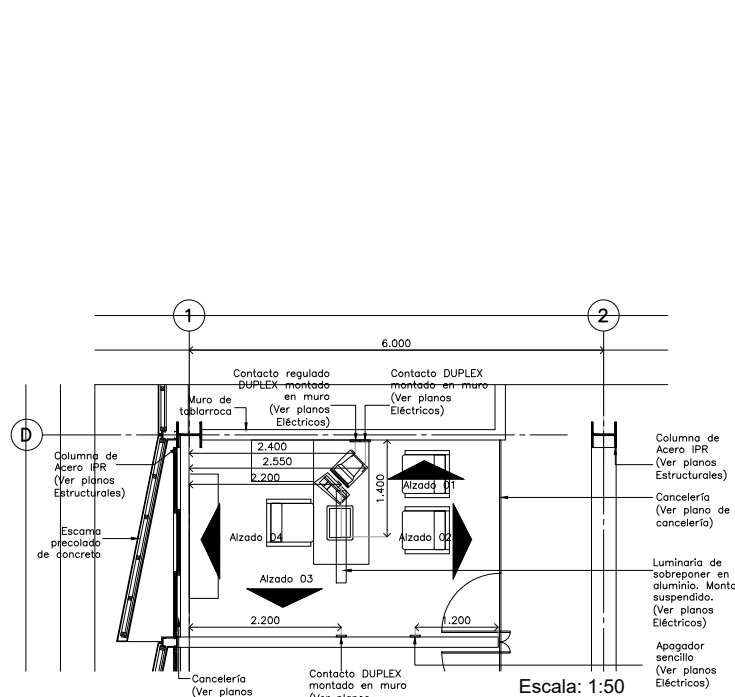
SELLO

ESCALA: **1 : 50**

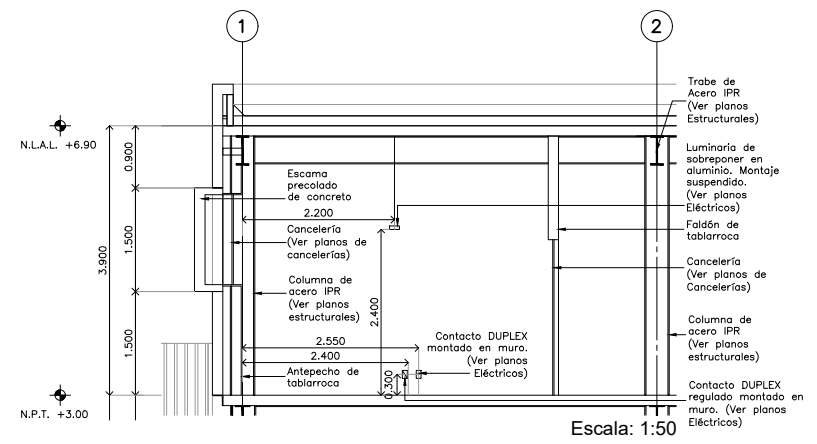
COTAS: **METROS**

CLAVE: **DE-11**

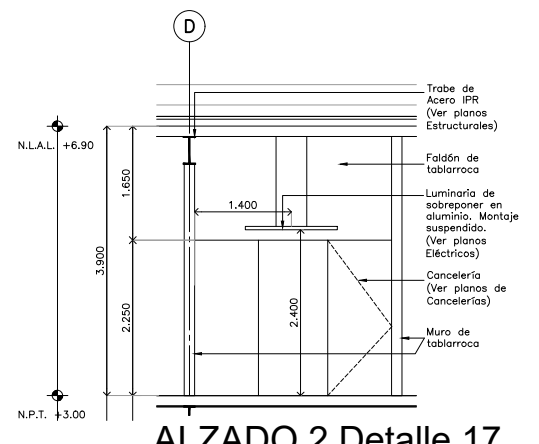
Este plano sustituye a los anteriores
 REVISIÓN - 00 / 07 marzo 2018



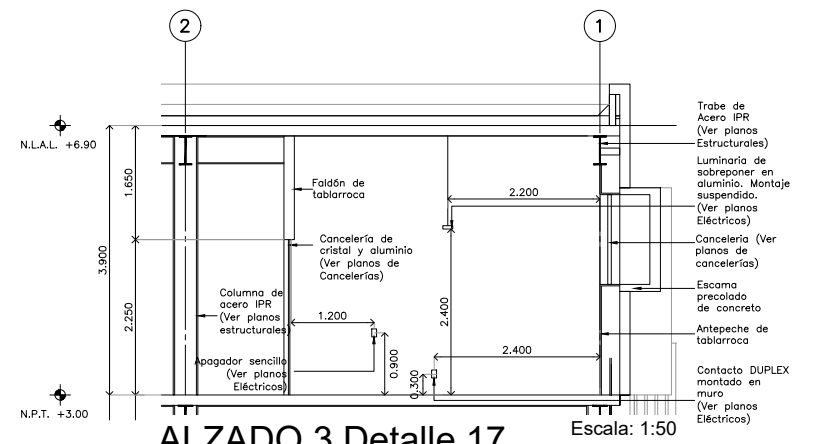
Detalle 17
Gerente Fiscal / Delegación



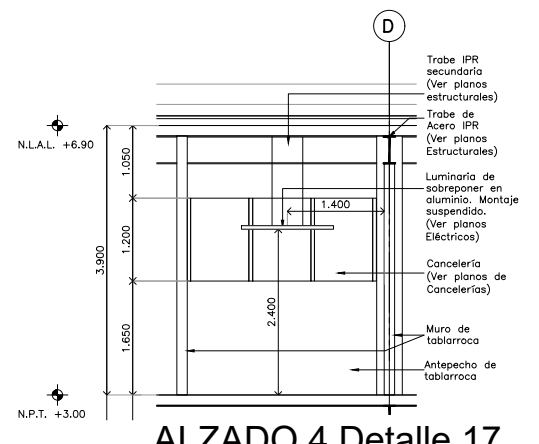
ALZADO 1 Detalle 17



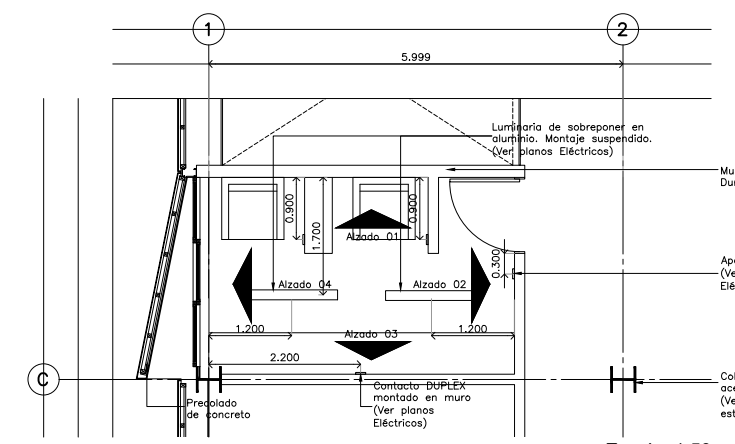
ALZADO 2 Detalle 17



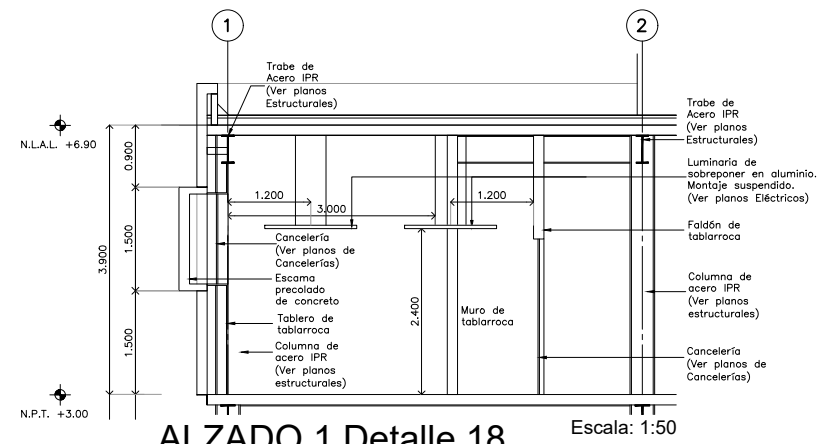
ALZADO 3 Detalle 17



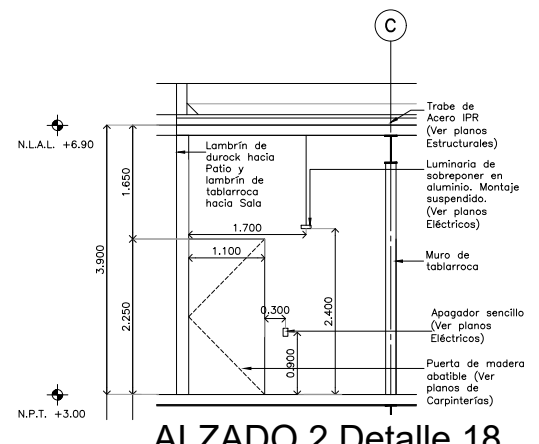
ALZADO 4 Detalle 17



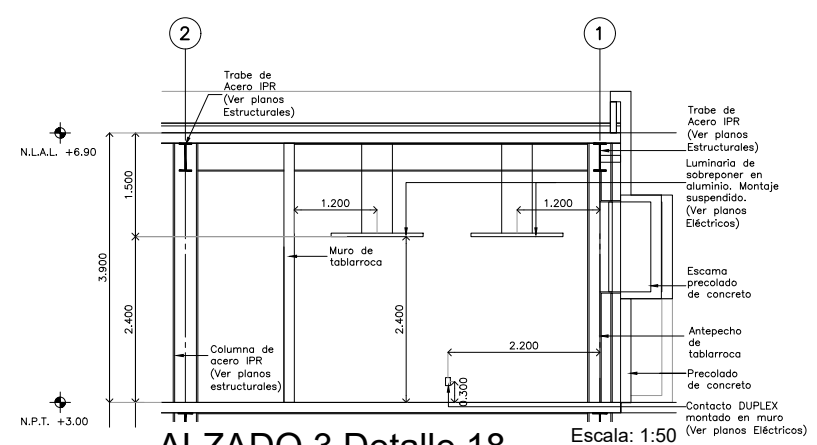
Detalle 18
Sala de Lactancia / Delegación



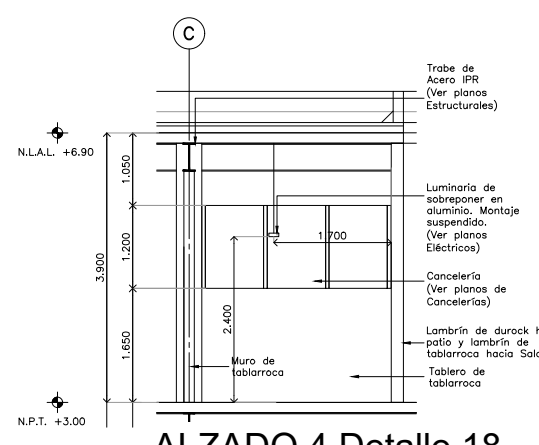
ALZADO 1 Detalle 18



ALZADO 2 Detalle 18



ALZADO 3 Detalle 18



ALZADO 4 Detalle 18