
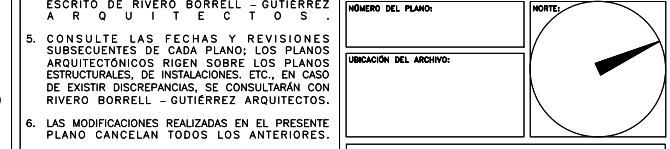


CENTRO DE SERVICIO INFONAVIT / DEL SALTILLO
CALLE JOSÉ MARÍA LA FRAGUA ESQ. CON CALLE VERACRUZ COL. GUANAJUATO ORIENTE, SALTILLO, COAHUILA

PROYECTO EJECUTIVO

DETALLES



USO ESPECIFICO DEL PREDIO:
TIPO DE TRAMITE:

DATOS DEL PROPIETARIO		DATOS GENERALES	
NOMBRE:	No.:	DATOS DEL PREDIO	
CALLE:	DELEGACION:	CLAVE CATASTRAL:	USO:
TELEFONO:	FIRMA:	AREA:	HABITACIONAL <input type="checkbox"/>
DATOS DEL D.R.O		MEDIDA DEL FRENTE:	FONDO:
NOMBRE:	No. OFICIAL:	DIRECCION:	UNIFAMILIAR <input type="checkbox"/>
CEDULA PROFESIONAL:	CALLE:	ENTRE LA CALLE:	PLURIFAMILIAR (CONDOMINIO) <input type="checkbox"/>
DIRECCION:	Y LA CALLE:	COLONIA:	COMERCIAL <input type="checkbox"/>
DELEGACION:	DELEGACION:	DICTAMEN DE USO DE SUELO	SERVICIOS <input type="checkbox"/>
TELEFONO:	FECHA:	INDUSTRIAL <input type="checkbox"/>	
CORRESPBLE. INGENIERIAS		NORMATIVIDAD	
NOMBRE:	CEDULA PROFESIONAL:	CONCEPTO	
DIRECCION:	DELEGACION:	ALTIMA MAXIMA PERMITIDA	NORMA
TELEFONO:	FIRMA:	COEFICIENTE DE OCUPACION DEL SUELO	PROYECTO
		COEFICIENTE DE UTILIZACION DEL SUELO	IMP.
		COEFICIENTE DE ABSORCION DEL SUELO	
		PORCENTAJE DEL AREA LIBRE	
		RESTRICCION AL FRENTE	
		CAJONES DE ESTACIONAMIENTO	
		RESTRICCIONES DEL USO DE SUELO	

RIVERO BORRELL - GUTIERREZ ARQUITECTOS

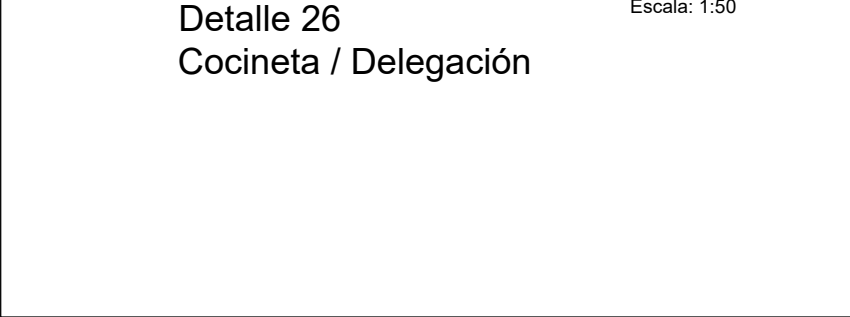
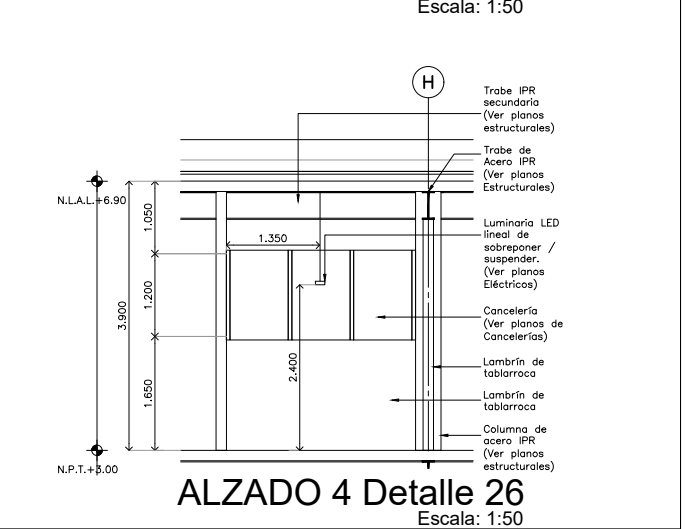
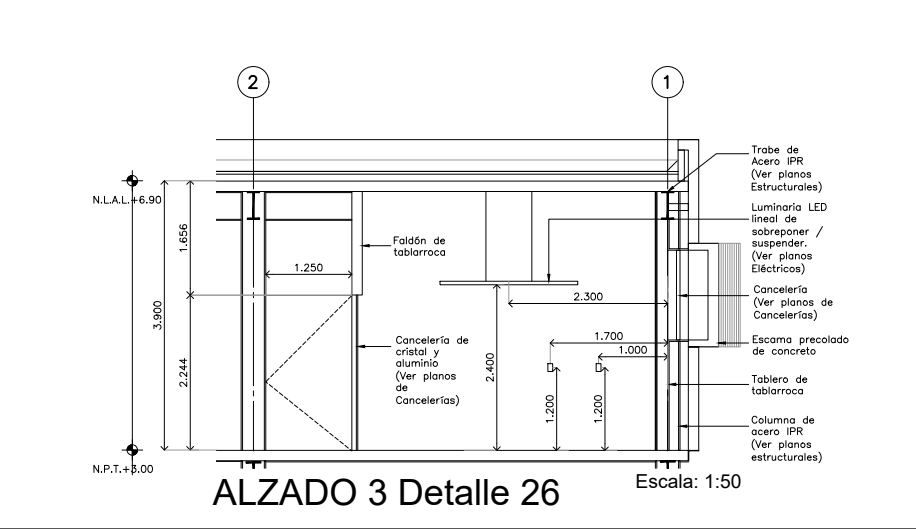
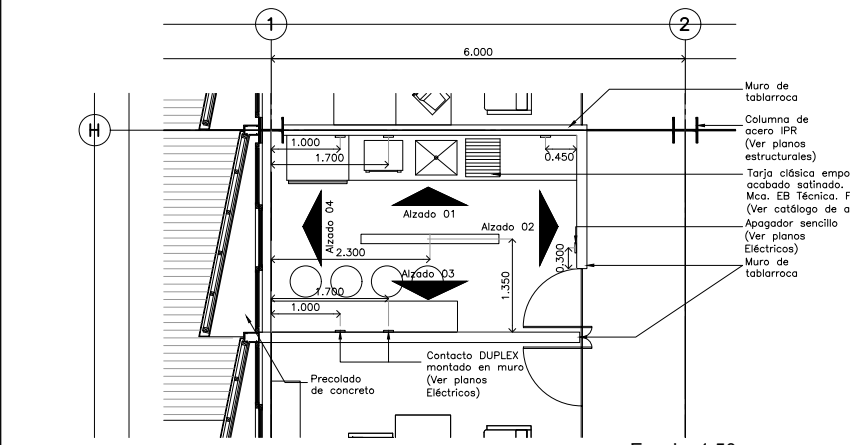
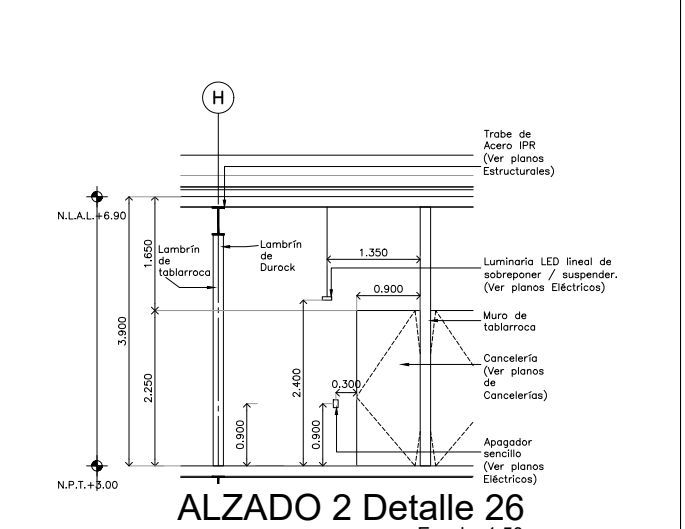
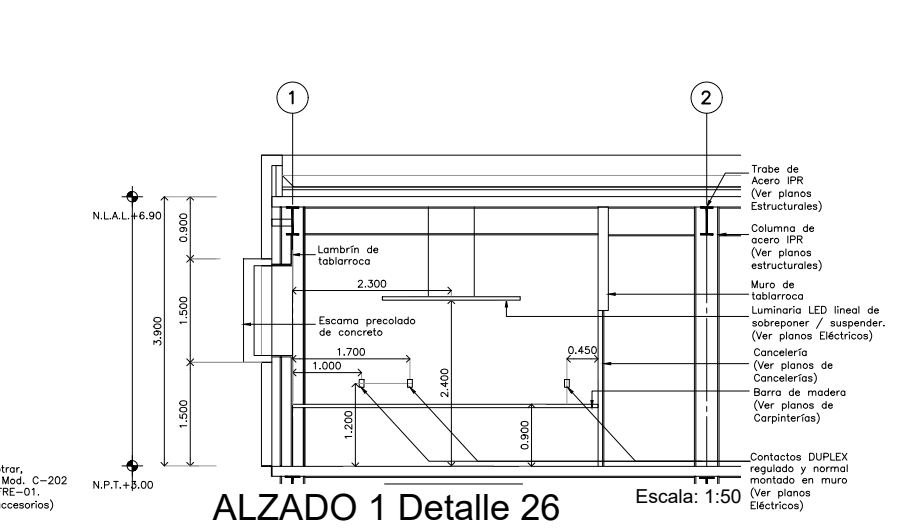

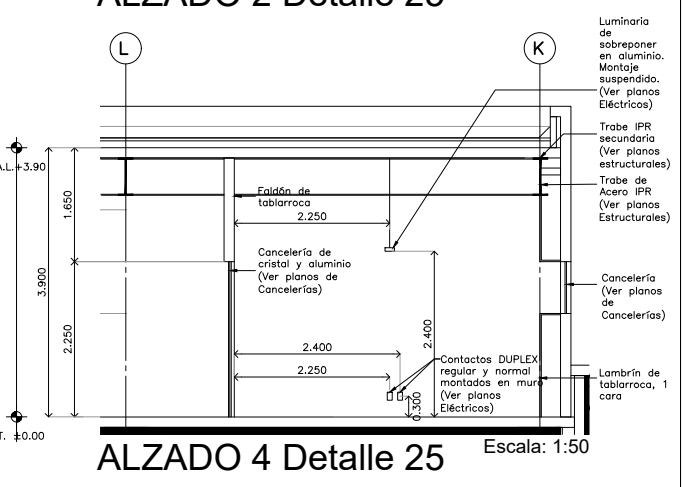
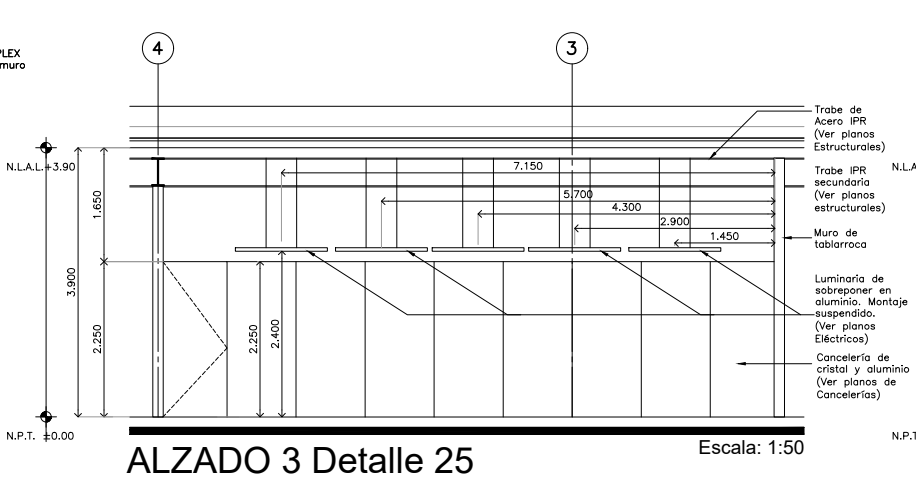
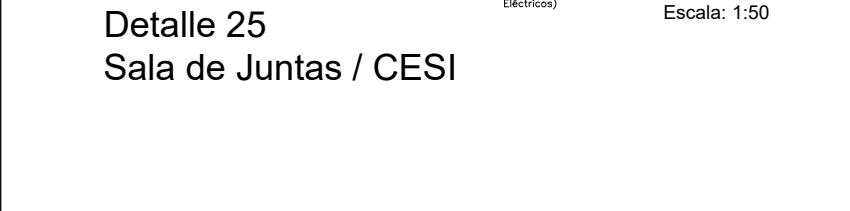
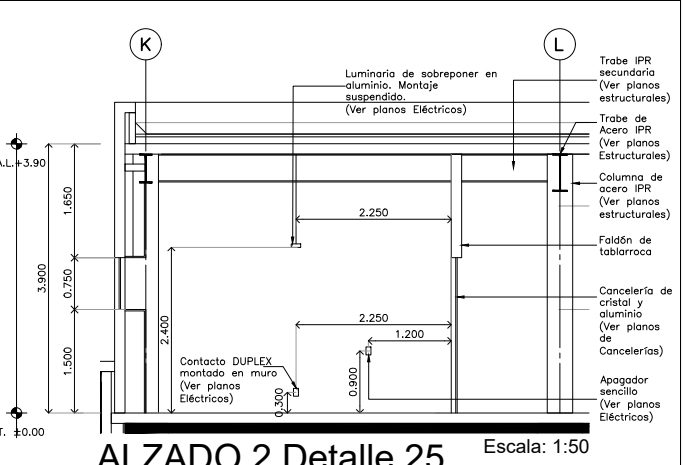
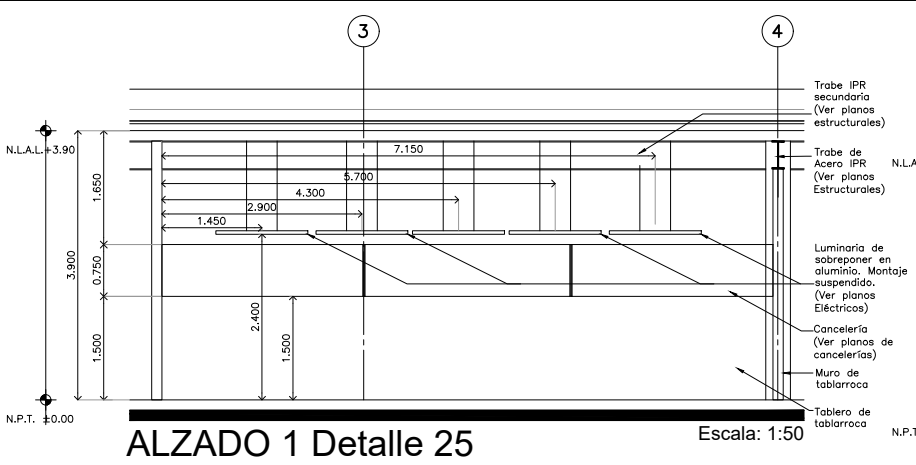
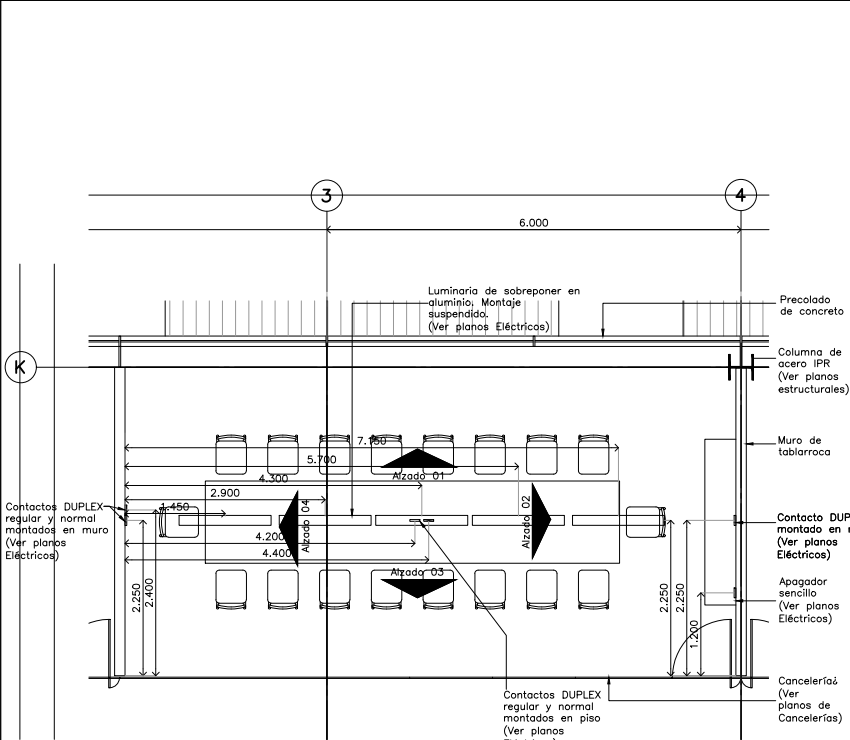
SELLO

ESCALA: 1 : 50

COTAS: METROS

CLAVE: DE-15

Este plano sustituye a los anteriores
 REVISION - 00 / 07 marzo 2018



Detalle 25 Sala de Juntas / CESI

Detalle 26 Cocineta / Delegación

ALZADO 1 Detalle 25 Escala: 1:50

ALZADO 2 Detalle 25 Escala: 1:50

ALZADO 3 Detalle 25 Escala: 1:50

ALZADO 4 Detalle 25 Escala: 1:50

ALZADO 1 Detalle 26 Escala: 1:50

ALZADO 2 Detalle 26 Escala: 1:50

ALZADO 3 Detalle 26 Escala: 1:50

ALZADO 4 Detalle 26 Escala: 1:50