

CROQUIS DE LOCALIZACIÓN

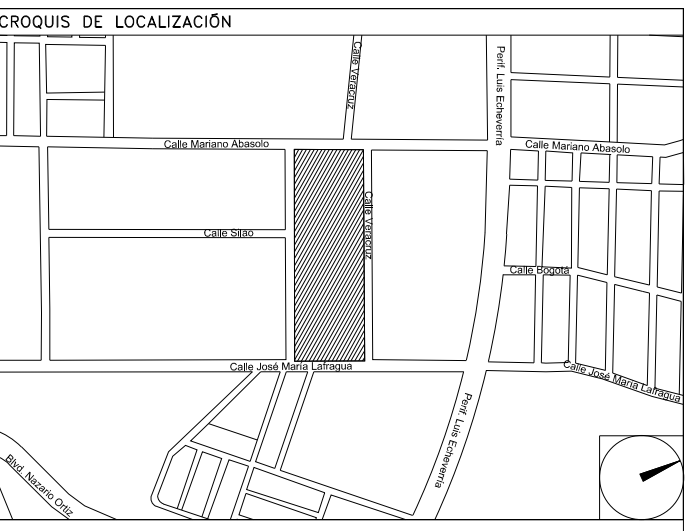


**CENTRO DE SERV. INFONAVIT Y DELEGACIÓN CESI / DELEGACIÓN / SALTILLO**

**C. Jose Ma. La Fragua Esq. Con C. Veracruz, Col. Guanajuato Oriente, Saltillo Coahuila.**

**PROYECTO EJECUTIVO AIRE ACONDICIONADO**

- NOTAS.GENERALES:**
1. LAS BASES DE LOS EQUIPOS SERAN A BASE DE UNA PLANCHA CORRIDA DE CONCRETO ARMADO DE 20 CMS DE ESPESOR COMO MINIMO, DE 250 Kg/cm<sup>2</sup>. LAS CUALES SE COORDINARAN CON ESTRUCTURA Y ARQUITECTURA, PARA REVISION Y UBICACION FINAL.
  2. LAS COTAS RIGEN AL DIBUJO
  3. TODAS LAS DIMENSIONES DEBERAN SER VERIFICADAS EN SITO
  4. ES OBLIGACION DEL CONTRATISTA DEL SISTEMA DE AIRE ACONDICIONADO, VERIFICAR TODAS LAS DIMENSIONES Y CONDICIONES MOSTRADAS EN LOS PLANOS, NOTIFICANDO A LA COORDINADORA DE OBRA CUALQUIER DISCREPANCIA Y/O CONFLICTO RELACIONADO CON EL PROYECTO. EL TRABAJO EN EL AREA DEL PROBLEMA SERA SUSPENDIDO HASTA SER APROBADO POR LA COORDINADORA DE OBRA.
  5. TODAS LAS DIMENSIONES PARA NIVELES ARQUITECTONICOS DEBERAN DE SER VERIFICADAS POR EL INGENIERO ESTRUCTURISTA
  6. PARA DIMENSIONES ESTRUCTURALES VERIFICAR CON INGENIERIA CIVIL.
  7. ELEMENTOS COMO BASES DE EQUIPOS, SOPORTES DE TUBERIAS DE AGUA REFRIGERADA, ASI COMO SUS ELEMENTOS DE FIJACION A MUROS Y LOSAS, SERAN VERIFICADAS POR LA PARTE ESTRUCTURAL, APROBANDO DICHS ELEMENTOS
  8. CUALQUIER ELEMENTO DE SOPORTERIA, BASES, ANCLAJES, SERAN CON TRATAMIENTO PARA SOPORTAR AMBIENTE SALINO.
  9. LAS BASES DE LAS UNIDADES CONDENSADORAS ESTARAN PINTADAS EN NEGRO, CON PINTURA RESISTENTE A AMBIENTE SALINO
  10. LAS BASES DE LAS UNIDADES MANEJADORAS, UNIDADES PAQUETE, ESTARAN A 0.80 cms, s.n.l., CON ANCLAJES ANTITORMENTA
  11. LAS BASES DE LOS VENTILADORES TIPO HONGO, ESTARAN INSTALADOS A 0.60 cms, s.n.l., CON ANCLAJES ANTITORMENTA



**BASES DE EQUIPOS EN AZOTEA**

NUMERO DEL PLANO:  
SA-E-PL-AA-004-01

FECHA: 00-00-00 ACOTACION: MTS ESCALA: 1:50

UBICACION DEL ARCHIVO:

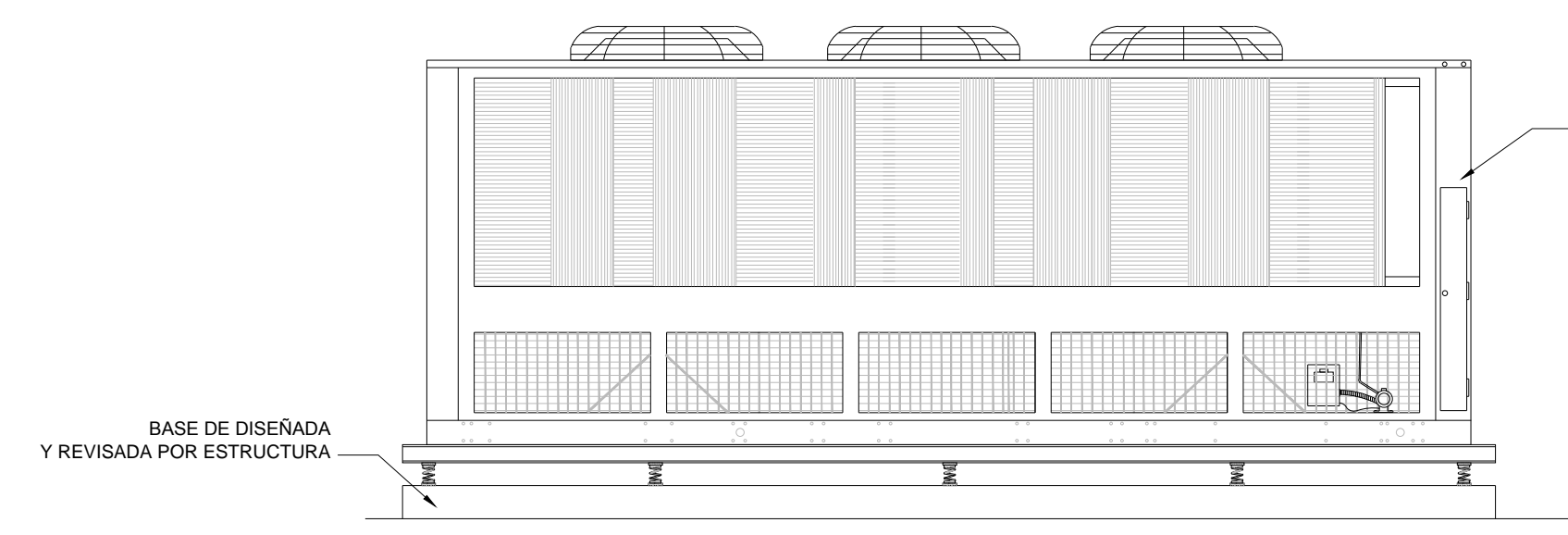


**USO ESPECIFICO DEL PREDIO:**

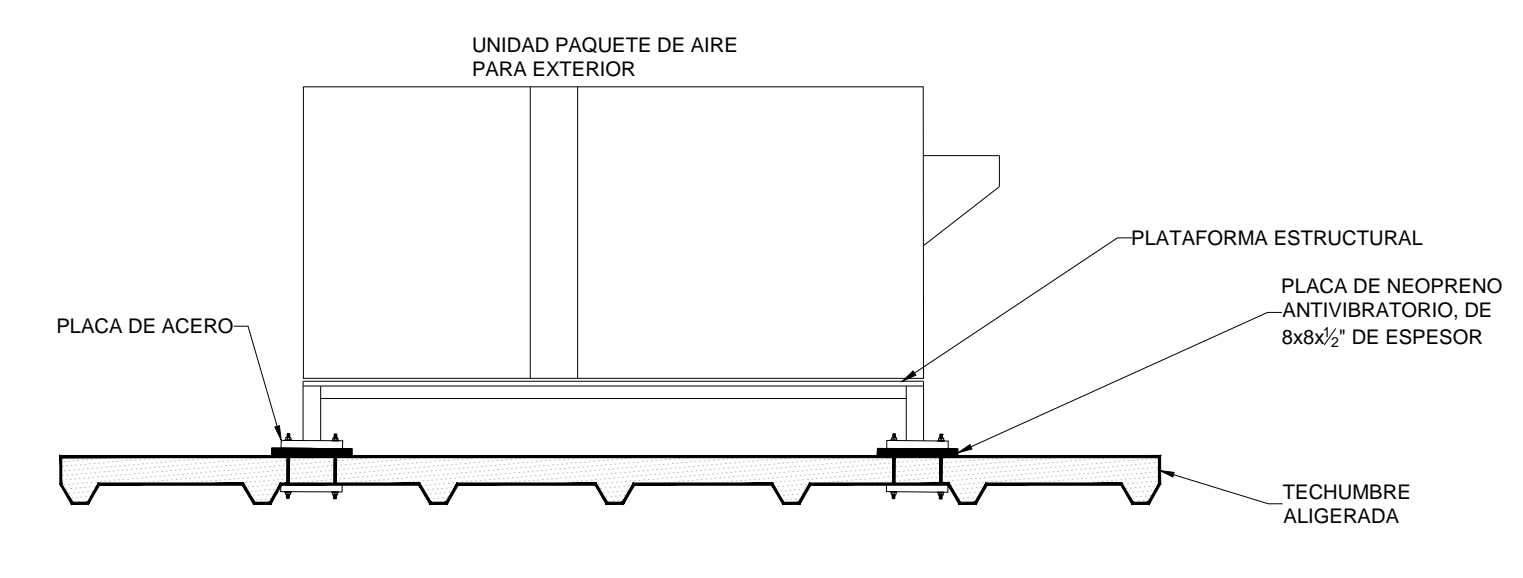
**TIPO DE TRAMITE:**

<b>DATOS DEL PROPIETARIO</b>		<b>DATOS DEL PREDIO</b>		<b>USO</b>
NOMBRE:	No.:	CLAVE CATASTRAL:	AREA: M2.	HABITACIONAL <input type="checkbox"/>
CALLE:		CONDOMINIO:	LOTES:	UNIFAMILIAR <input type="checkbox"/>
DELEGACION:		MEDIDA DEL FRENTE:	FONDO: m	PLURIFAMILIAR (CONDOMINIO) <input type="checkbox"/>
TELEFONO:		DIRECCION:	No OFICIAL:	COMERCIAL <input type="checkbox"/>
FIRMA:		CALLE:		SERVICIOS <input type="checkbox"/>
<b>DATOS DEL D.R.O</b>		<b>DICTAMEN DE USO DE SUELO</b>		INDUSTRIAL <input type="checkbox"/>
NOMBRE:		FECHA:		
CEDULA PROFESIONAL:		<b>NORMATIVIDAD</b>		
DIRECCION:		<b>CONCEPTO</b>		
TELEFONO:		ALTIMA MAXIMA PERMITIDA	NORMA	PROYECTO
FIRMA:		COEFICIENTE DE OCUPACION DEL SUELO		
<b>CORRESPBLE. INGENIERIAS</b>		COEFICIENTE DE UTILIZACION DEL SUELO		
NOMBRE:		COEFICIENTE DE ABSORCION DEL SUELO		
CEDULA PROFESIONAL:		PORCENTAJE DEL AREA LIBRE		
DIRECCION:		RESTRICCION AL FRENTE		
TELEFONO:		CAJONES DE ESTACIONAMIENTO		
FIRMA:		RESTRICCIONES DIC. USO DE SUELO		
<b>RESPONSABLE DE INSTALACION</b>				
NOMBRE:				
CEDULA PROFESIONAL:				
DIRECCION:				
TELEFONO:				
FIRMA:				

DISTRIBUCION DE BASES DE EQUIPOS PLANTA AZOTEA N.L.A.L. +3.90m ESC: 1/50



UNIDAD GENERADORA DE AGUA REFRIGERADA ENFRIADA POR AIRE ESC: 5/E



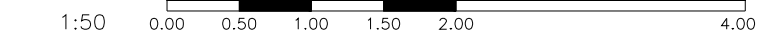
DETALLE DE BASE DE UNIDAD PAQUETE DE AIRE PARA EXTERIOR ESC: 5/E

NOTA: LAS BASES, ANCLAJES, UBICACION FINAL DE LA UNIDAD, SERA PROPUESTA Y REVISADA POR LA PARTE ESTRUCTURAL Y APROBADA POR EL CLIENTE FINAL Y EL DISEÑADOR DE AIRE ACONDICIONADO

**SIMBOLOGIA**

	UGAR-XX	UNIDAD GENERADORA DE AGUA REFRIGERADA
	UMA-XX	UNIDAD MANEJADORA DE AIRE
	BAR-XX	BOMBA DE AGUA REFRIGERADA
	UC-XX	UNIDAD CONDENSADORA HORIZONTAL
	TEXP-01	TANQUE DE EXPANSION DE MEMBRANA
	TSA-01	TANQUE SEPARADOR DE AIRE
	VE-XX	VENTILADOR DE EXTRACCION TIPO HONGO
		BASES DE EQUIPOS
	C.A.A.	CONTRATISTA AIRE ACONDICIONADO
	C.E.	CONTRATISTA ELECTRICO
	C.C.	CONTRATISTA DE CONTROL
	C.H.	CONTRATISTA HIDRAULICO

AIRE ACONDICIONADO BASES DE EQUIPOS



PLANO APTO PARA CONSTRUCCION

**RIVERO BORRELL - GUTIERREZ ARQUITECTOS ingenor**

**DATOS DE LA CONSTRUCCION**

CONCEPTO	A. CONSTRUIDA	OBRA NUEVA	REGULARIZACION	LICENCIA ANTERIOR	NO LIC.	FECHA	METROS
SOTANO							
PLANTA BAJA							
1er NIVEL							
MEZZANINE							
2do. NIVEL							
3er NIVEL							
VOLADOS							
ESTACIONAMIENTO							
OTROS							
TOTAL DE M <sup>2</sup>							
BARDEO ML							
ALINEAMIENTO ML							
DEMOLICION							

ESCALA: 1:50

COTAS: METROS

CLAVE: AA-04 C

Este plano sustituye a los anteriores

REVISION - 05 07 sept 2018

**SELLO**