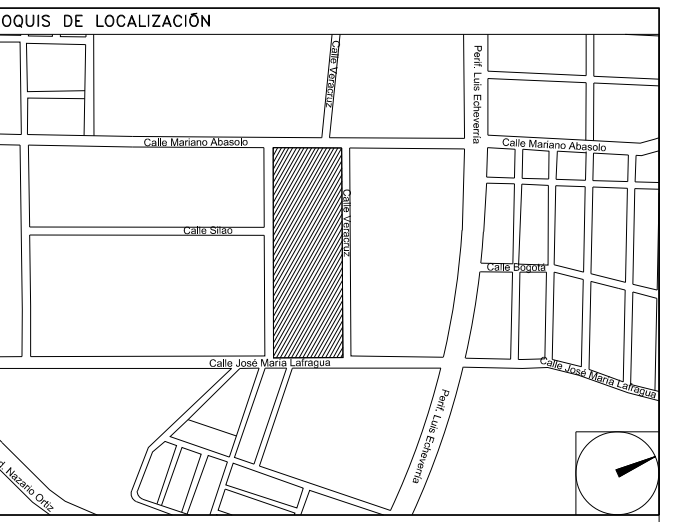


**CENTRO DE SERV. INFONAVIT Y DELEGACIÓN  
CESI / DELEGACIÓN / SALTILLO**

**C. Jose Ma. La Fragua Esq. Con C. Veracruz,  
Col. Guanajuato Oriente, Saltillo Coahuila.**

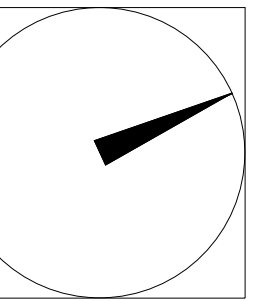
**PROYECTO EJECUTIVO  
INSTALACIÓN PLUVIAL**



**DRENAJE PLUVIAL  
PLANO LLAVE**

NÚMERO DEL PLANO:  
SA-E-PL-HP-000-00

FECHA: 00-00-00  
ACOTACION: MTS  
ESCALA: 1:250



**USO ESPECÍFICO  
DEL PREDIO:**  
**TIPO DE TRAMITE:**

**DATOS DEL PROPIETARIO**

**NOMBRE:** No.:  
**CALLE:**  
**COLONIA:**  
**DELEGACIÓN:**  
**TELEFONO:**  
**FIRMA:**

**DATOS DEL D.R.O**  
**NOMBRE:** XX  
**CEDULA PROFESIONAL:** XX  
**DIRECCIÓN:** XX  
**DELEGACIÓN:** XX  
**TELEFONO:** XX  
**FIRMA:**

**DATOS GENERALES**

**DATOS DEL PREDIO**

**CLAVE CATASTRAL:** AREA: M2. LOTE: m.  
**CONDOMINIO:** MEDIDA DEL FRENTE: FONDO: m. No OFICIAL: m.  
**DIRECCIÓN:** ENTRE LA CALLE: Y LA CALLE.  
**CALLE:** No OFICIAL: m.  
**COLONIA:** DELEGACIÓN: m.  
**DICTAMEN DE USO DE SUELO** No. DE FOLIO: FECHA:

**USO**

HABITACIONAL   
UNIFAMILIAR   
PLUSFAMILIAR (CONDOMINIO)   
COMERCIAL   
SERVICIOS   
INDUSTRIAL

**CORRESPBLE. INGENIERIAS**

**NOMBRE:** XX  
**CEDULA PROFESIONAL:** XX  
**DIRECCIÓN:** XX  
**DELEGACIÓN:** XX  
**TELEFONO:** XX  
**FIRMA:**

**NORMATIVIDAD**

CONCEPTO	NORMA	PROYECTO	DEF.
ALTURA MAXIMA PERMITIDA			
COEFICIENTE DE OCUPACION DEL SUELO			
COEFICIENTE DE ABSORCIÓN DEL SUELO			
PORCENTAJE DEL AREA LIBRE			
RESTRICCIÓN AL FRENTE			
CAJONES DE ESTACIONAMIENTO			
RESTRICCIÓN DIC. USO DE SUELO			

**DATOS DEL D.R.O**

**NOMBRE:** ..  
**CEDULA PROFESIONAL:** .. COL.  
**DIRECCIÓN:** ..  
**DELEGACIÓN:** ..  
**TELEFONO:** ..  
**FIRMA:** ..

**RIVERO BORRELL - GUTIERREZ** ingenor  
**ARQUITECTOS**

**DATOS DE LA CONSTRUCCION**

CONCEPTO	A. CONSTRUCCION		B. OBRAS NUEVAS		C. REGULARIZACION		LICENCIA ANTERIOR	
	Nº	FECHA	Nº	FECHA	Nº	FECHA	Nº	FECHA
SOTANO								
PLANTA BAJA								
1er NIVEL								
MEZZANINE								
2do. NIVEL								
3er NIVEL								
VOLADOS								
ESTACIONAMIENTO								
OTROS								
TOTAL DE M <sup>2</sup>								
BARDEO ML.								
ALINEAMIENTO ML.								
DEMOLICION								

ESCALA:  
1 : 250

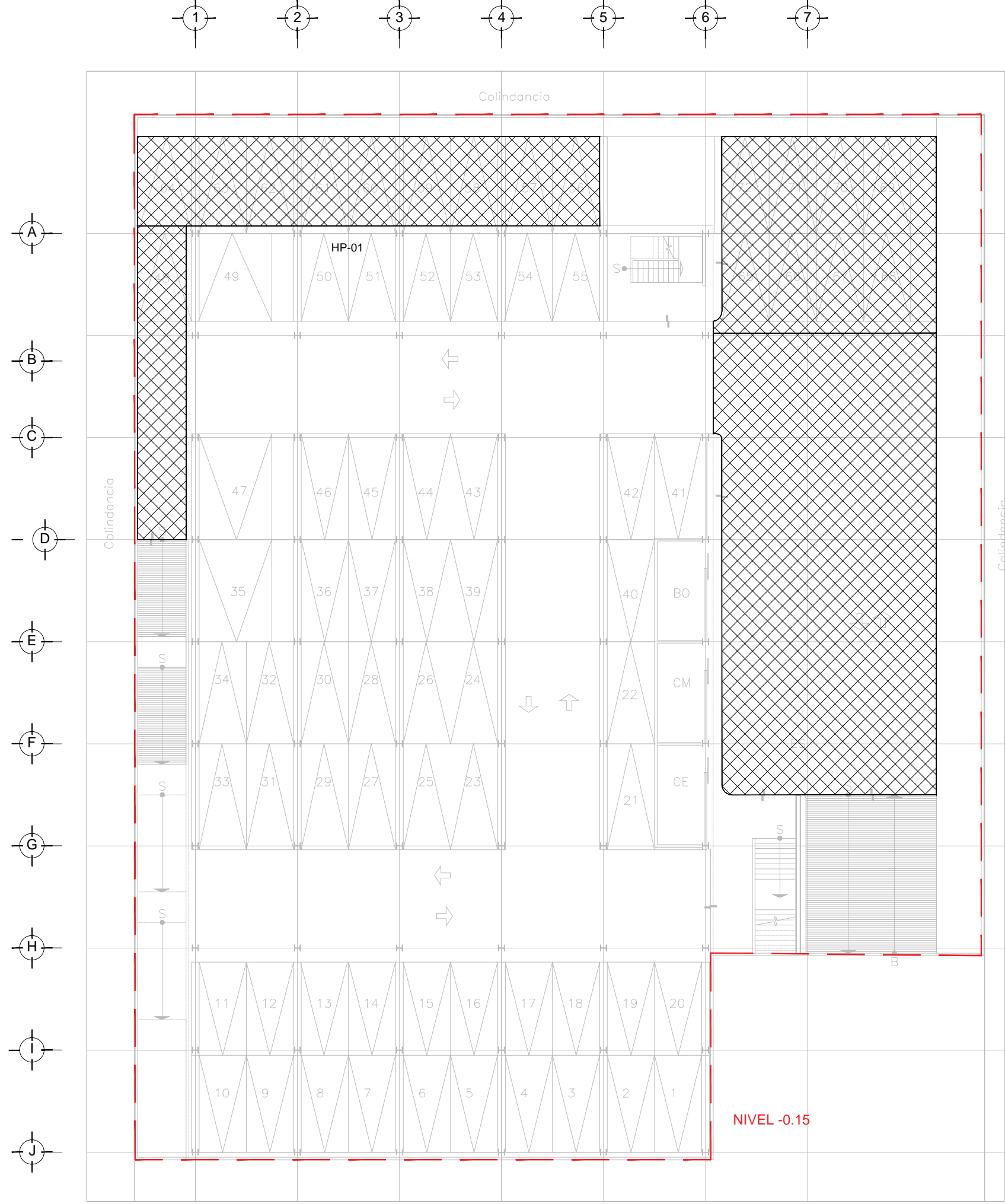
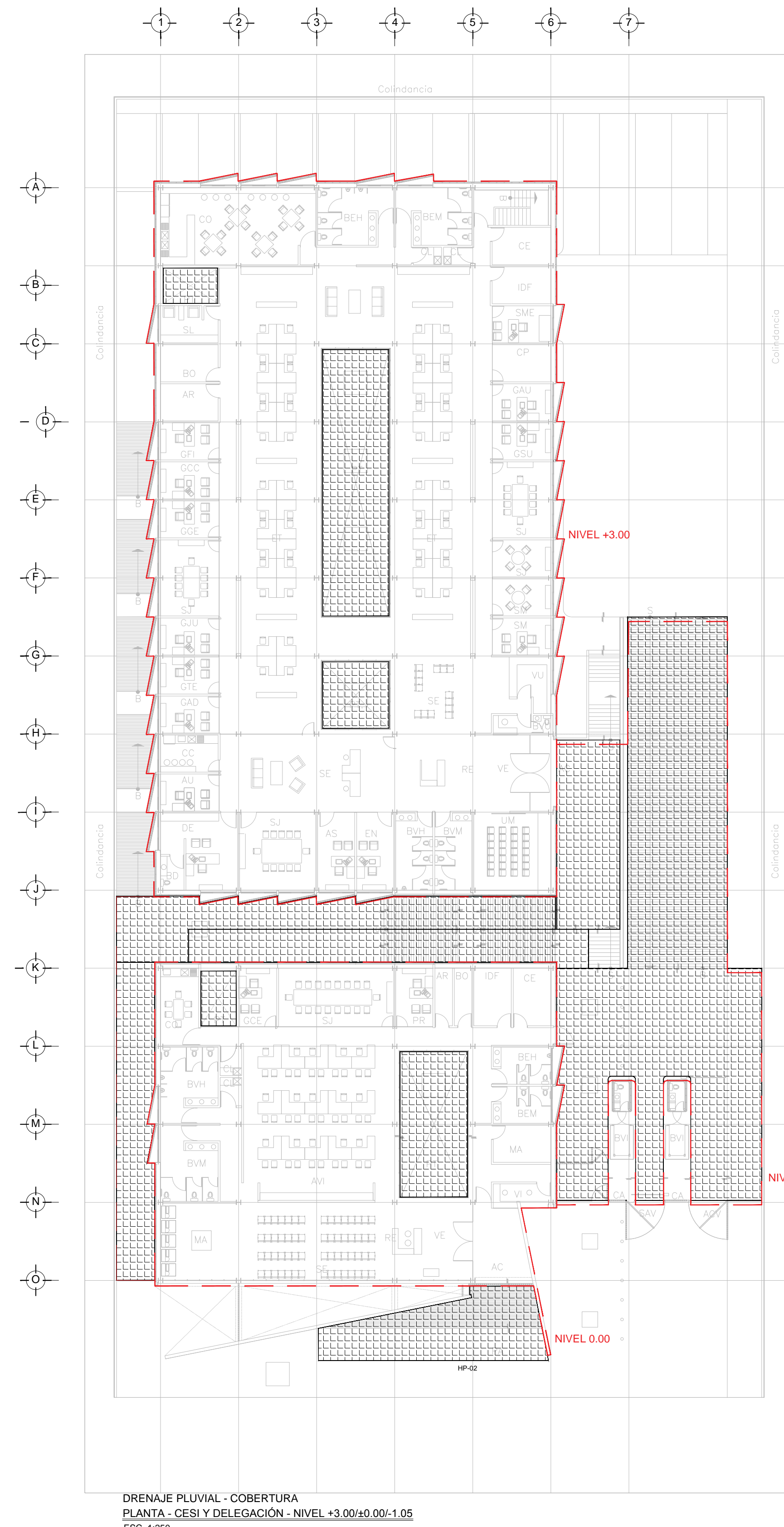
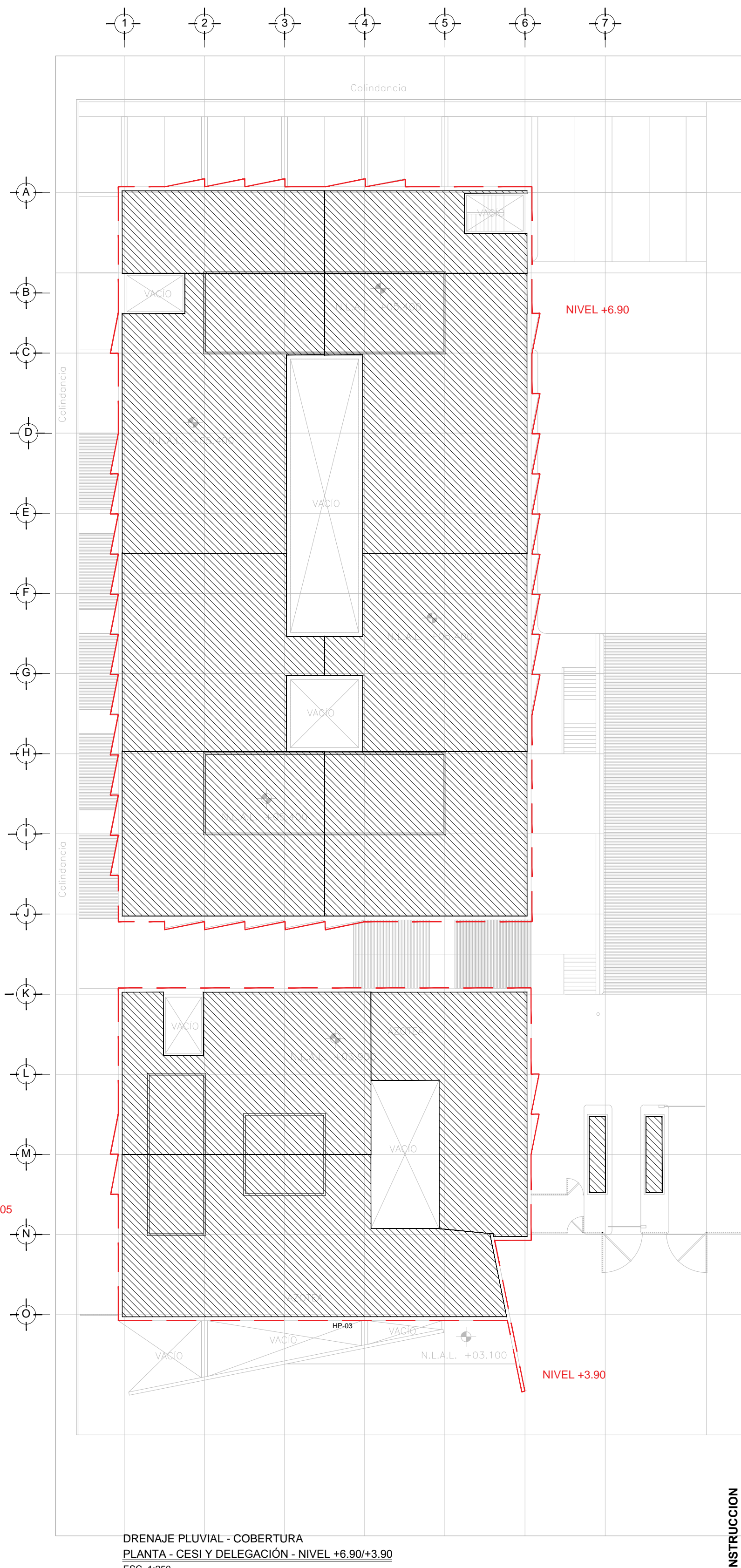
COTAS:  
METROS

CLAVE:  
HP-00

**SELLO**

Este plano sustituye a los anteriores  
**REVISIÓN - 00** **6 marzo 2018**

PLANO APTO PARA CONSTRUCCION



**NÚMERO DE PLANO**

	HP-01
	HP-02
	HP-03