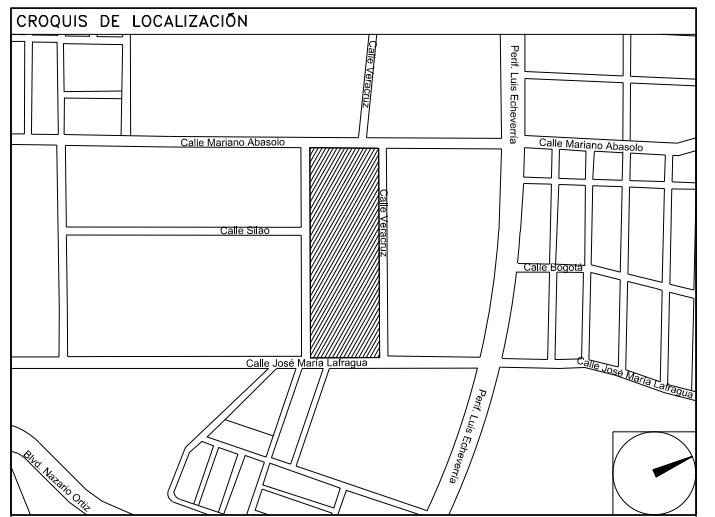


**CENTRO DE SERV. INFONAVIT Y DELEGACIÓN  
CESI / DELEGACIÓN / SALTILLO**

**C. Jose Ma. La Fragua Esq. Con C. Veracruz,  
Col. Guanajuato Oriente, Saltillo Coahuila.**

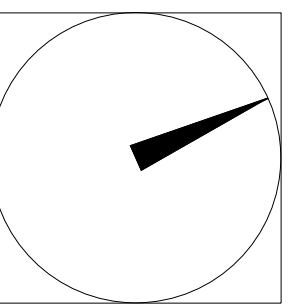
**PROYECTO EJECUTIVO  
INSTALACIÓN PCI**



SISTEMA DE PROTECCION CONTRA INCENDIO  
PLANO LLAVE

NUMERO DEL PLANO:  
SA-E-PL-PCI-000-00

FECHA: 00-00-00 ACOTACION: MTS ESCALA: 1:250  
UBICACION DEL ARCHIVO:



USO ESPECIFICO  
DEL PREDIO:

TIPO DE TRAMITE:

**DATOS DEL PROPIETARIO**

NOMBRE: No.:  
CALLE:  
COLONIA:  
DELEGACION: XX  
TELEFONO:  
FIRMA:

**DATOS DEL D.R.O**

NOMBRE: XX  
CEDULA PROFESIONAL: XX  
DIRECCION: XX  
DELEGACION: XX  
TELEFONO: XX  
FIRMA:

**CORRESPBLE. INGENIERIAS**

NOMBRE: XX  
CEDULA PROFESIONAL: XX  
DIRECCION: XX  
DELEGACION: XX  
TELEFONO: XX  
FIRMA:

**DATOS DEL D.R.O**

NOMBRE: ..  
CEDULA PROFESIONAL: .. COL.  
DIRECCION: ..  
DELEGACION: ..  
TELEFONO: ..  
FIRMA:

**DATOS GENERALES**

**DATOS DEL PREDIO**

CLAVE CATASTRAL:  
CONDOMINIO: AREA: M2.  
MEDIDA DEL FRENTE: FONDO: m  
DIRECCION: No OFICIAL:  
CALLE: ENTRE LA CALLE: Y LA CALLE:  
COLONIA: DELEGACION: XX  
DICTAMEN DE USO DE SUELO  
No. DE FOLIO: FECHA:

**USO**

HABITACIONAL   
UNIFAMILIAR   
PLURIFAMILIAR (CONDOMINIO)   
COMERCIAL   
SERVICIOS   
INDUSTRIAL

**NORMATIVIDAD**

CONCEPTO	NORMA	PROYECTO	DEF.
ALTURA MAXIMA PERMITIDA			
COEFICIENTE DE OCUPACION DEL SUELO			
COEFICIENTE DE UTILIZACION DEL SUELO			
COEFICIENTE DE ABSORCION DEL SUELO			
PORCENTAJE DE AREA LIBRE			
RESTRICCION AL FRENTE			
CAJONES DE ESTACIONAMIENTO			
RESTRICCIONES DIC. USO DE SUELO			

**RIVERO BORRELL - GUTIERREZ ingenor**  
**ARQUITECTOS**

**DATOS DE LA CONSTRUCCION**

CONCEPTO	A. CONSTRUCCION		OBRAS NUEVAS		REGULARIZACION		LICENCIA ANTERIOR	
	NO. LIC	FECHA	NO. LIC	FECHA	NO. LIC	FECHA	NO. LIC	FECHA
SOTANO								
PLANTA BAJA								
1er NIVEL								
MEZZANINE								
2do. NIVEL								
3er NIVEL								
VOLADOS								
ESTACIONAMIENTO								
OTROS								
TOTAL DE M <sup>2</sup>								
BARDEO ML.								
ALINEAMIENTO ML.								
DEMOLICION								

ESCALA:

1:250

COTAS:

METROS

CLAVE:

PC-00

Este plano sustituye a los anteriores

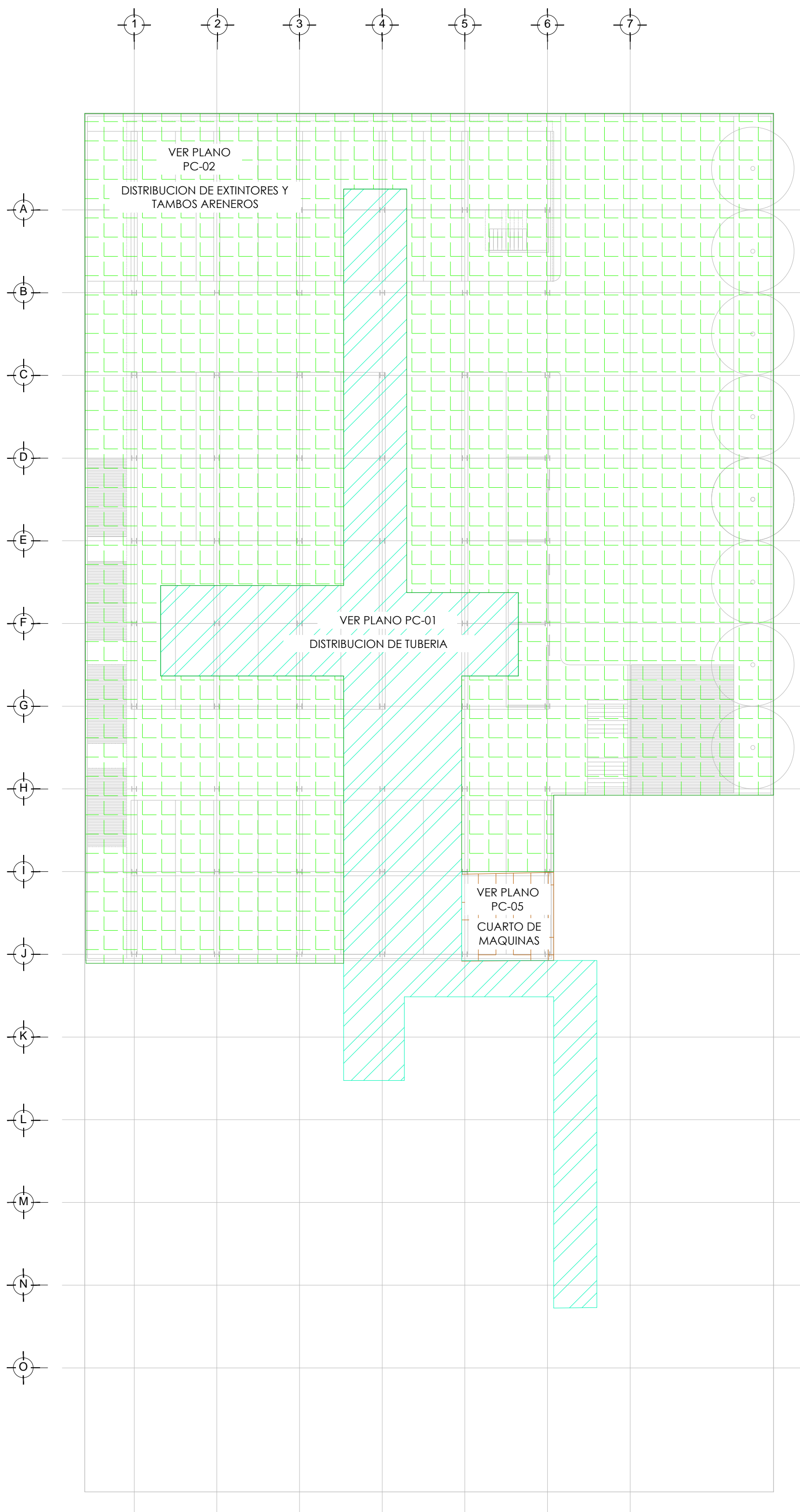
REVISION - 00

6 marzo 2018

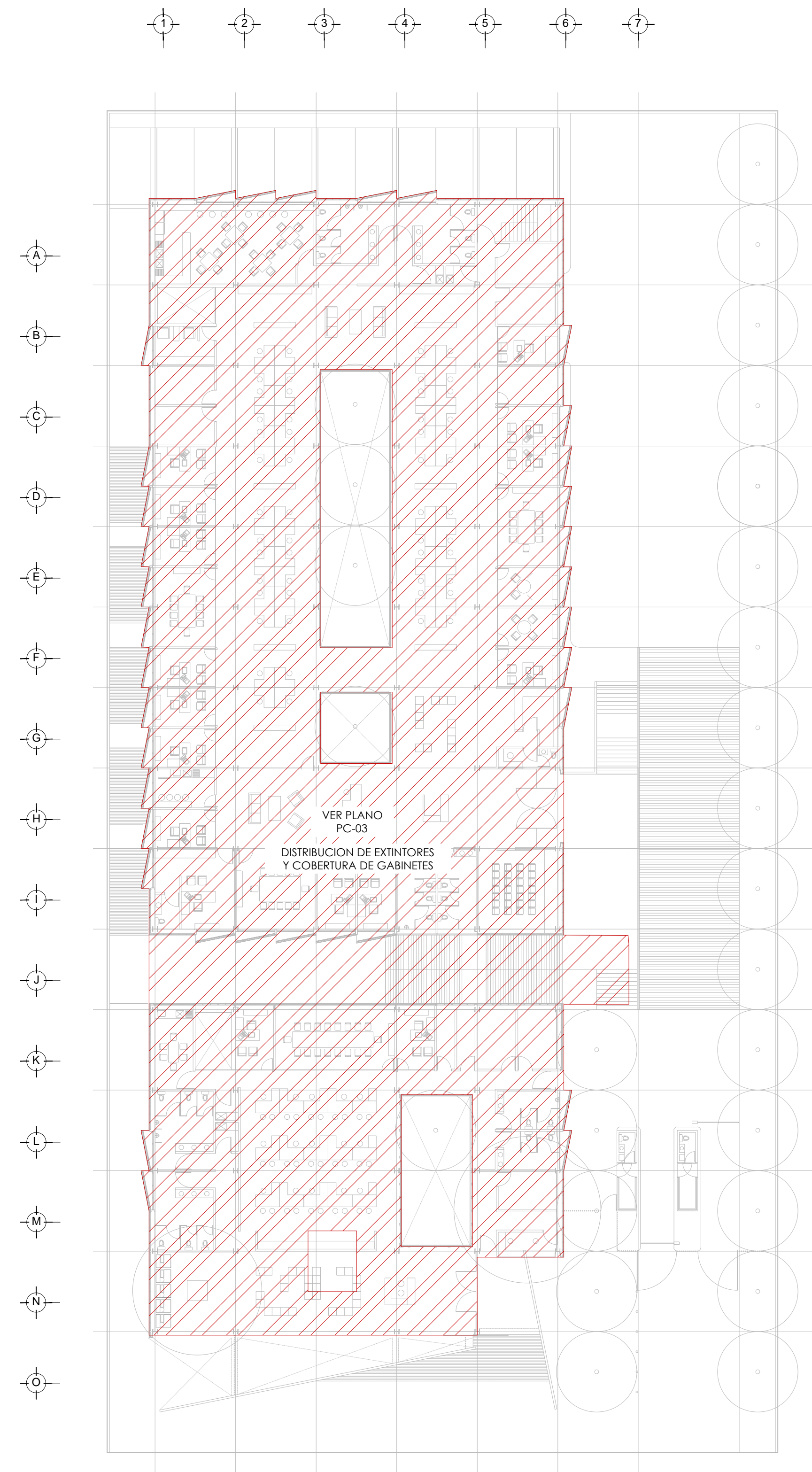
**SELLO**

**SELLO**

PLANO APTO PARA CONSTRUCCION



PLANTA DE ESTACIONAMIENTO- NIVEL -0.15  
ESC. 1:250



PLANTA CESI Y DELEGACION - NIVEL 0.00 Y +3.00  
ESC. 1:250

NUMERO DE PLANO	
	PC-01
	PC-02
	PC-03
	PC-05