

CENTRO DE SERV. INFONAVIT Y DELEGACIÓN CESI / DELEGACIÓN / SALTILLO

C. Jose Ma. La Fragua Esq. Con C. Veracruz, Col. Guanajuato Oriente, Saltillo Coahuila.

PROYECTO EJECUTIVO INSTALACIÓN PCI

NOTAS GENERALES

EXTINTOR: SERÁ DEL TIPO ABC, CON CAPACIDAD DE 9 KG. DE POLVO QUÍMICO.

- 1.- DIMENSIONES EN METROS.
- 2.- ELEVACIONES EN METROS.

NOMENCLATURA:

- E-# - EXTINTOR - NUMERO DE EXTINTOR
- G-# - GABINETE - NUMERO DE GABINETE
- T-# - TAMBO ARENERO - NUMERO DE TAMBO



SISTEMA DE PROTECCION CONTRA INCENDIO DISTRIBUCION DE EXTINTORES

NUMERO DEL PLANO:
SA-E-PL-PCI-002-00

FECHA: 09-09-00 ACOTACION: MTS ESCALA: 1:125

UBICACION DEL ARCHIVO:



USO ESPECIFICO DEL PREDIO:
TIPO DE TRAMITE:

DATOS DEL PROPIETARIO

NOMBRE: No.:
CALLE:
COLONIA:
DELEGACION:
TELEFONO:
FIRMA:

DATOS DEL D.R.O

NOMBRE: XX
CEDULA PROFESIONAL: XX
DIRECCION: XX
DELEGACION: XX
TELEFONO: XX
FIRMA:

CORRESPBLE. INGENIERIAS

NOMBRE: XX
CEDULA PROFESIONAL: XX
DIRECCION: XX
DELEGACION: XX
TELEFONO: XX
FIRMA:

DATOS DEL D.R.O

NOMBRE: ..
CEDULA PROFESIONAL: .. COL.
DIRECCION: ..
DELEGACION:
TELEFONO:
FIRMA:

DATOS GENERALES

DATOS DEL PREDIO		USO
CLAVE CATASTRAL:	AREA: M2.	HABITACIONAL <input type="checkbox"/>
CONDominio:	LOTES: m	UNIFAMILIAR <input type="checkbox"/>
MEDIDA DEL FRENTE:	FONDO: m	PLURIFAMILIAR (CONDominio) <input type="checkbox"/>
DIRECCION:	No OFICIAL:	COMERCIAL <input type="checkbox"/>
CALLE:		SERVICIOS <input type="checkbox"/>
ENTRE LA CALLE Y LA CALLE:		INDUSTRIAL <input type="checkbox"/>
COLONIA:		
DELEGACION:		
DICTAMEN DE USO DE SUELO	FECHA:	
No. DE FOLIO:		

NORMATIVIDAD

CONCEPTO	NORMA	PROYECTO	DEF.
ALTURA MAXIMA PERMITIDA			
COEFICIENTE DE OCUPACION DEL SUELO			
COEFICIENTE DE UTILIZACION DEL SUELO			
COEFICIENTE DE ABSORCION DEL SUELO			
PORCENTAJE DEL AREA LIBRE			
RESTRICCION AL FRENTE			
CAJONES DE ESTACIONAMIENTO			
RESTRICCIONES DIC. USO DE SUELO			

RIVERO BORRELL - GUTIERREZ ingenor ARQUITECTOS

DATOS DE LA CONSTRUCCION

CONCEPTO	A. CONSTRUCCION	OBRA NUEVA	REGULARIZACION	LICENCIA ANTERIOR
	No. LIC	FECHA	METROS	
SOTANO				
PLANTA BAJA				
1er NIVEL				
MEZZANINE				
2do. NIVEL				
3er NIVEL				
VOLADOS				
ESTACIONAMIENTO				
OTROS				
TOTAL DE M ²				
BARDEO ML				
ALINEAMIENTO ML				
DEMOLICION				

ESCALA: 1:125

COTAS: METROS

CLAVE: PC-02

Este plano sustituye a los anteriores

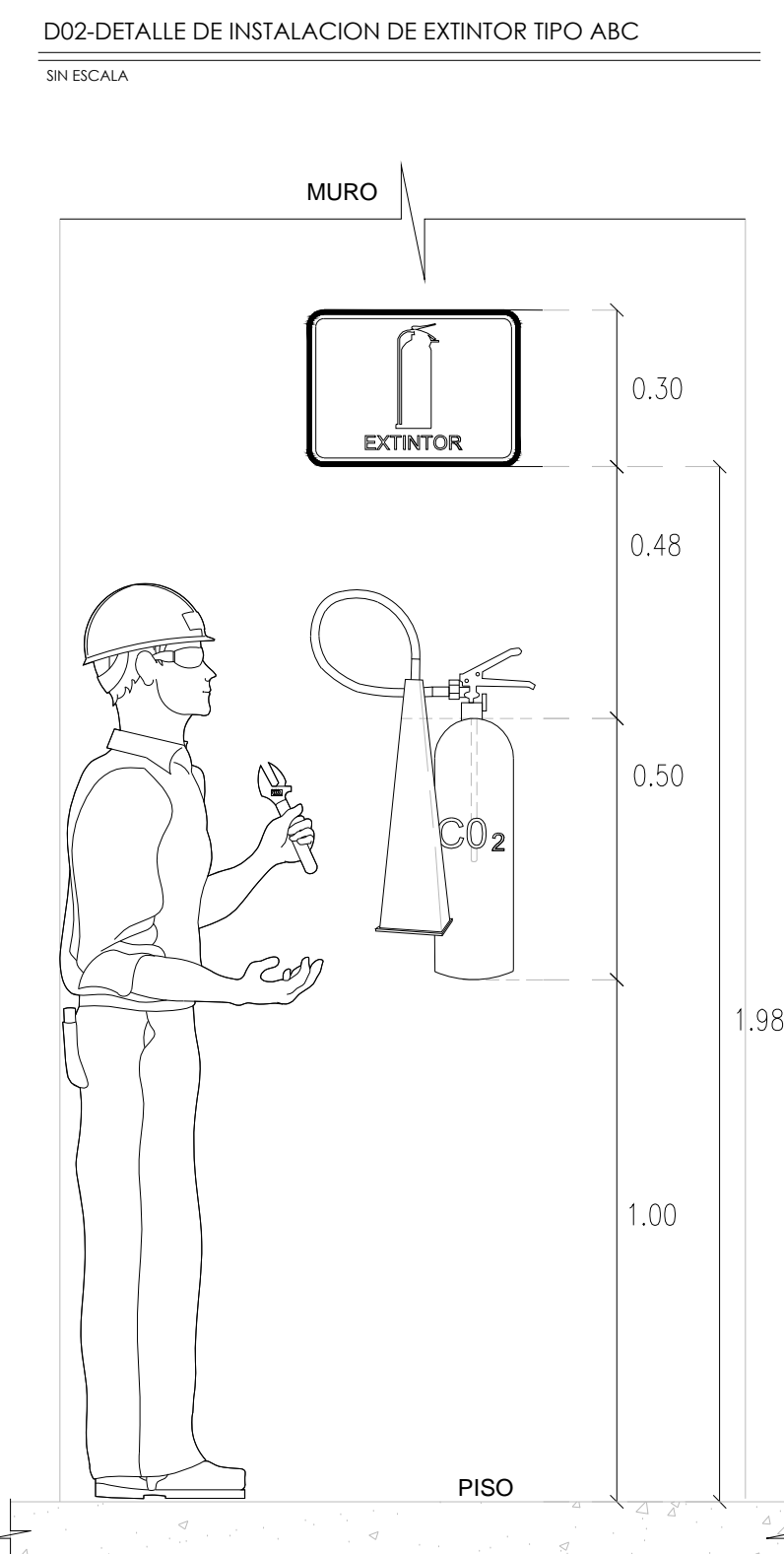
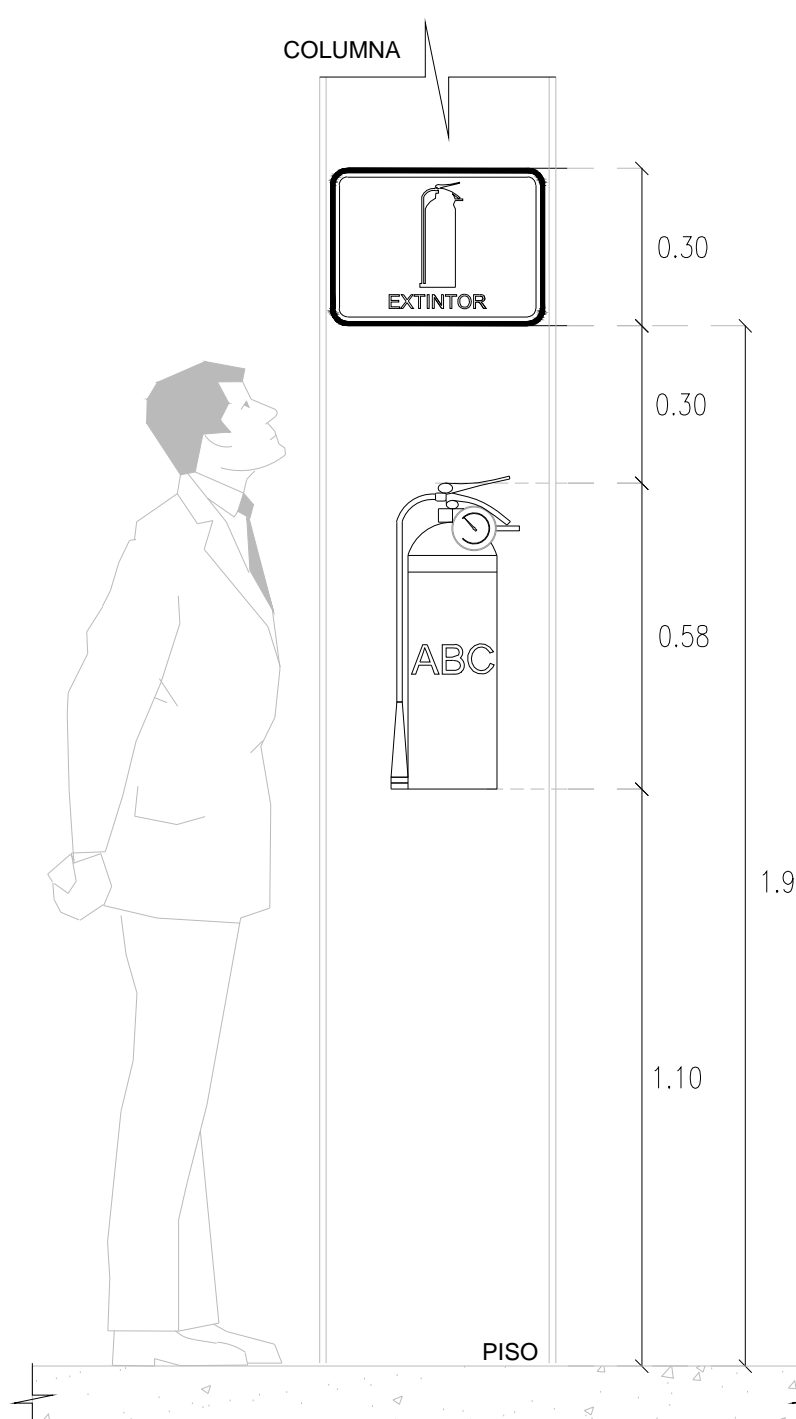
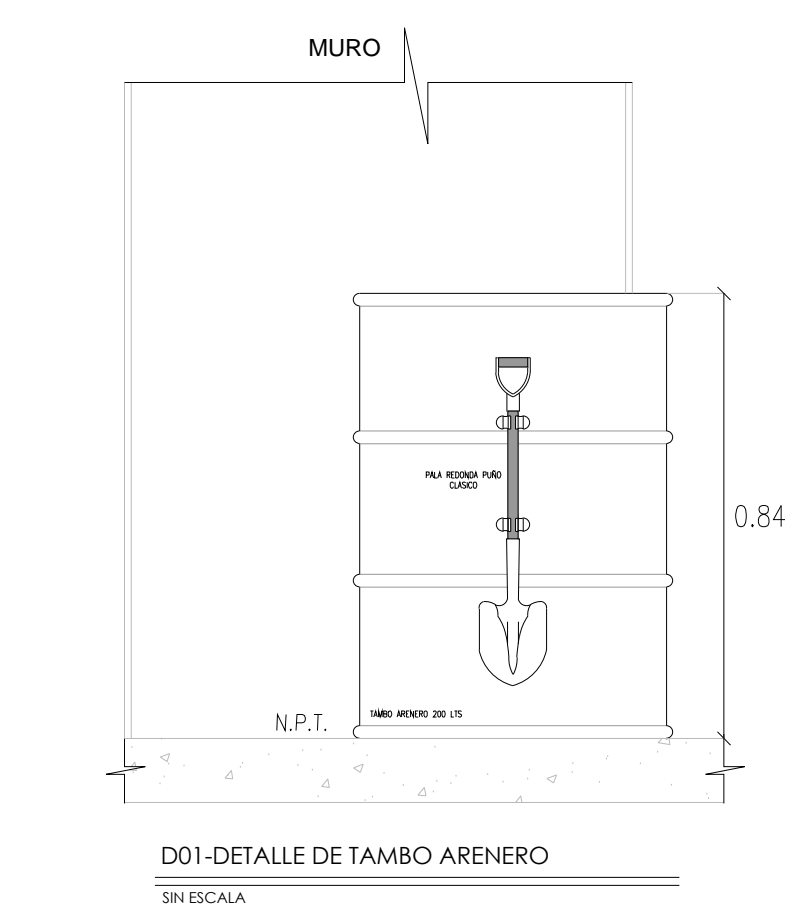

REVISIÓN - 00

6 marzo 2018

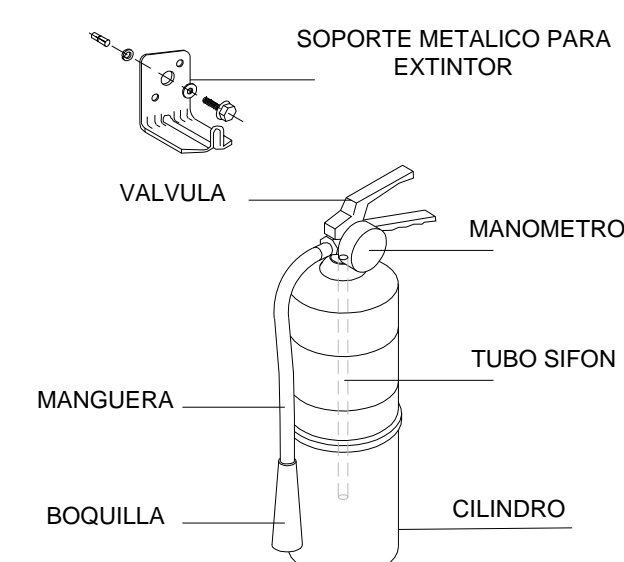
PLANO APTO PARA CONSTRUCCION

SELLO

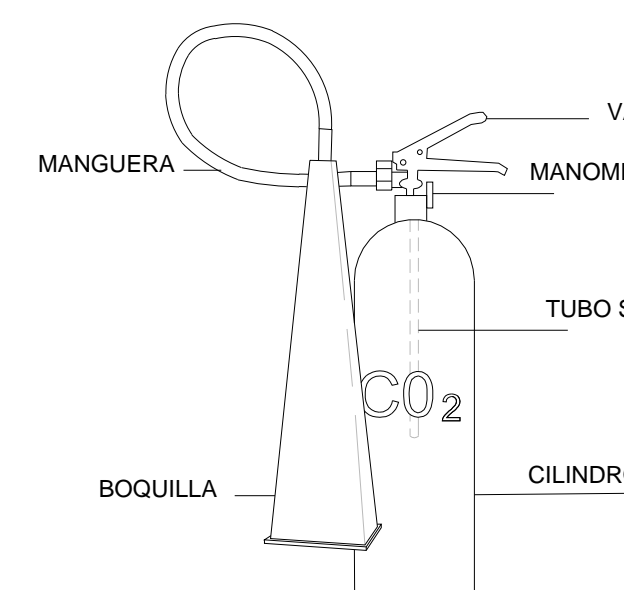
SELLO



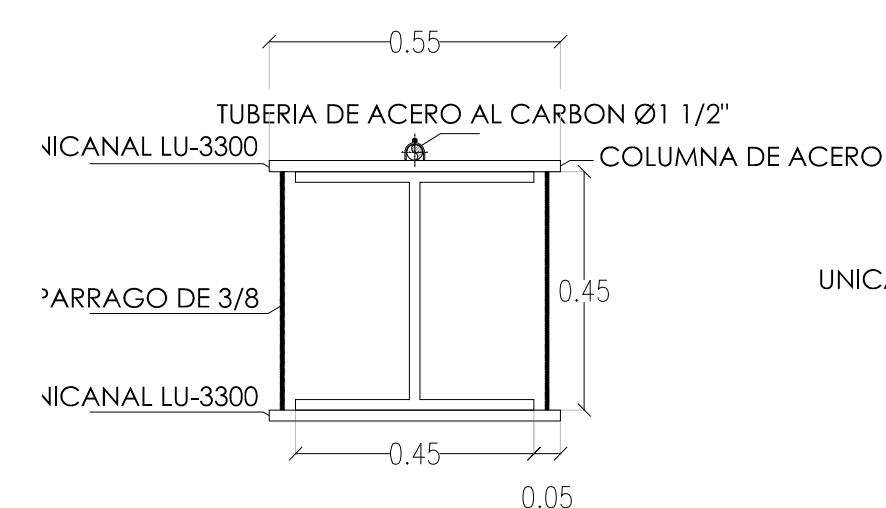
DISTRIBUCION DE EXTINTORES Y TAMBO ARENERO - NIVEL -0.15 SISTEMA DE PROTECCION CONTRA INCENDIO
ESCALA: 1:125



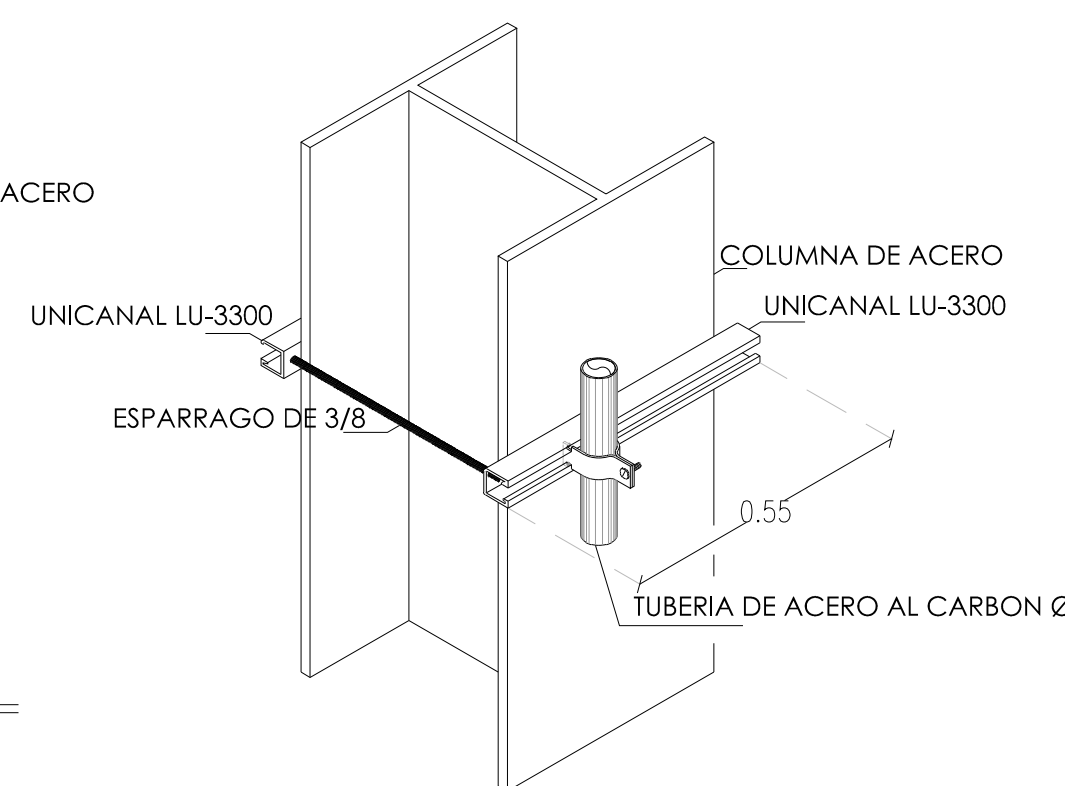
D06- DETALLE DE EXTINTOR TIPO ABC
SIN ESCALA



D05- DETALLE DE EXTINTOR TIPO ABC
SIN ESCALA



D04- DETALLE DE FIJACION DE EXTINTOR EN COLUMNA
SIN ESCALA



D03-DETALLE DE INSTALACION DE EXTINTOR CO2
SIN ESCALA