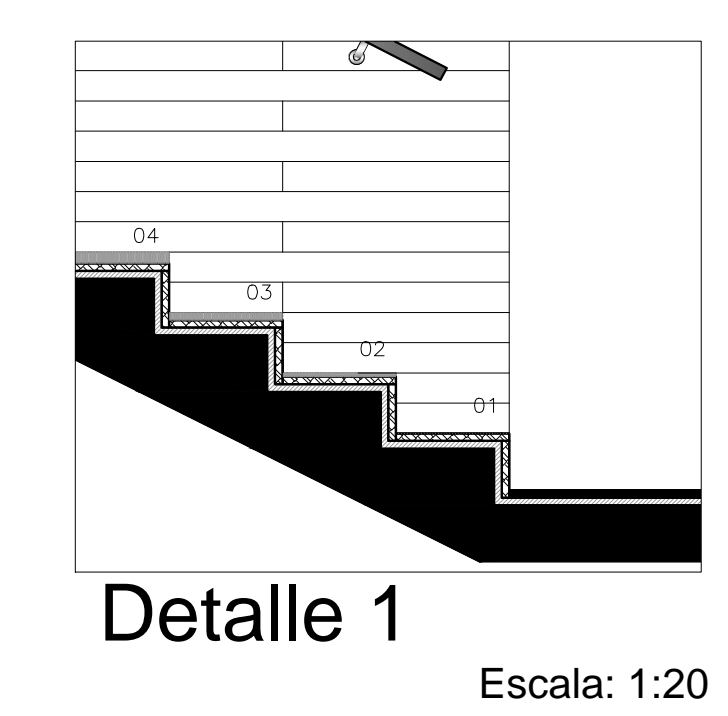
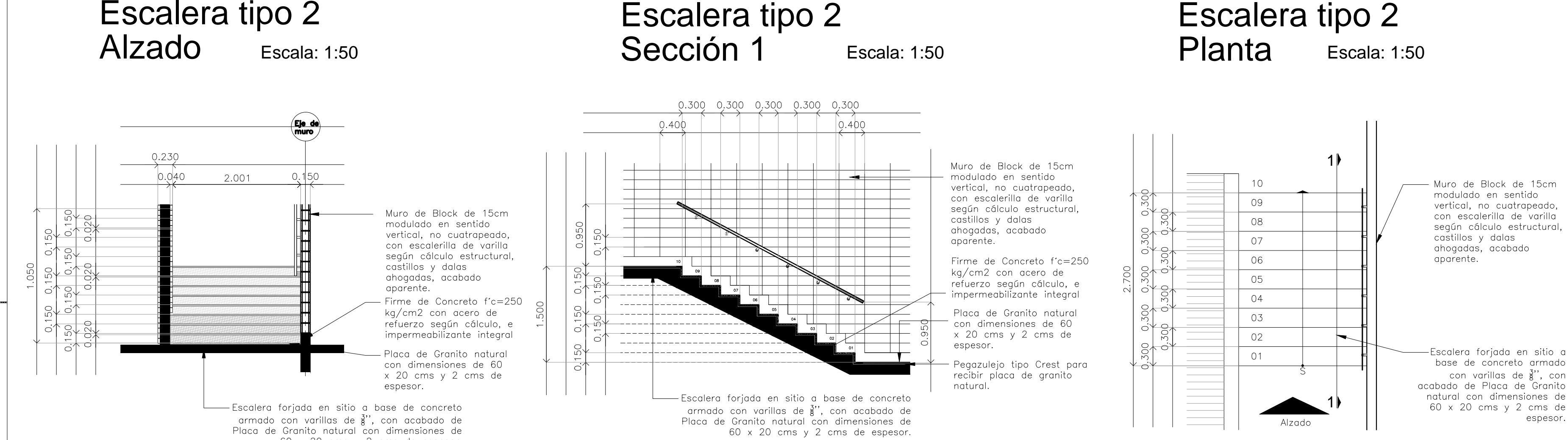
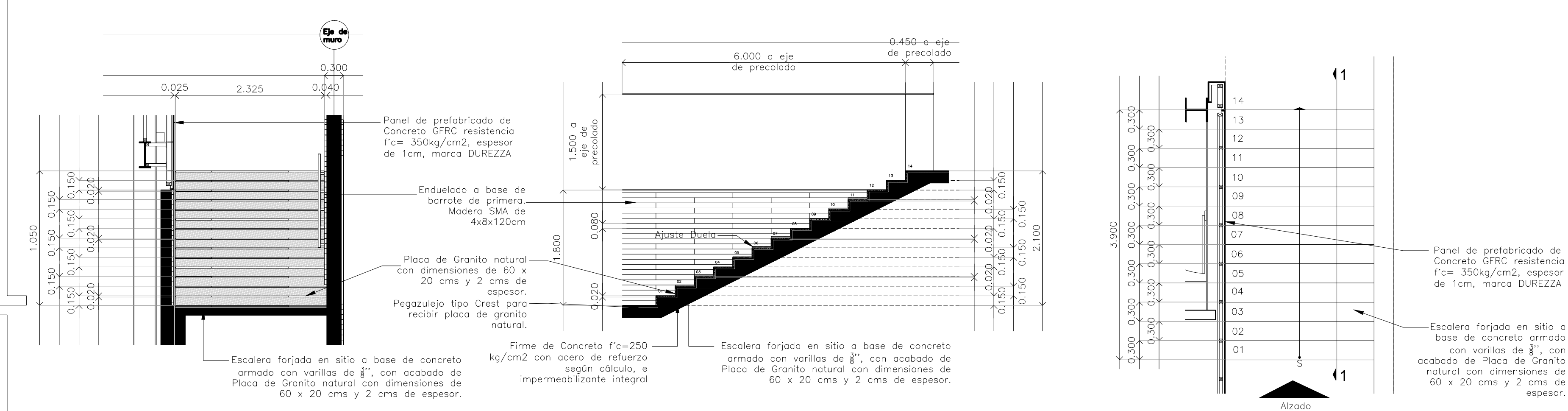
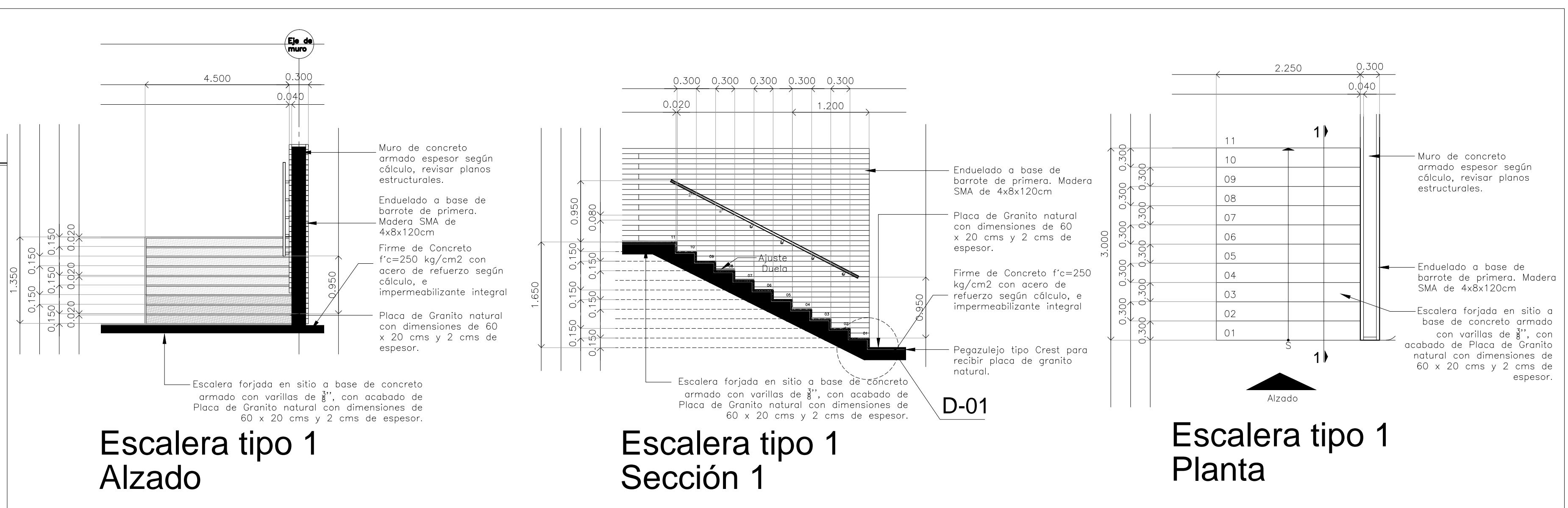




PLANTA ARQUITECTÓNICA  
UBICACIÓN DE ESCALERAS EXTERIORES



**CENTRO DE SERVICIO INFONAVIT / DEL SALTILLO**  
**CALLE JOSÉ MARÍA LA FRAGUA ESQ. CON CALLE VERACRUZ COL. GUANAJUATO ORIENTE, SALTILLO, COAHUILA**

NOTAS GENERALES

**PROYECTO EJECUTIVO**

PLANOS: **BOLETINES**

CRUCIOS DE LOCALIZACIÓN

NÚMERO DEL PLANO: **BA-07**

UBICACIÓN DEL ARCHIVO:

**BOLETÍN ARQUITECTÓNICO**

<b>DATOS DEL PROPIETARIO</b>		<b>DATOS GENERALES</b>	
NOMBRE:	No.:	<b>DATOS DEL PREDIO</b>	
CALLE:		CLAVE CATASTRAL:	<b>USO</b>
COLONIA:		ÁREA:	M2.
DELEGACIÓN:		LOTE:	
FIRMA:		MEDIDA DEL FRENTE:	FONDO: m
<b>DATOS DEL D.R.O.</b>		DIRECCIÓN:	HABITACIONAL <input type="checkbox"/>
NOMBRE:		Y LA CALLE:	UNIFAMILIAR <input type="checkbox"/>
CÉDULA PROFESIONAL:		COLONIA:	PLURIFAMILIAR (ECONOMICO) <input type="checkbox"/>
DIRECCIÓN:		DELEGACIÓN:	COMERCIAL <input type="checkbox"/>
DELEGACIÓN:		No. DE FOLIO:	SERVICIOS <input type="checkbox"/>
TELEFONO:		FECHA:	INDUSTRIAL <input type="checkbox"/>
FIRMA:		<b>NORMATIVIDAD</b>	
<b>CORRESPBLE. INGENIERIAS</b>		<b>CONCEPTO</b>	
NOMBRE:		ALTURA MÁXIMA PERMITIDA	
CÉDULA PROFESIONAL:		COEFICIENTE DE OCUPACIÓN DEL SUELO	
DIRECCIÓN:		COEFICIENTE DE UTILIZACIÓN DEL SUELO	
DELEGACIÓN:		COEFICIENTE DE ABSORCIÓN DEL SUELO	
TELEFONO:		PORCENTAJE DEL ÁREA LIBRE	
FIRMA:		RESTRICCIÓN AL FRENTE	
		CAJONES DE ESTACIONAMIENTO	
		RESTRICCIONES DIC. USO DE SUELO	
<b>FIRMA:</b>			

**RIVERO BORRELL - GUTIERREZ**  
**ARQUITECTOS**

FECHA: 2018\_03\_28

NOTA:  
Se anexa Boletín como información complementaria a Proyecto Ejecutivo

Se muestran detalles que se deben aplicar para las escaleras que se encuentran al exterior del proyecto.

ESCALA: **VARIAS**

COTAS: **METROS**

CLAVE: **BA-07**

**BOLETÍN ARQ 07**