

CENTRO DE SERVICIO INFONAVIT / DEL SALTILLO
CALLE JOSÉ MARÍA LA FRAGUA ESQ. CON CALLE VERACRUZ COL. GUANAJUATO ORIENTE, SALTILLO, COAHUILA

NOTAS GENERALES


PROYECTO EJECUTIVO

PLANOS: **BOLETINES**

CROQUIS DE LOCALIZACIÓN

NÚMERO DEL PLANO: _____ NORTE:

UBICACIÓN DEL ARCHIVO: _____



BOLETÍN ARQUITECTÓNICO

DATOS DEL PROPIETARIO		DATOS DEL PREDIO		USO
NOMBRE:	No.:	CLAVE CATASTRAL:	M2.	HABITACIONAL <input type="checkbox"/>
CALLE:		ÁREA:		UNIFAMILIAR <input type="checkbox"/>
COLONIA:		LOTES:		PLURIFAMILIAR (ECONOMICO) <input type="checkbox"/>
DELEGACIÓN:		MEDIDA DEL FRENTE:	FONDO: m	COMERCIAL <input type="checkbox"/>
TELÉFONO:		DIRECCIÓN:	No OFICIAL:	SERVICIOS <input type="checkbox"/>
FIRMA:		ENTRE LA CALLE:		INDUSTRIAL <input type="checkbox"/>
DATOS DEL D.R.O		CALLE:		
NOMBRE:		Y LA CALLE:		
CÉDULA PROFESIONAL:		COLONIA:		
DIRECCIÓN:		DELEGACIÓN:		
TELÉFONO:		DICTAMEN DE USO DE SUELO		
FIRMA:		No. DE FOLIO:	FECHA:	
CORRESPBLE. INGENIERIAS		NORMATIVIDAD		
NOMBRE:		CONCEPTO		
CÉDULA PROFESIONAL:		ALTURA MÁXIMA PERMITIDA	NORMA	PROYECTO
DIRECCIÓN:		COEFICIENTE DE OCUPACIÓN DEL SUELO		DFP.
TELÉFONO:		COEFICIENTE DE UTILIZACIÓN DEL SUELO		
FIRMA:		COEFICIENTE DE ABSORCIÓN DEL SUELO		
		PORCENTAJE DEL ÁREA LIBRE		
		RESTRICCIÓN AL FRENTE		
		CAJONES DE ESTACIONAMIENTO		
		RESTRICCIÓNES DIC. USO DE SUELO		

RIVERO BORRELL - GUTIERREZ
ARQUITECTOS

FECHA: 2018_04_09

NOTA:
Se anexa Boletín como información complementaria a Proyecto Ejecutivo

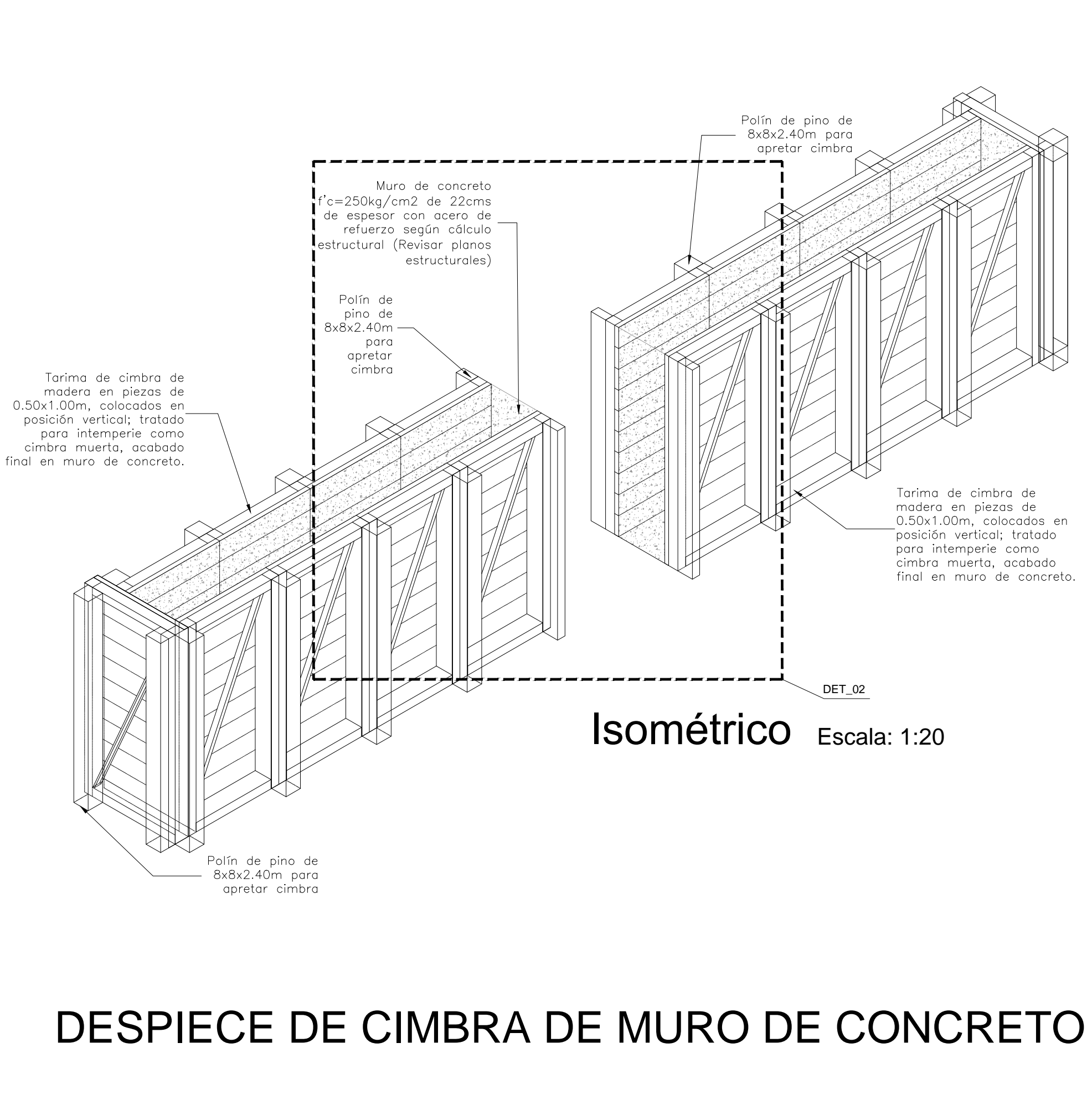
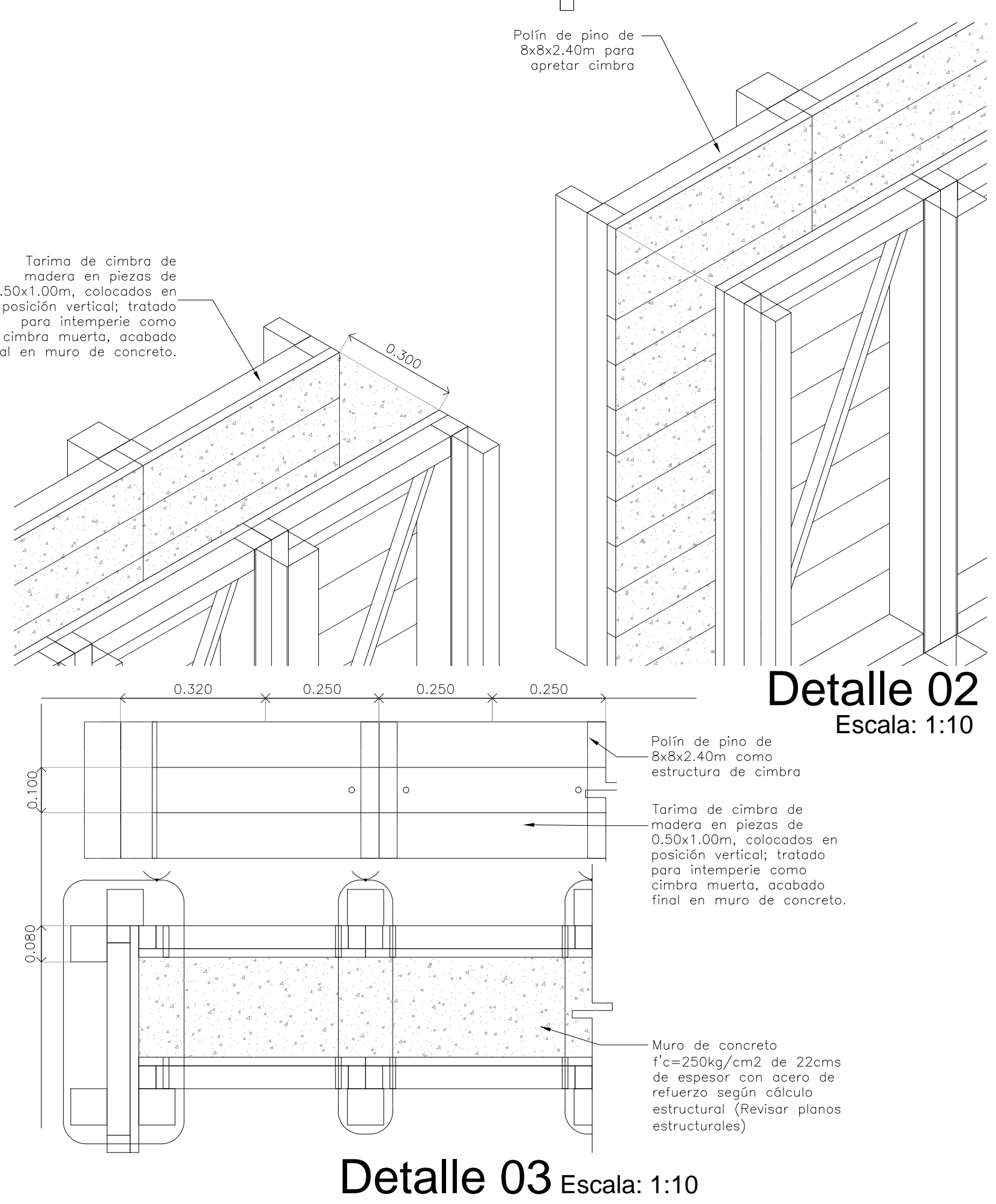
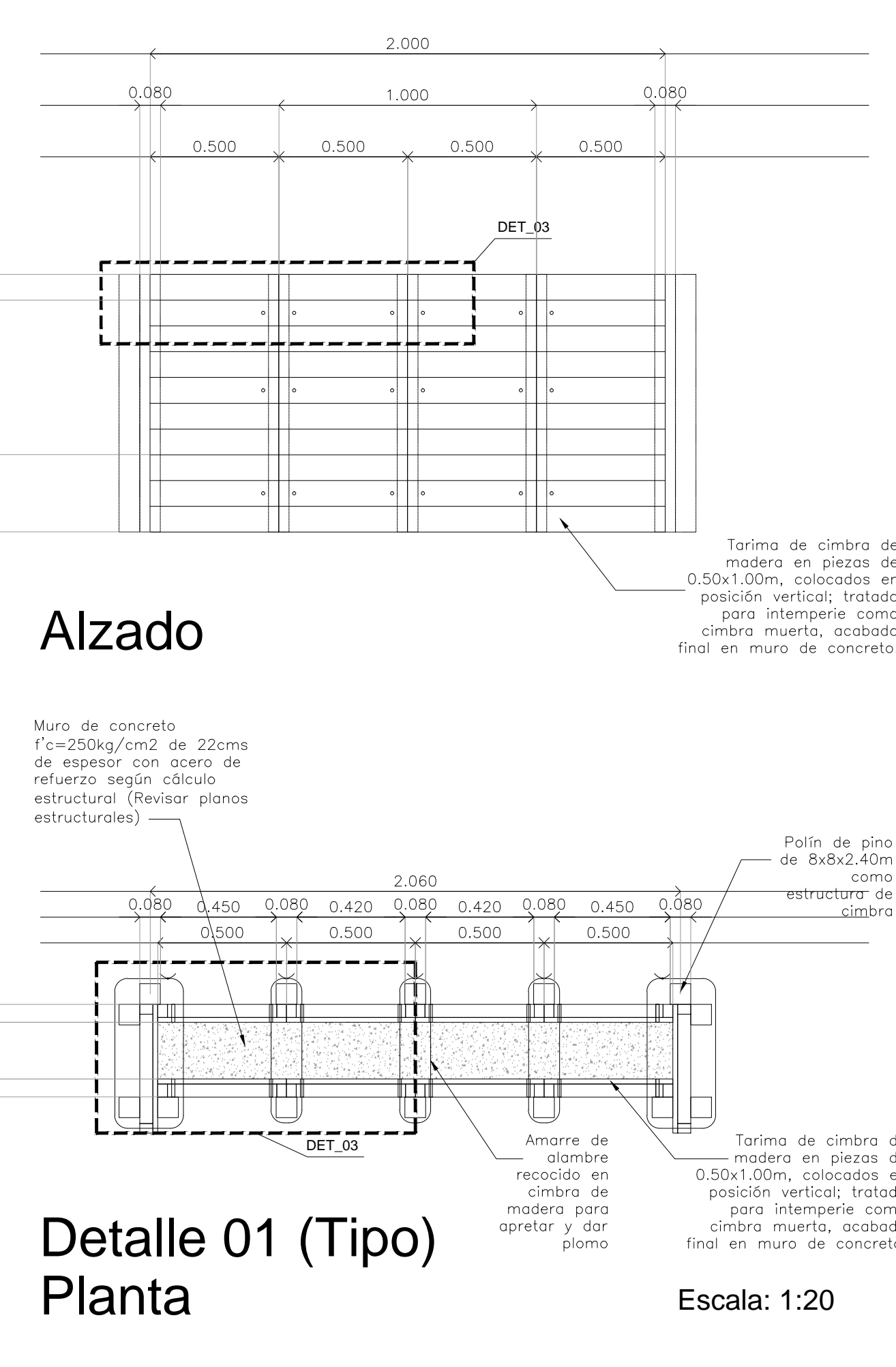
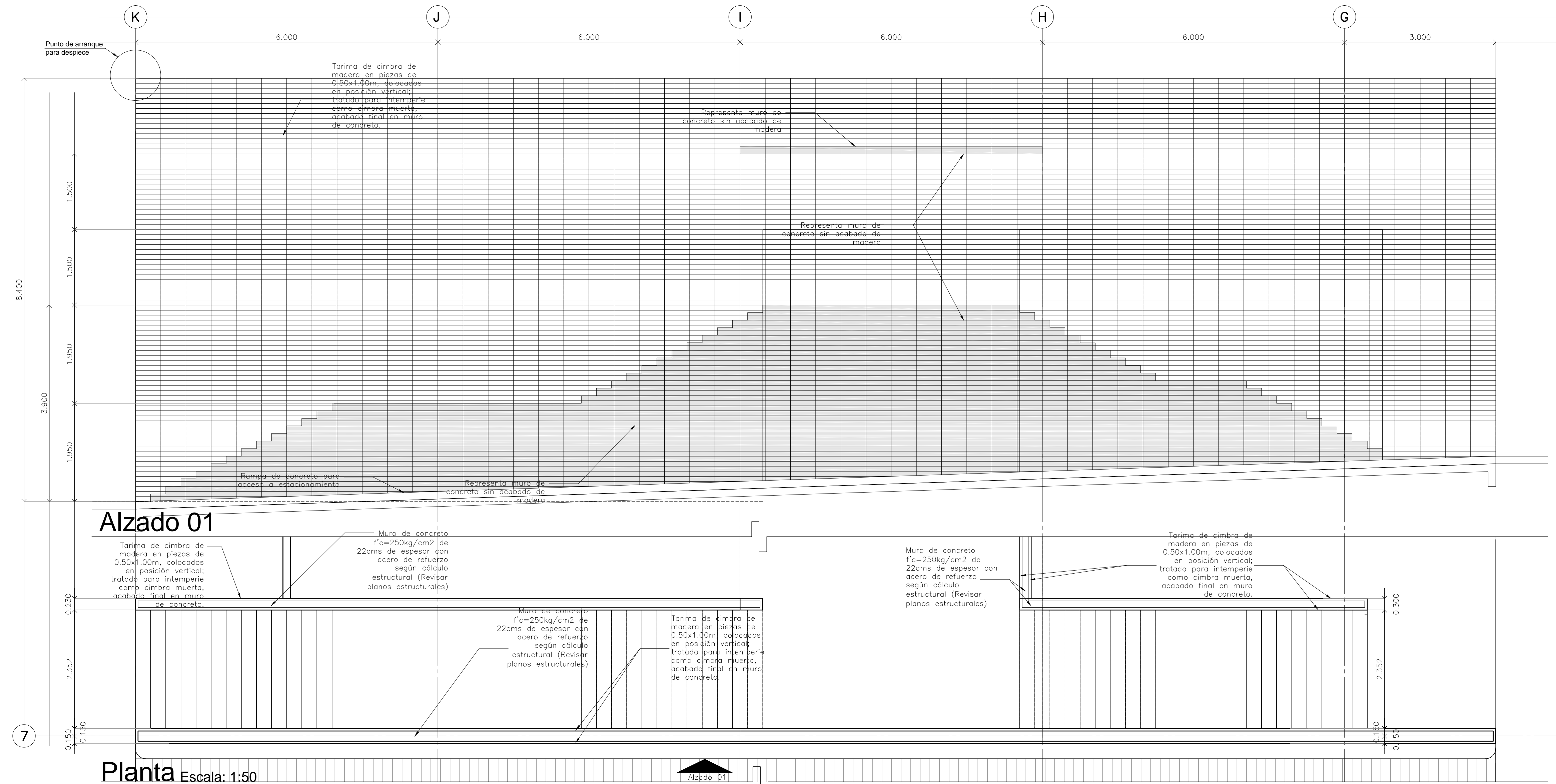
Se genera opción "B" de cimbra de muro de concreto.

ESCALA: _____

COTAS: METROS

CLAVE: BA-13

BOLETÍN ARQ 13



DESPIECE DE CIMBRA DE MURO DE CONCRETO