

NOTAS GENERALES

PROYECTO EJECUTIVO

PLANOS: **BOLETINES**

CROQUIS DE LOCALIZACIÓN

NÚMERO DEL PLANO: **NORTE**

UBICACIÓN DEL ARCHIVO:



BOLETÍN ARQUITECTÓNICO

DATOS DEL PROPIETARIO		DATOS DEL PREDIO		USO		
NOMBRE:	No.:	CLAVE CATASTRAL:	ÁREA:	M2.	HABITACIONAL <input type="checkbox"/>	
CALLE:		LOTE:	MEDIDA DEL FRENTE:	FONDO:	m	UNIFAMILIAR <input type="checkbox"/>
DELEGACIÓN:		DIRECCIÓN:	CALLE:	ENTRE LA CALLE:	No OFICIAL:	PLURIFAMILIAR (CONDOMINIO) <input type="checkbox"/>
FIRMA:		Y LA CALLE:	COLONIA:	DIRECCIÓN:		COMERCIAL <input type="checkbox"/>
DATOS DEL D.R.O		DELEGACIÓN:	TELEFONO:	DIRECCIÓN:		SERVICIOS <input type="checkbox"/>
NOMBRE:		DIRECCIÓN:		DIRECCIÓN:		INDUSTRIAL <input type="checkbox"/>
CÉDULA PROFESIONAL:		FIRMA:		DIRECCIÓN:		
CORRESPBLE. INGENIERIAS		NORMATIVIDAD				
NOMBRE:		CONCEPTO				
CÉDULA PROFESIONAL:		ALTIMETRIA PERMITIDA				
DIRECCIÓN:		COEFICIENTE DE OCUPACIÓN DEL SUELO				
DIRECCIÓN:		COEFICIENTE DE UTILIZACIÓN DEL SUELO				
DIRECCIÓN:		COEFICIENTE DE ABSORCIÓN DEL SUELO				
DIRECCIÓN:		PORCENTAJE DEL ÁREA LIBRE				
DIRECCIÓN:		RESTRICCIÓN AL FRENTE				
DIRECCIÓN:		CAJONES DE ESTACIONAMIENTO				
DIRECCIÓN:		RESTRICCIONES DIC. USO DE SUELO				
FIRMA:						

RIVERO BORRELL - GUTIERREZ
ARQUITECTOS

FECHA: **2018_07_02**

NOTA:
 Se anexa Boletín como información complementaria a Proyecto Ejecutivo

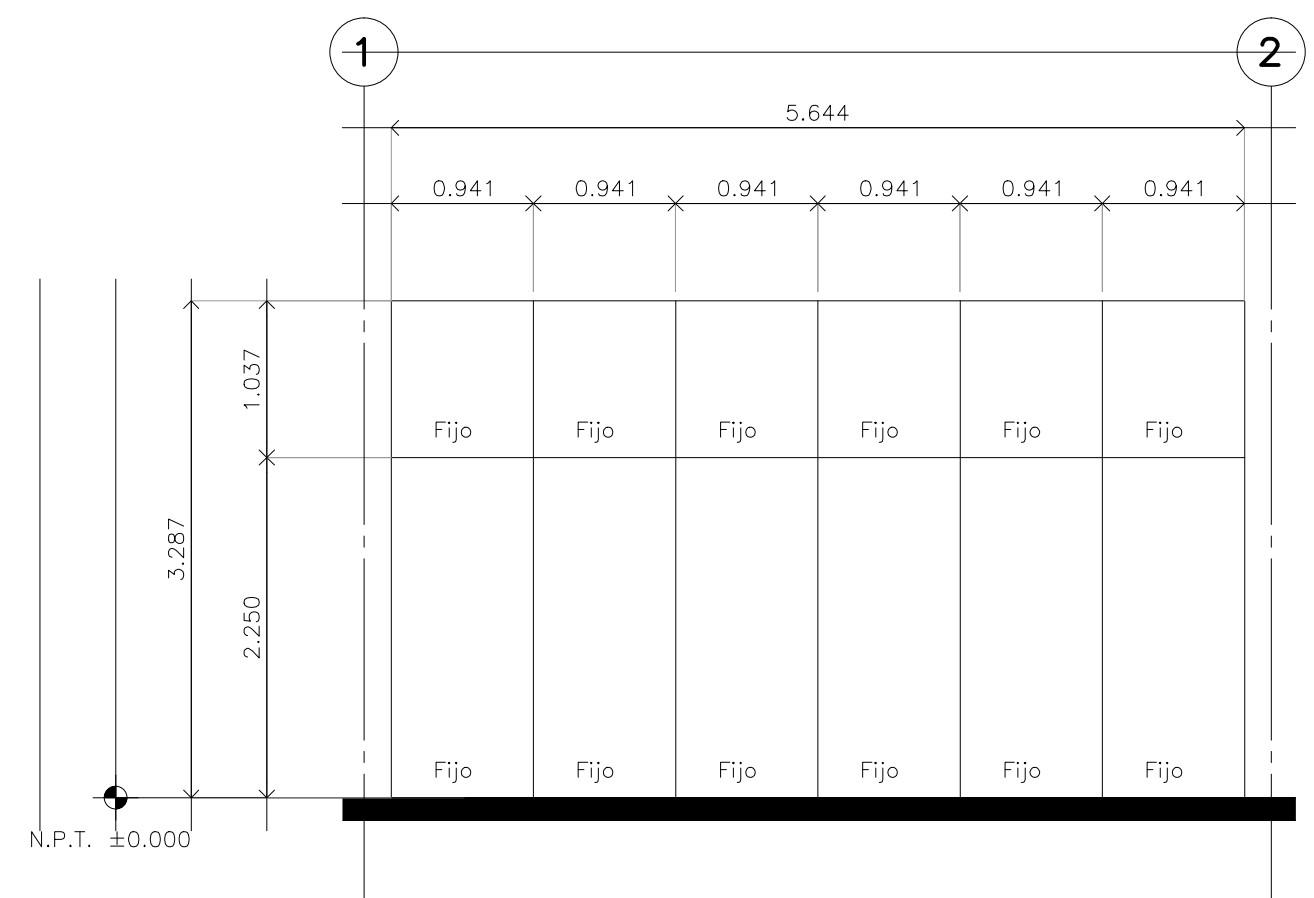
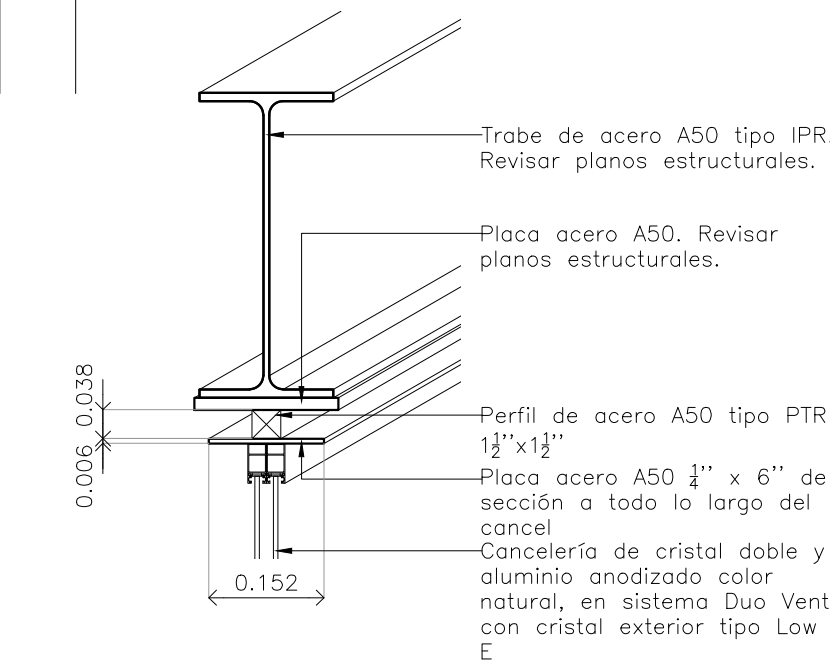
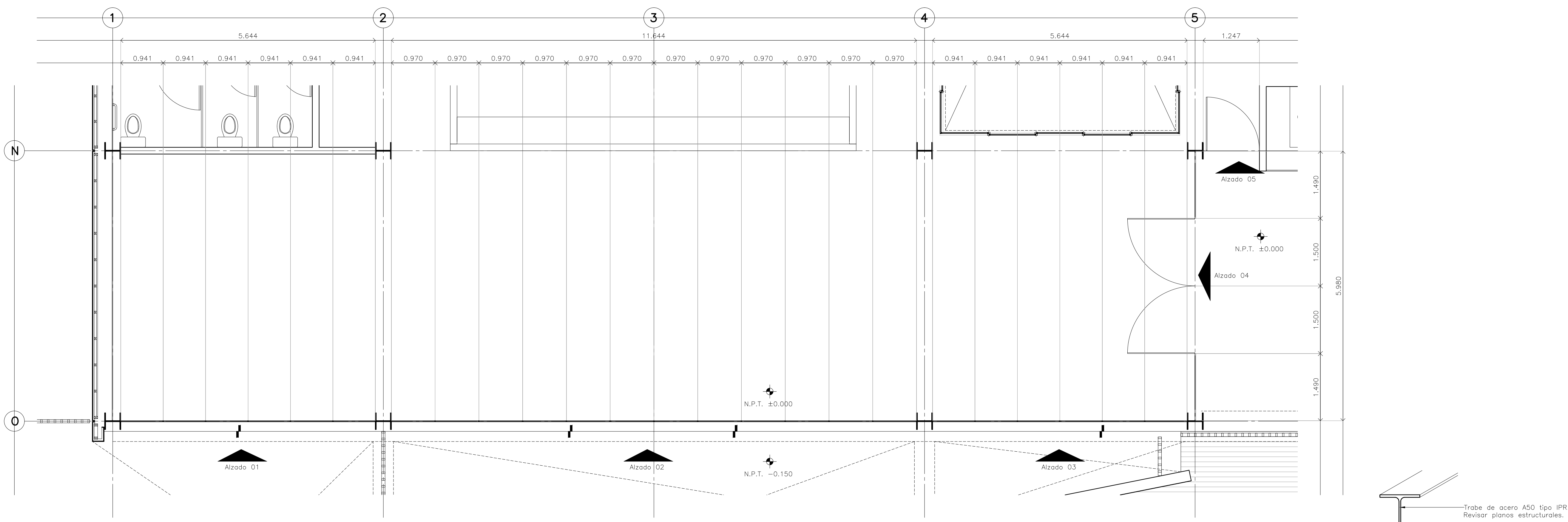
Altura de cancelos ajustada a placa de acero, localizada en lecho bajo de traves, respetando el primer elemento de 2.25m y ajustando el segundo, de acuerdo a posición de trabe (ver plano estructural)

ESCALA: **VARIAS**

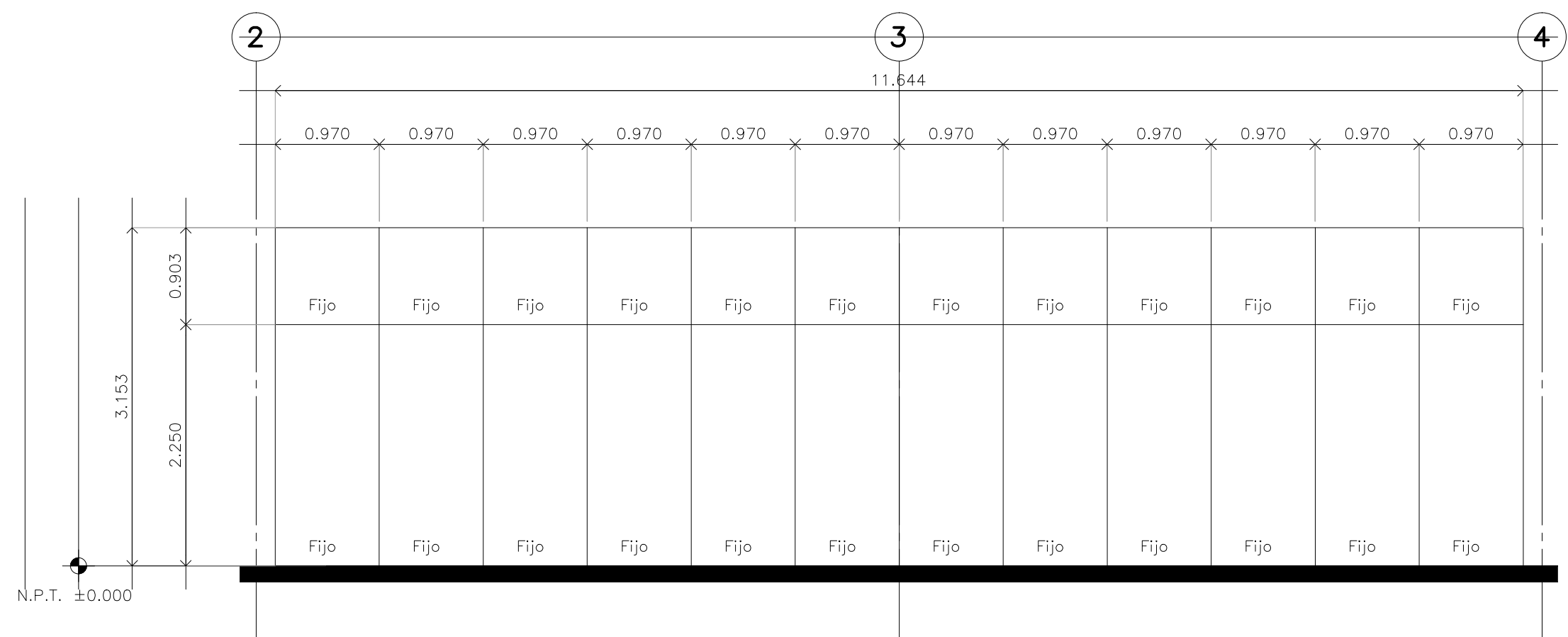
COTAS: **METROS**

CLAVE: **BA-38**

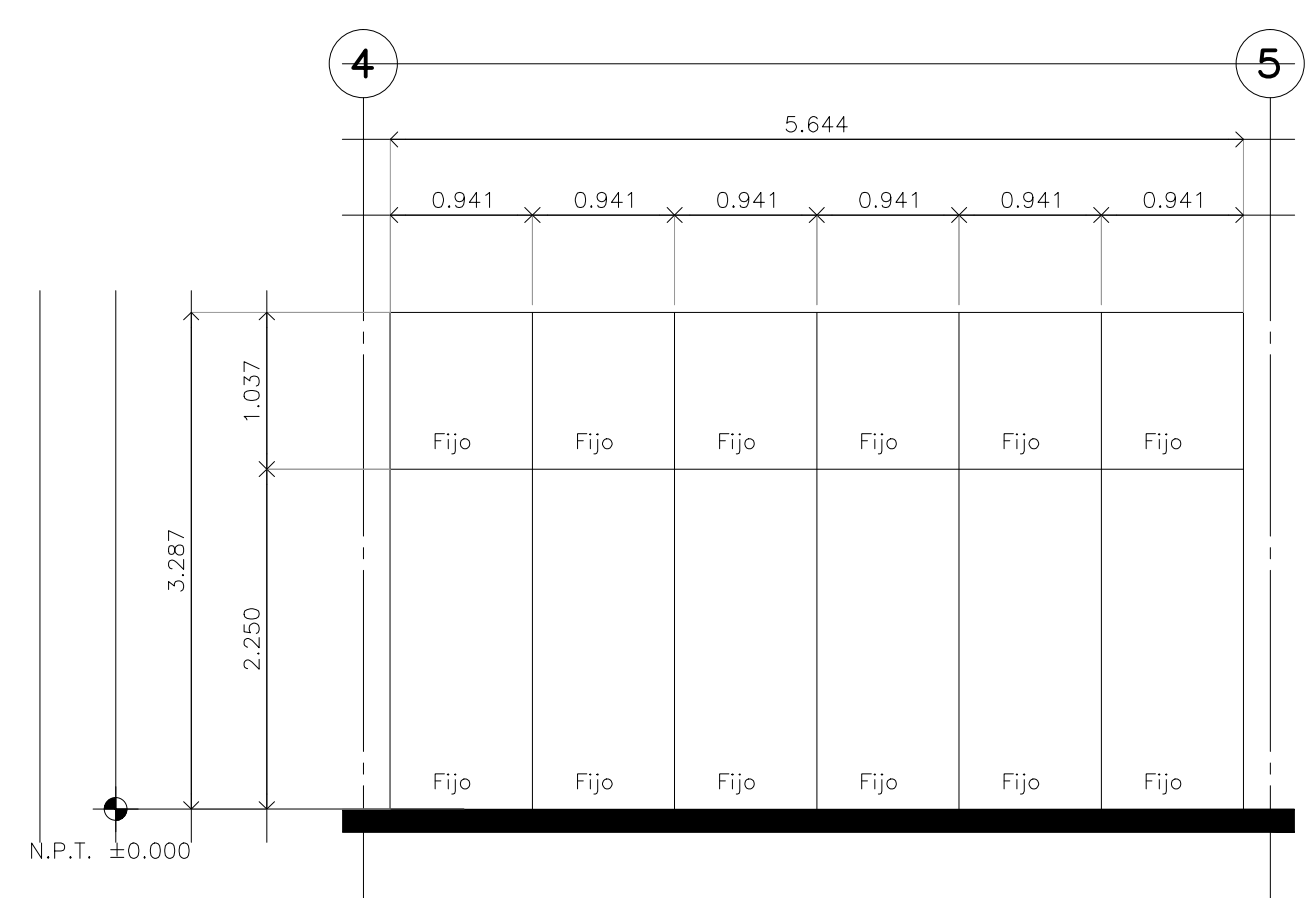
BOLETÍN ARQ 38



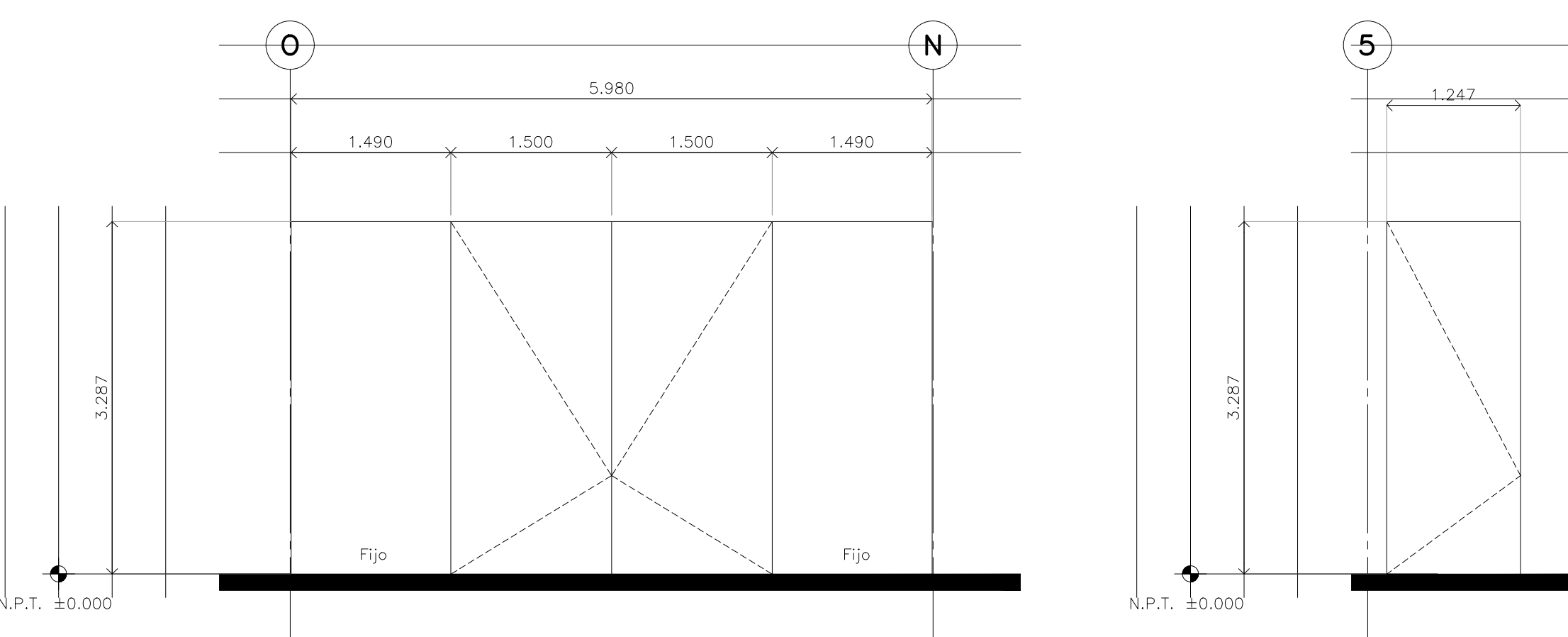
Alzado 01
Escala: 1:50



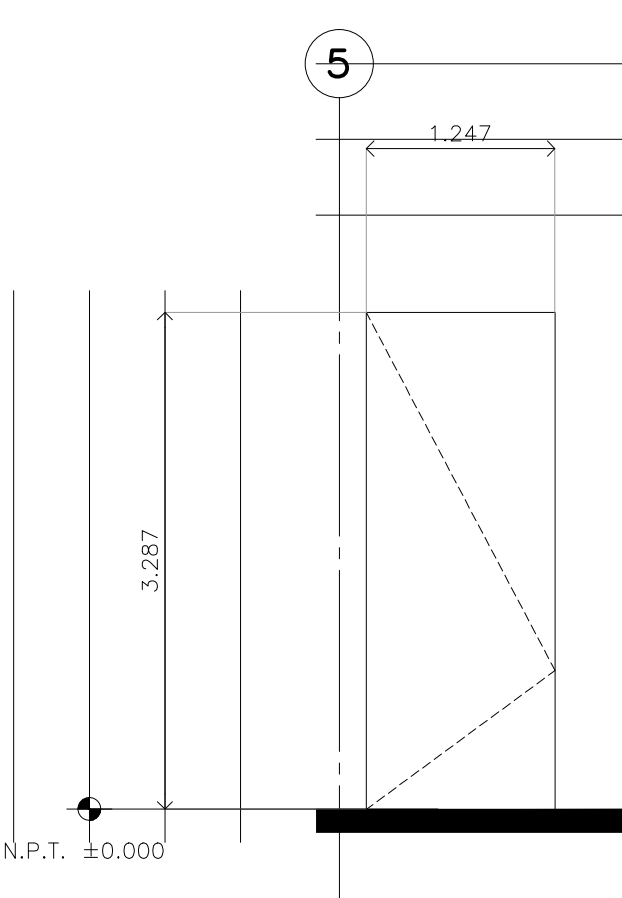
Alzado 02
Escala: 1:50



Alzado 03
Escala: 1:50



Alzado 04
Escala: 1:50



Alzado 05
Escala: 1:50

