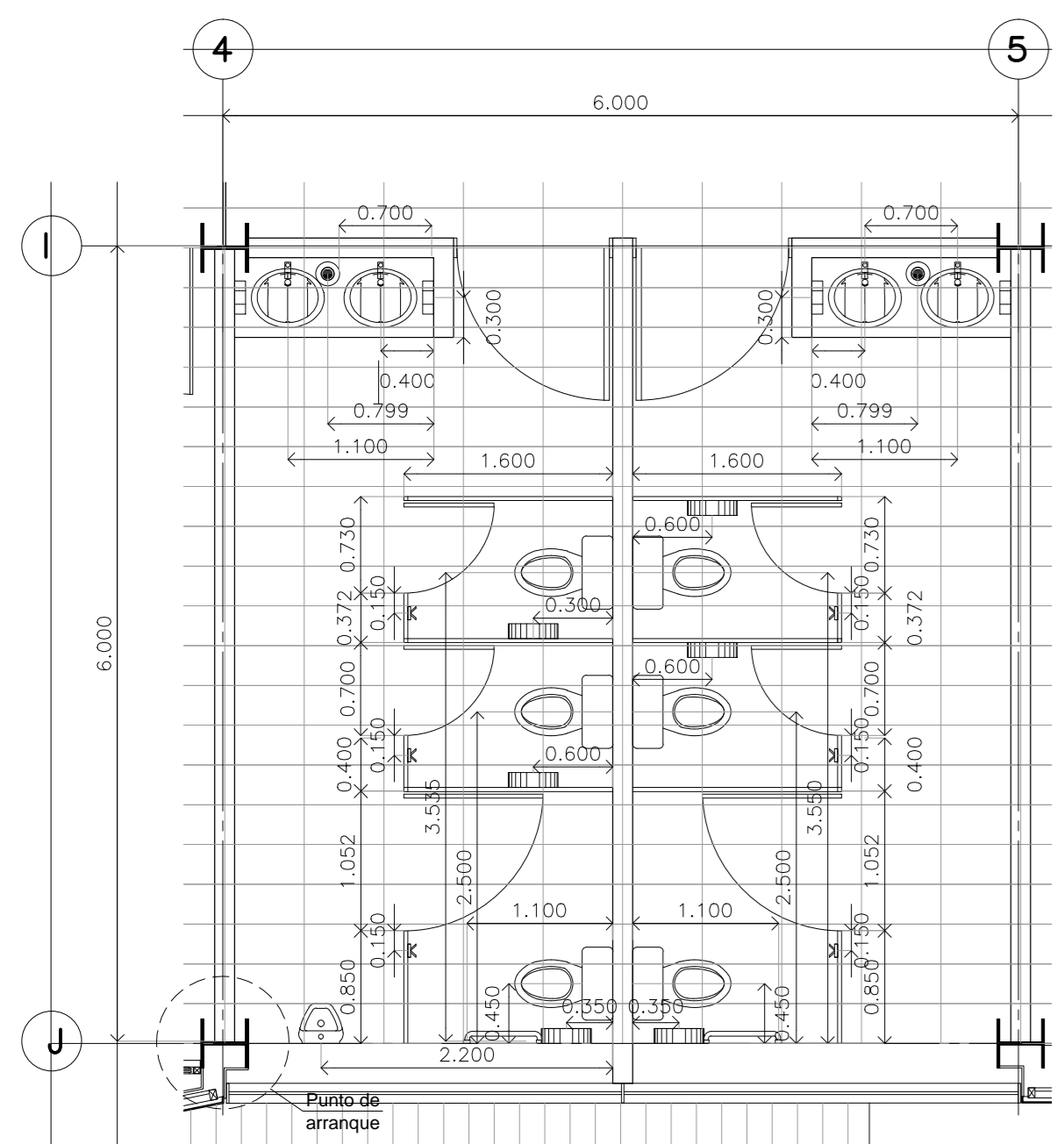


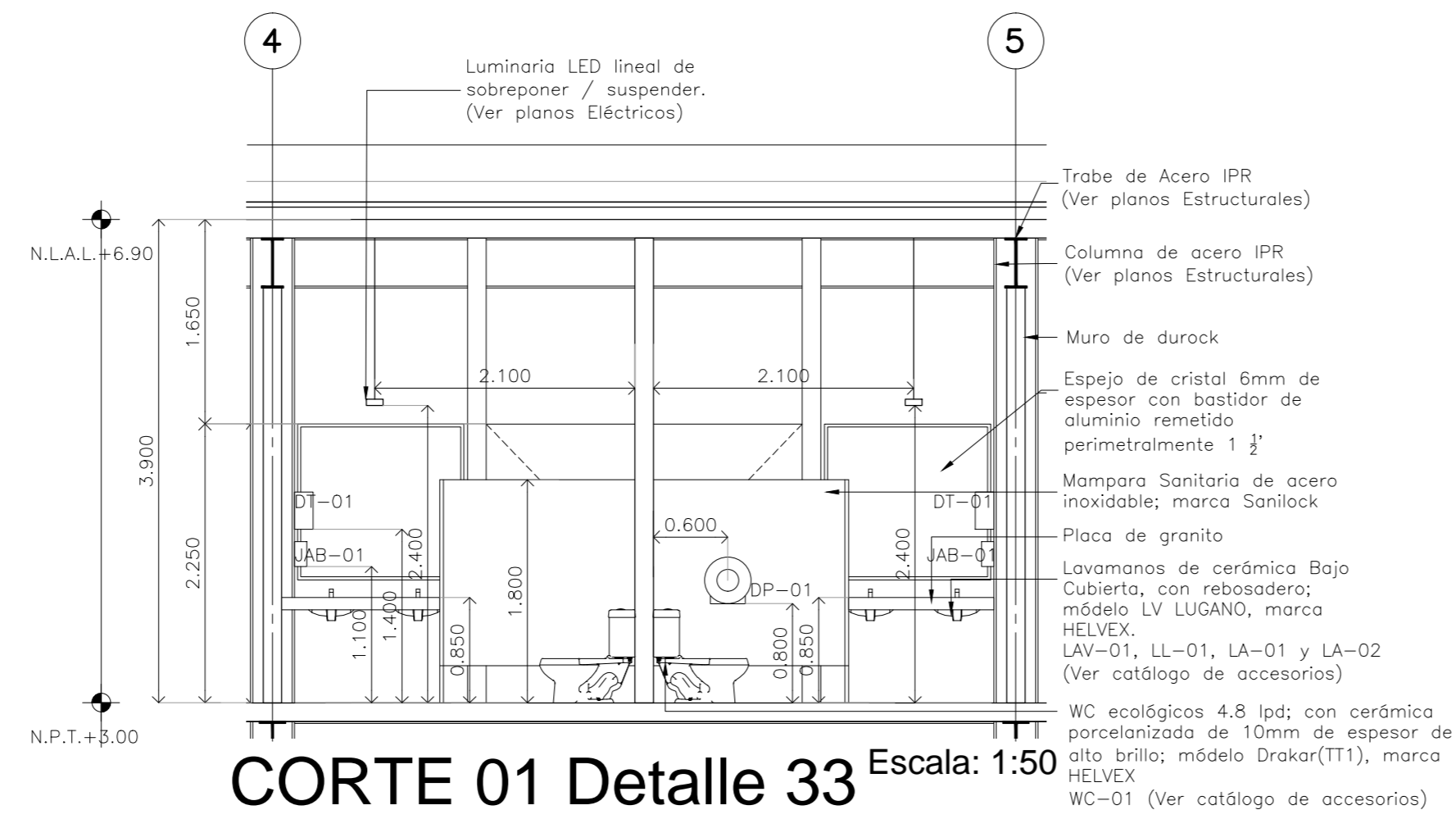
**Detalle 33**  
Planta Sanitarios / Delegación

Escala: 1:50



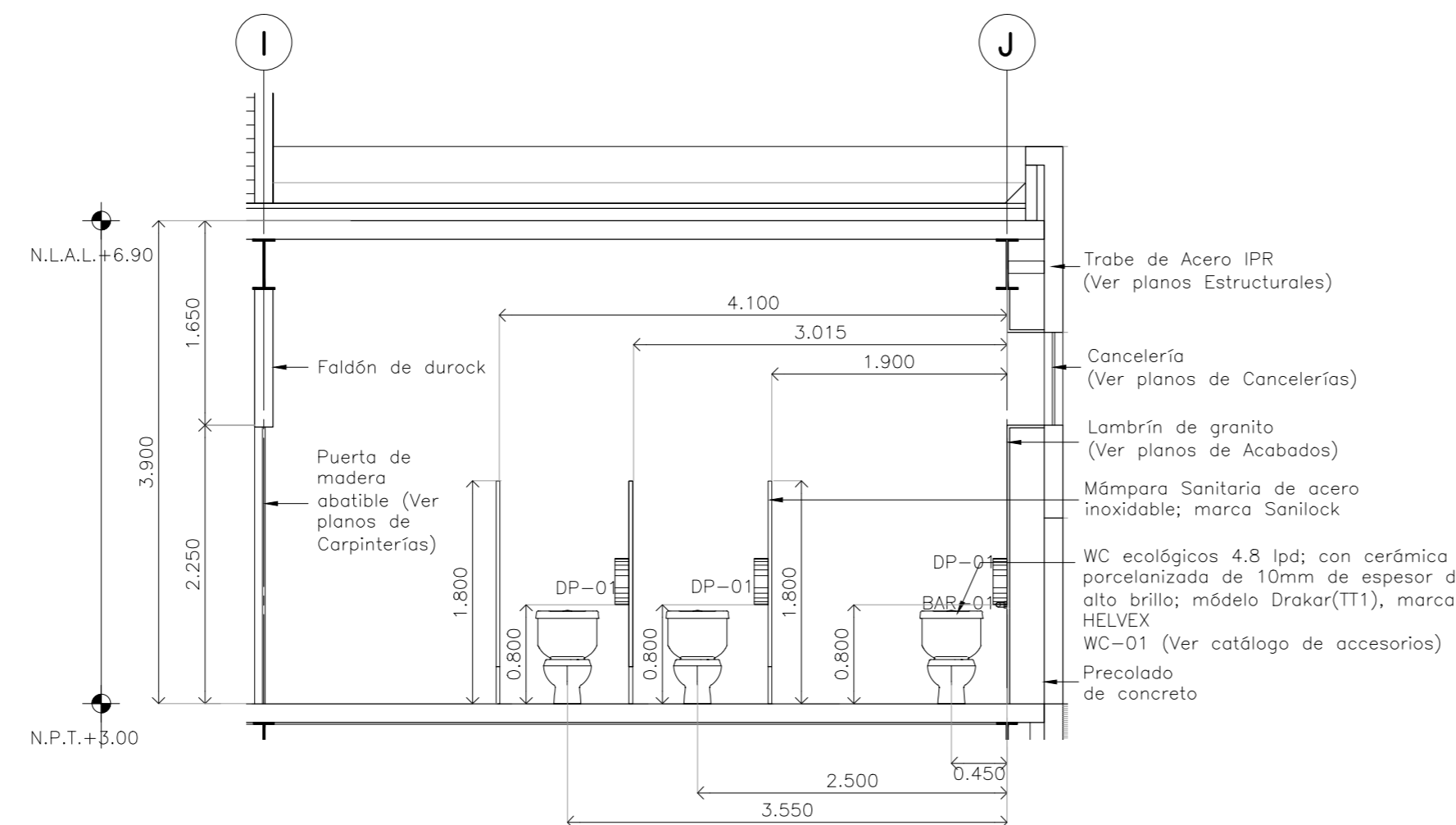
**Detalle 33**  
Despiece de pisos  
Planta Sanitarios / Delegación

Escala: 1:50



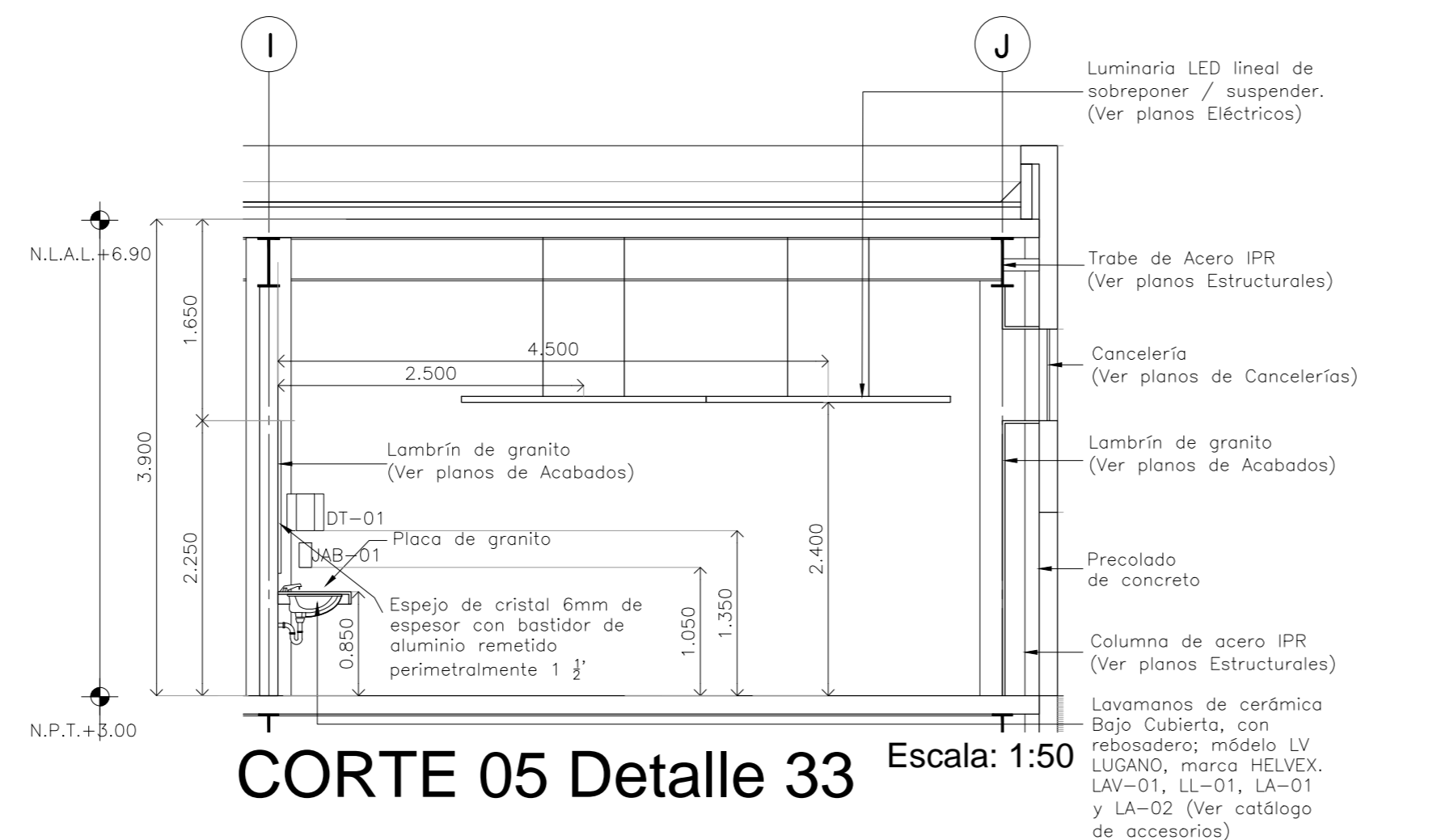
**CORTE 01 Detalle 33**

Escala: 1:50



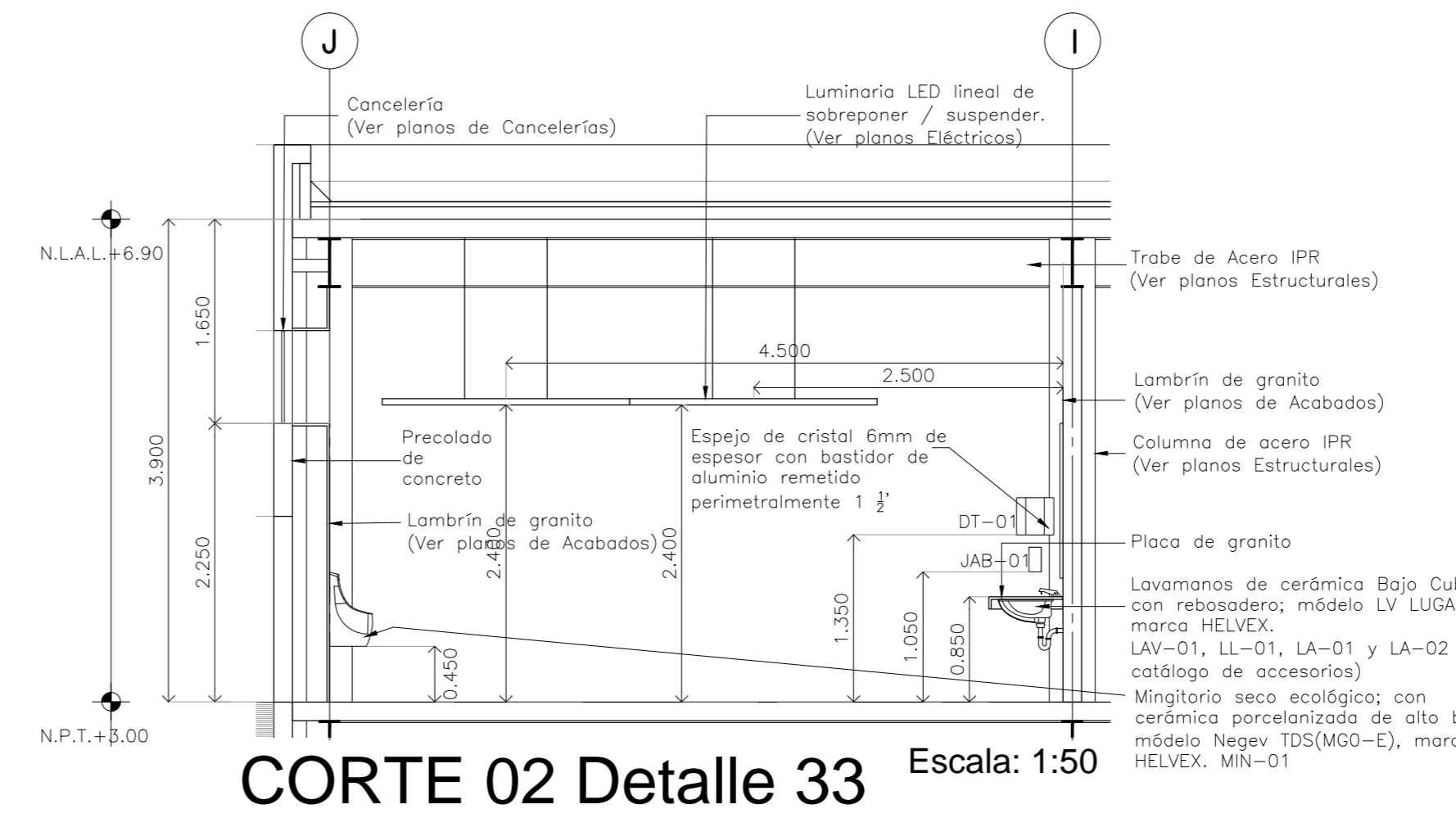
**CORTE 03 Detalle 33**

Escala: 1:50



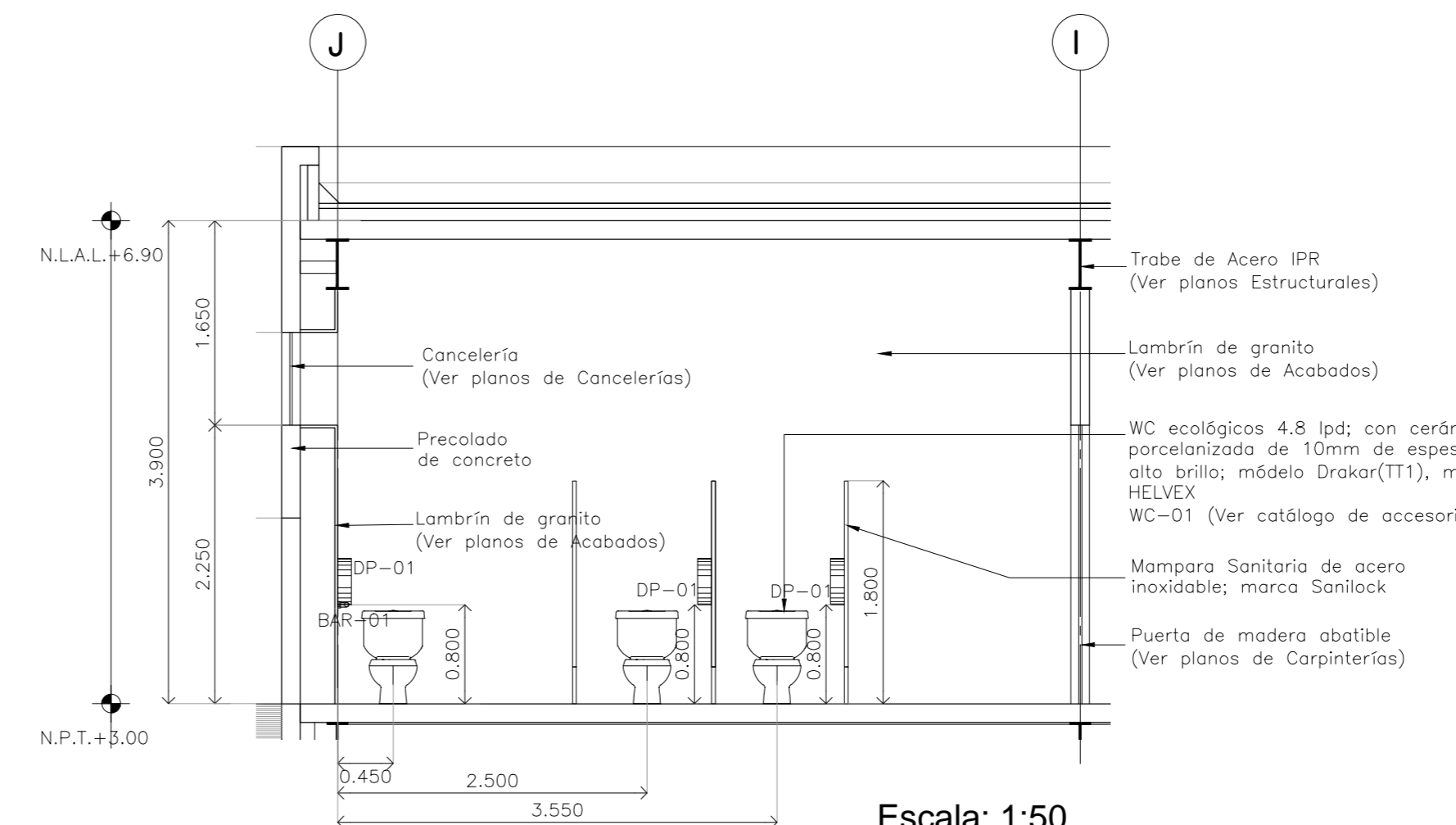
**CORTE 05 Detalle 33**

Escala: 1:50



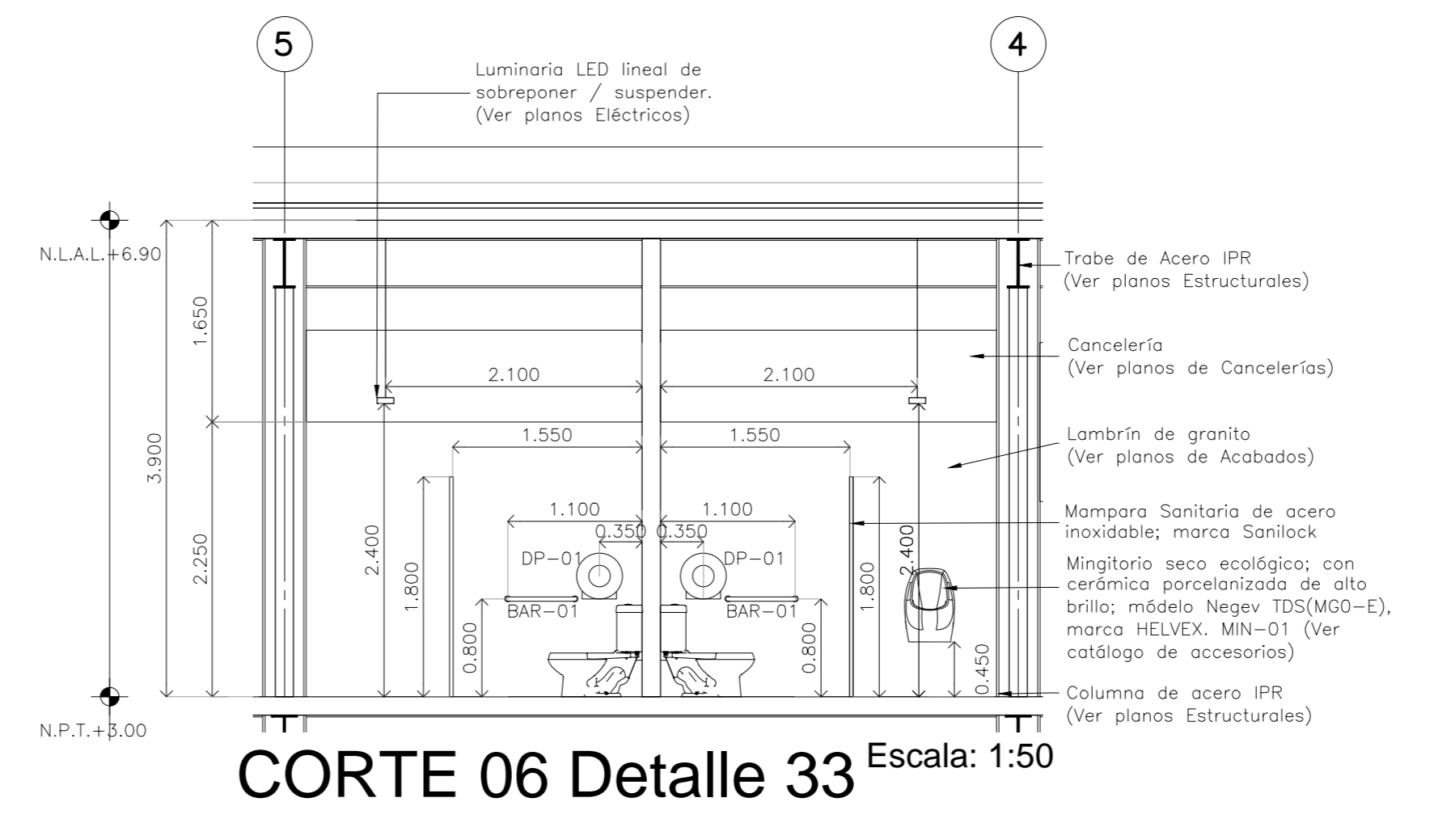
**CORTE 02 Detalle 33**

Escala: 1:50



**CORTE 04 Detalle 33**

Escala: 1:50



**CORTE 06 Detalle 33**

Escala: 1:50

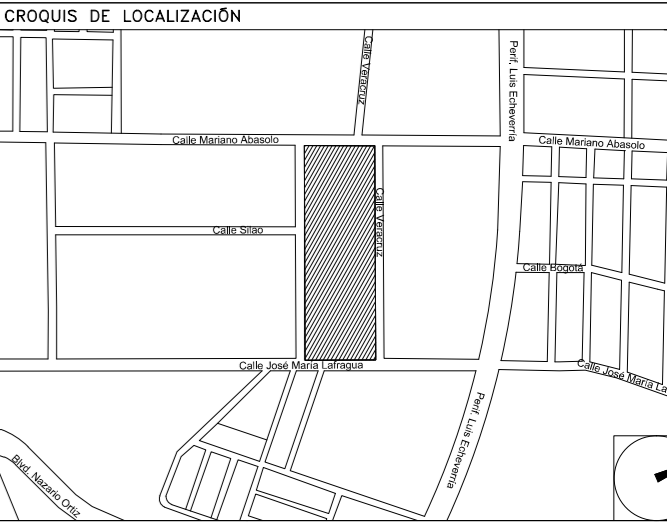
**CENTRO DE SERVICIO INFONAVIT / DEL SALTILLO**

**CALLE JOSÉ MARÍA LA FRAGUA ESQ. CON CALLE VERACRUZ COL. GUANAJUATO ORIENTE, SALTILLO, COAHUILA**

NOTAS GENERALES

**PROYECTO EJECUTIVO**

**BOLETINES**



NÚMERO DEL PLANO: NORTE:  
UBICACIÓN DEL ARCHIVO:



**BOLETÍN ARQUITECTÓNICO**

DATOS DEL PROPIETARIO		DATOS DEL PREDIO		USO
NOMBRE:	No.:	CLAVE CATASTRAL:	M2.	HABITACIONAL <input type="checkbox"/>
CALLE:		ÁREA:		UNIFAMILIAR <input type="checkbox"/>
COLONIA:		LOTE:		PLURIFAMILIAR (CONDOMINIO) <input type="checkbox"/>
DELEGACIÓN:		MEDIDA DEL FRENTE:	FONDO: m	COMERCIAL <input type="checkbox"/>
TELÉFONO:		DIRECCIÓN:	No OFICIAL:	SERVICIOS <input type="checkbox"/>
FIRMA:		CALLE:		INDUSTRIAL <input type="checkbox"/>
DATOS DEL D.R.O		ENTRE LA CALLE:		
NOMBRE:		Y LA CALLE:		
CÉDULA PROFESIONAL:		COLONIA:		
DIRECCIÓN:		DIRECCIÓN:		
TELÉFONO:		DELEGACIÓN:		
FIRMA:		TELÉFONO:		
CORRESPBLE. INGENIERIAS		DICTAMEN DE USO DE SUELO		
NOMBRE:		No. DE FOLIO:	FECHA:	
DIRECCIÓN:		NORMATIVIDAD		
TELÉFONO:		CONCEPTO	NORMA	PROYECTO
FIRMA:		ALTIMA MÁXIMA PERMITIDA		DP
		COEFICIENTE DE OCUPACIÓN DEL SUELO		
		COEFICIENTE DE UTILIZACIÓN DEL SUELO		
		COEFICIENTE DE ABSORCIÓN DEL SUELO		
		PORCENTAJE DEL ÁREA LIBRE		
		RESTRICCIÓN AL FRENTE		
		CAJONES DE ESTACIONAMIENTO		
		RESTRICCIÓN DIC. USO DE SUELO		

FIRMA:

**RIVERO BORRELL - GUTIERREZ**  
**ARQUITECTOS**

FECHA: 2018\_07\_31  
NOTA:  
Se anexa Boletín como información complementaria a Proyecto Ejecutivo.  
Se muestra actualización de detalle de baño, sustituye al plano DE-20.

ESCALA:  
COTAS: METROS