

PLANTA ARQUITECTÓNICA NIVEL +7.80  
DETALLE 03


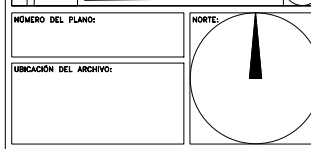
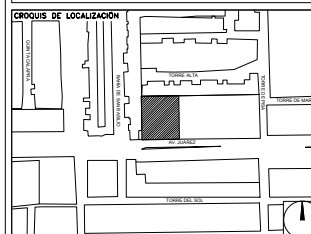
**CENTRO DE SERVICIO INFONAVIT  
CESI / TORREÓN**

**LOTE 2, 3, 4 Y 5 FRACC. B-2 MANZANA 44-A, AV. JUÁREZ  
FRACC. LAS TORRES MUNICIPIO DE TORREÓN, COAHUILA**

**PROYECTO EJECUTIVO**

- NOTAS GENERALES
1. LAS DIMENSIONES Y COTAS DESCRITAS EN ESTOS DIBUJOS DEBERÁN TENER PRECEDENCIA SOBRE LA E S C A L A .
  2. LOS CONTRATISTAS DEBERÁN VERIFICAR Y SER RESPONSABLES POR TODAS LAS DIMENSIONES Y CONDICIONES EN EL TRABAJO Y RIVERO BORRELL - GUTIÉRREZ ARQUITECTOS DEBE SER NOTIFICADA DE CUALQUIER VARIACIÓN EN LAS DIMENSIONES Y CONDICIONES INDICADAS EN CADA UNO DE LOS PLANOS .
  3. LAS ESPECIFICACIONES Y DETALLES EN LA ESCALA ADECUADA DEBERÁN SER SOMETIDOS A LA APROBACIÓN POR RIVERO BORRELL - GUTIÉRREZ ARQUITECTOS PARA PROCEDER A LA FABRICACIÓN DE LOS ELEMENTOS QUE SE INDIQUEN.
  4. TODAS LAS IDEAS, DISEÑOS, ACOMODOS Y PLANES INDICADOS O REPRESENTADOS EN ESTOS PLANOS PERTENECEN Y SON PROPIEDAD DE RIVERO BORRELL - GUTIÉRREZ ARQUITECTOS; Y FUERON CREADOS Y DESARROLLADOS PARA SU USO EN RELACIÓN CON EL PROYECTO ESPECIFICADO. NINGUNO DE DICHS DISEÑOS, IDEAS, ACOMODOS Y PLANES DEBERÁN SER USADOS Y PRESENTADOS A PERSONAS, FIRMAS O COMPAÑIAS POR NINGUN MOTIVO CUALQUIERA QUE SEA SIN EL PERMISO ESCRITO DE RIVERO BORRELL - GUTIÉRREZ A R Q U I T E C T O S .
  5. CONSULTE LAS FECHAS Y REVISIONES SUBSECUENTES DE CADA PLANO; LOS PLANOS ARQUITECTONICOS RIGEN SOBRE LOS PLANOS ESTRUCTURALES, DE INSTALACIONES, ETC., EN CASO DE EXISTIR DISCREPANCIAS, SE CONSULTARÁN CON RIVERO BORRELL - GUTIÉRREZ ARQUITECTOS .
  6. LAS MODIFICACIONES REALIZADAS EN EL PRESENTE PLANO CANCELAN TODOS LOS ANTERIORES.
  7. TODAS LAS MEDIDAS DE PAÑOS, ÁNGULOS Y NIVELES QUE SE RELACIONEN CON LA INTERSECCIÓN DE CUALQUIER TIPO DE ELEMENTOS DEBERÁN SER VERIFICADOS EN OBRA .
  8. LAS COTAS EN LOS PLANOS QUE CONTIENEN ELEMENTOS DESDOBLADOS REPRESENTAN MEDIDAS EN VERDADERA MAGNITUD, POR LO QUE NO NECESARIAMENTE COINCIDEN CON LAS COTAS EN OTROS PLANOS DONDE LOS MISMOS ELEMENTOS APARECEN EN PROYECCIÓN .

**PLANO: ARQUITECTONICOS**



**USO ESPECIFICO DEL PREDIO:**   
**TIPO DE TRÁMITE:**

DATOS DEL PROPIETARIO		DATOS GENERALES	
NOMBRE:	No.:	<b>DATOS DEL PREDIO</b>	<b>USO</b>
CALLE:		CLAVE CATASTRAL:	M2.
COLONIA:		ÁREA:	M2.
DELEGACION:		LOTE:	MEDIDA DEL FRENTE:
TELEFONO:		FONDO:	m
FIRMA:		No OFICIAL:	HABITACIONAL <input type="checkbox"/>
<b>DATOS DEL D.R.O</b>		DIRECCION:	UNIFAMILIAR <input type="checkbox"/>
NOMBRE:		ENTRE LA CALLE:	PLURIFAMILIAR (CONDOMINIO) <input type="checkbox"/>
CÉDULA PROFESIONAL:		Y LA CALLE:	COMERCIAL <input type="checkbox"/>
DIRECCION:		COLONIA:	SERVICIOS <input type="checkbox"/>
DELEGACION:		DICTAMEN DE USO DE SUELO	INDUSTRIAL <input type="checkbox"/>
TELEFONO:		No. DE FOLIO:	FECHA:
FIRMA:		<b>NORMATIVIDAD</b>	
<b>CORRESPBLE. INGENIERIAS</b>		CONCEPTO	NORMA
NOMBRE:		ALTURA MAXIMA PERMITIDA	PROYECTO
CÉDULA PROFESIONAL:		COEFICIENTE DE OCUPACION DEL SUELO	DEF.
DIRECCION:		COEFICIENTE DE UTILIZACION DEL SUELO	
DELEGACION:		COEFICIENTE DE ABSORCION DEL SUELO	
TELEFONO:		PORCENTAJE DEL AREA LIBRE	
FIRMA:		RESTRICCION AL FRENTE	
		CAJONES DE ESTACIONAMIENTO	
		RESTRICCIONES DIC. USO DE SUELO	

**RIVERO BORRELL - GUTIERREZ  
ARQUITECTOS**

**SELLO**

ESCALA:  
1 : 125

COTAS:  
METROS

CLAVE:  
A-06

Este plano sustituye a los anteriores  
REVISIÓN - 00 / 23 febrero 2018