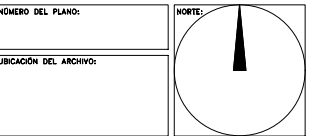
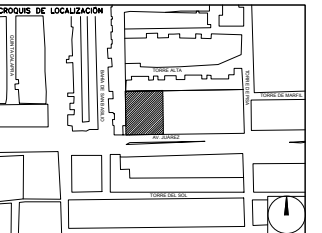


PROYECTO EJECUTIVO

PLANO: CANCELERÍAS



USO ESPECÍFICO DEL PREDIO:
TIPO DE TRÁMITE:

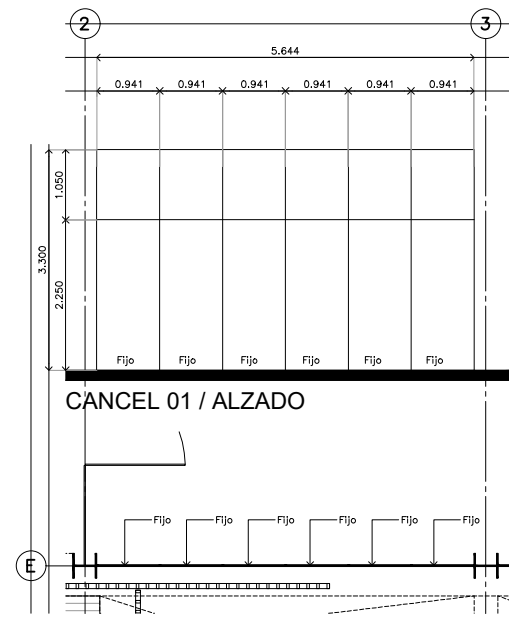
DATOS DEL PROPIETARIO		DATOS GENERALES	
NOMBRE:	No.:	DATOS DEL PREDIO	USO
CALLE:		CLAVE CATASTRAL:	HABITACIONAL <input type="checkbox"/>
COLONIA:		ÁREA:	M2
DELEGACIÓN:		LOTE:	FONDO: m UNIFAMILIAR <input type="checkbox"/>
TELÉFONO:		MEDIDA DEL FRENTE:	No OFICIAL: PLURIFAMILIAR (CONDOMINIO) <input type="checkbox"/>
FIRMA:		DIRECCIÓN:	COMERCIAL <input type="checkbox"/>
DATOS DEL D.R.O		ENTRE LA CALLE:	SERVICIOS <input type="checkbox"/>
NOMBRE:		Y LA CALLE:	INDUSTRIAL <input type="checkbox"/>
CÉDULA PROFESIONAL:		COLONIA:	
DIRECCIÓN:		DELEGACIÓN:	
TELÉFONO:		FIRMA:	
FIRMA:		DICTAMEN DE USO DE SUELO	
CORRESPBLE. INGENIERIAS		No. DE FOLIO:	FECHA:
NOMBRE:		NORMATIVIDAD	
CÉDULA PROFESIONAL:		CONCEPTO	NORMA
DIRECCIÓN:		ALTIMETRIA PERMITIDA	PROYECTO
TELÉFONO:		COEFICIENTE DE OCUPACION DEL SUELO	DEF.
FIRMA:		COEFICIENTE DE UTILIZACION DEL SUELO	
		COEFICIENTE DE ABSORCION DEL SUELO	
		PORCENTAJE DEL AREA LIBRE	
		RESTRICCION AL FRENTE	
		CAJONES DE ESTACIONAMIENTO	
		RESTRICCIONES DIC. USO DE SUELO	

**RIVERO BORRELL - GUTIERREZ
ARQUITECTOS**

SELLO

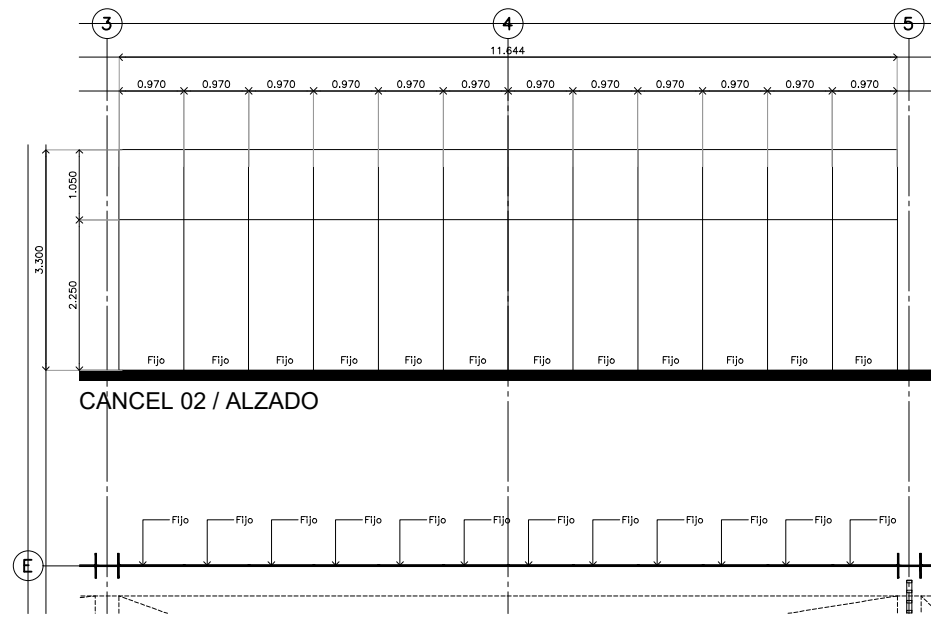
ESCALA:
1 : 50
COTAS:
METROS
CLAVE:
CA-03

Este plano sustituye a los anteriores
 REVISIÓN - 00 / 23 febrero 2018



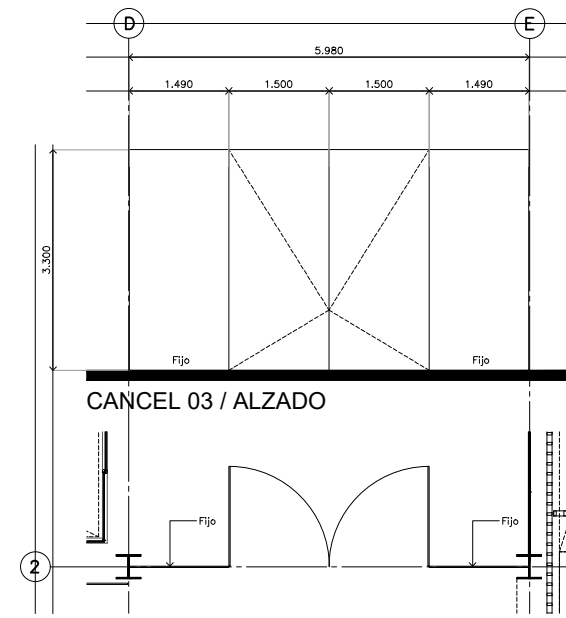
CANCEL 01 / ALZADO

CANCEL 01 / PLANTA



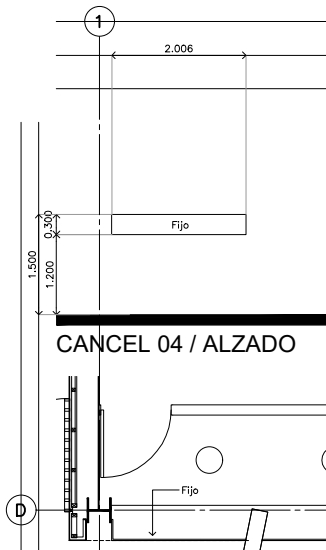
CANCEL 02 / ALZADO

CANCEL 02 / PLANTA



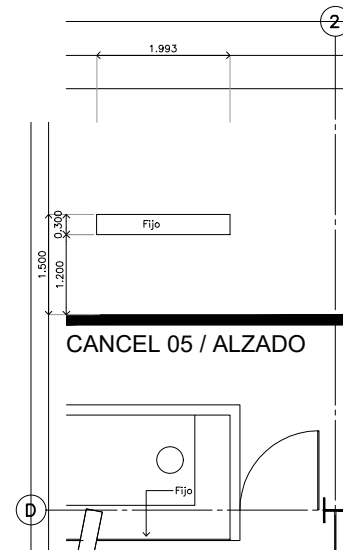
CANCEL 03 / ALZADO

CANCEL 03 / PLANTA



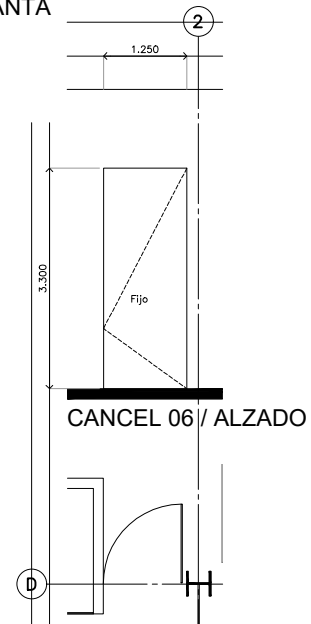
CANCEL 04 / ALZADO

CANCEL 04 / PLANTA



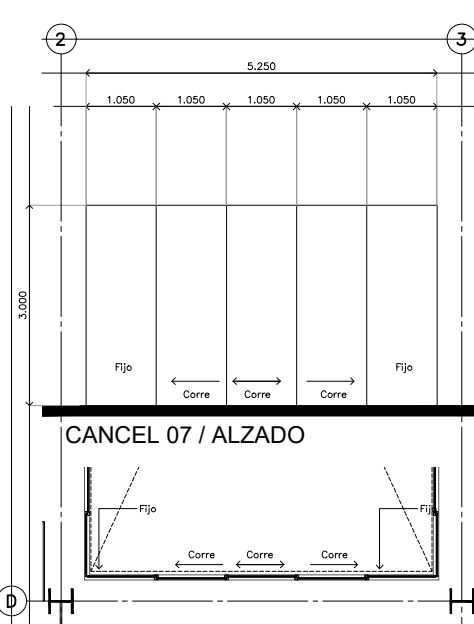
CANCEL 05 / ALZADO

CANCEL 05 / PLANTA



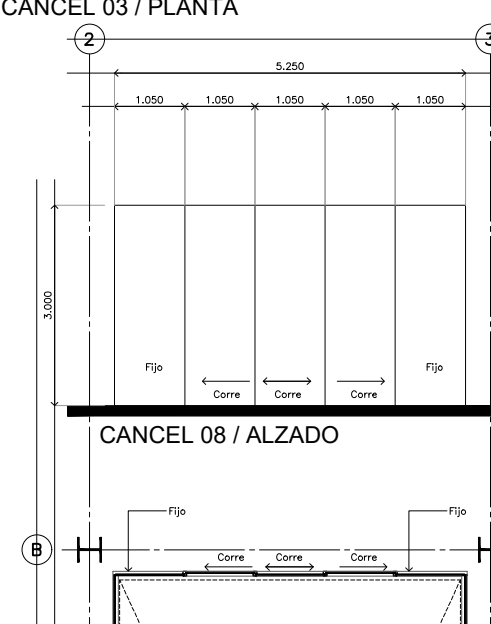
CANCEL 06 / ALZADO

CANCEL 06 / PLANTA



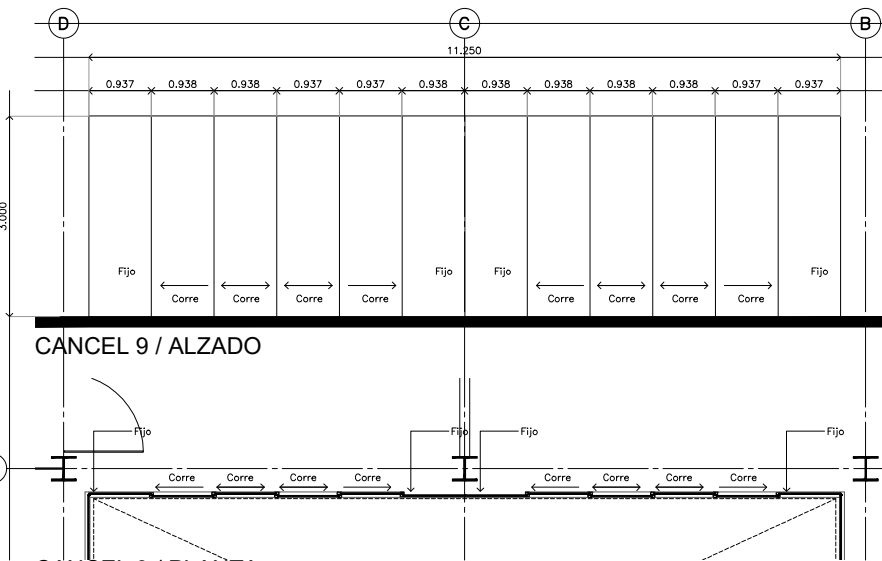
CANCEL 07 / ALZADO

CANCEL 07 / PLANTA



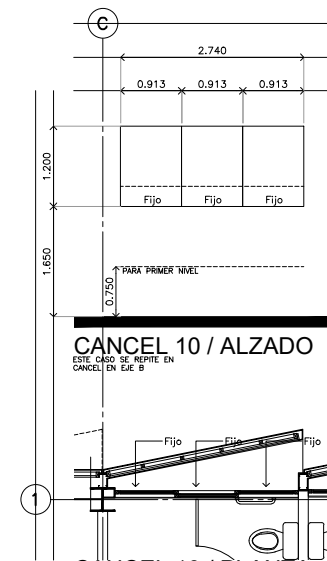
CANCEL 08 / ALZADO

CANCEL 08 / PLANTA



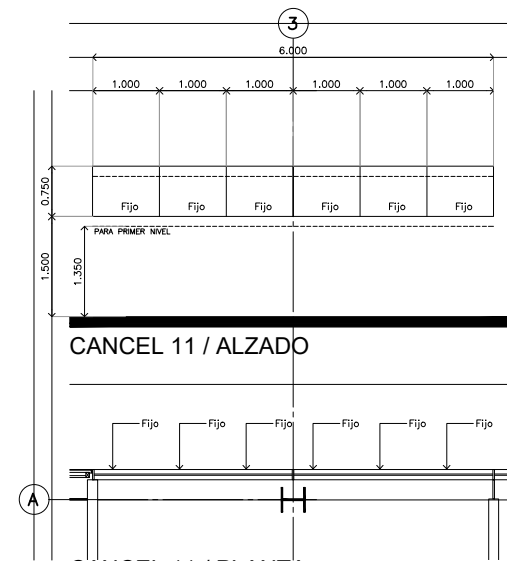
CANCEL 9 / ALZADO

CANCEL 9 / PLANTA



CANCEL 10 / ALZADO

CANCEL 10 / PLANTA



CANCEL 11 / ALZADO

CANCEL 11 / PLANTA