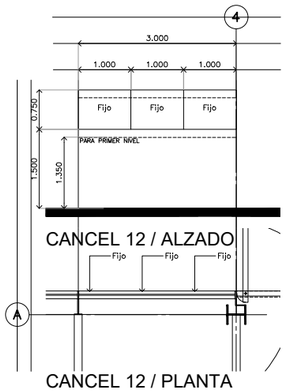

CANCEL 12 / ALZADO

CANCEL 12 / PLANTA

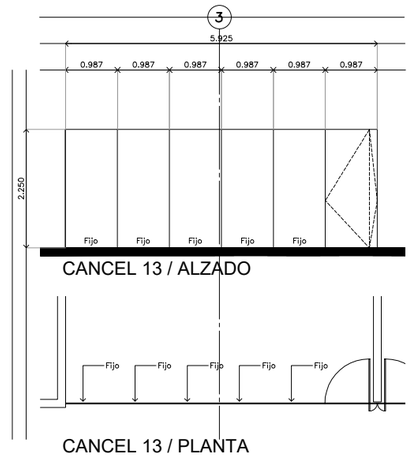

CANCEL 13 / ALZADO

CANCEL 13 / PLANTA

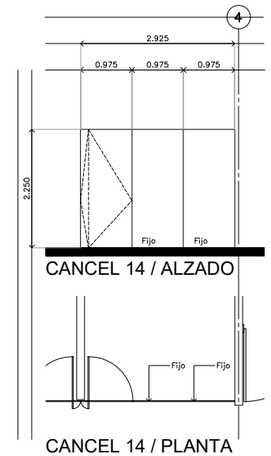

CANCEL 14 / ALZADO

CANCEL 14 / PLANTA

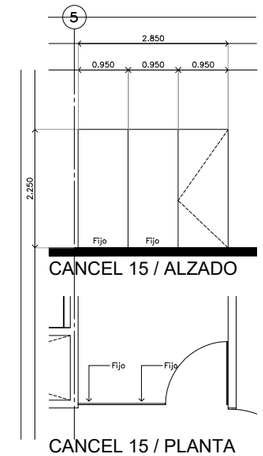

CANCEL 15 / ALZADO

CANCEL 15 / PLANTA

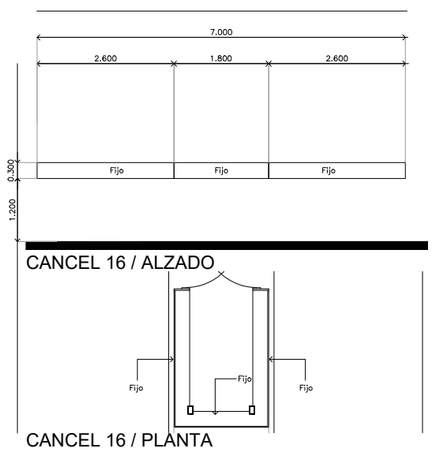

CANCEL 16 / ALZADO

CANCEL 16 / PLANTA

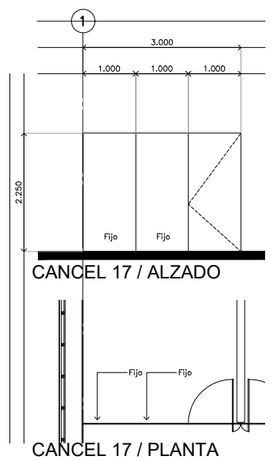

CANCEL 17 / ALZADO

CANCEL 17 / PLANTA

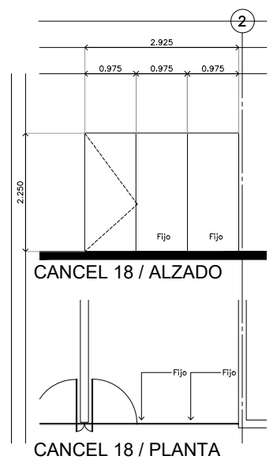

CANCEL 18 / ALZADO

CANCEL 18 / PLANTA

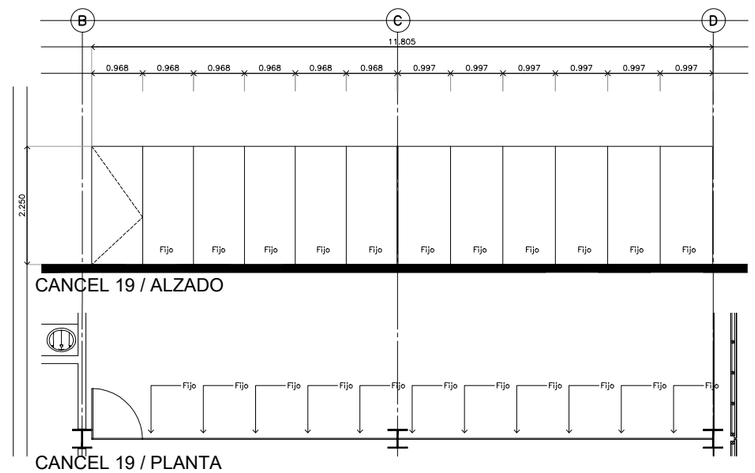

CANCEL 19 / ALZADO

CANCEL 19 / PLANTA

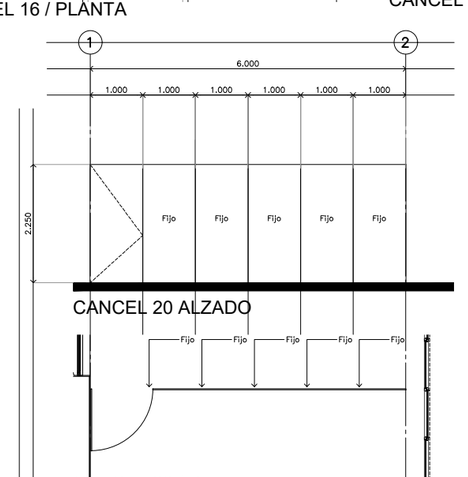

CANCEL 20 ALZADO

CANCEL 20 / PLANTA

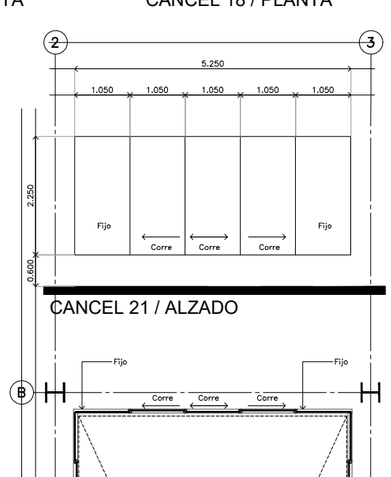

CANCEL 21 / ALZADO

CANCEL 21 / PLANTA

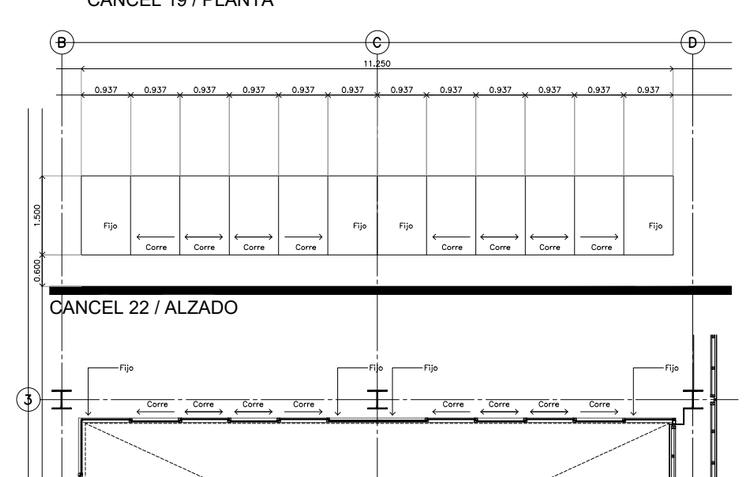

CANCEL 22 / ALZADO

CANCEL 22 / PLANTA

CENTRO DE SERVICIO INFONAVIT

CESI / TORREÓN

LOTE 2, 3, 4 Y 5 FRACC. B-2 MANZANA 44-A, AV. JUÁREZ
FRACC. LAS TORRES MUNICIPIO DE TORREÓN, COAHUILA

PROYECTO EJECUTIVO

PLANOS:
CANCELERÍAS

CROQUIS DE LOCALIZACIÓN

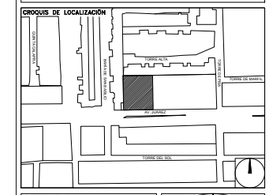

NÚMERO DEL PLANO:

NORTE:

UBICACIÓN DEL ARCHIVO:

INFONAVIT

USO ESPECÍFICO DEL PREDIO:

TIPO DE TRÁMITE:

DATOS DEL PROPIETARIO
NOMBRE:
CALLE: No.:
COLONIA:
DELEGACIÓN:
TELÉFONO:
FIRMA:

DATOS DEL D.R.O
NOMBRE:
CÉDULA PROFESIONAL:
DIRECCIÓN:
DELEGACIÓN:
TELÉFONO:
FIRMA:

CORRESPBLE. INGENIERIAS
NOMBRE:
CÉDULA PROFESIONAL:
DIRECCIÓN:
DELEGACIÓN:
TELÉFONO:
FIRMA:

FIRMA:

DATOS GENERALES

DATOS DEL PREDIO
CLAVE CATASTRAL:
ÁREA: M2.
LOTE:
MEDIDA DEL FRENTE: FONDO: m
DIRECCIÓN:
CALLE: No OFICIAL.:
ENTRE LA CALLE:
Y LA CALLE:
COLONIA:
DELEGACIÓN:
DICTAMEN DE USO DE SUELO
No. DE FOLIO: FECHA:

USO
HABITACIONAL ☐
UNIFAMILIAR ☐
PLURIFAMILIAR (CONDOMINIO) ☐
COMERCIAL ☐
SERVICIOS ☐
INDUSTRIAL ☐

NORMATIVIDAD

CONCEPTO	NORMA	PROYECTO	DIF.
ALTURA MÁXIMA PERMITIDA			
COEFICIENTE DE OCUPACIÓN DEL SUELO			
COEFICIENTE DE UTILIZACIÓN DEL SUELO			
COEFICIENTE DE ABSORCIÓN DEL SUELO			
PORCENTAJE DEL ÁREA LIBRE			
RESTRICCIÓN AL FRENTE			
CAJONES DE ESTACIONAMIENTO			
RESTRICCIONES DIC. USO DE SUELO			

RIVERO BORRELL - GUTIERREZ
A R Q U I T E C T O S

SELLO

ESCALA: 1 : 50

COTAS: METROS

CLAVE: CA-04

Este plano sustituye a los anteriores
REVISIÓN - 00 / 23 febrero 2018