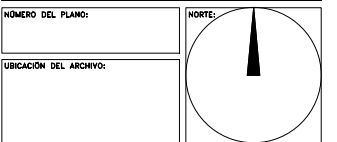
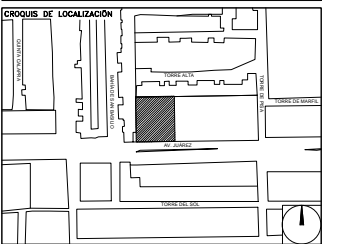


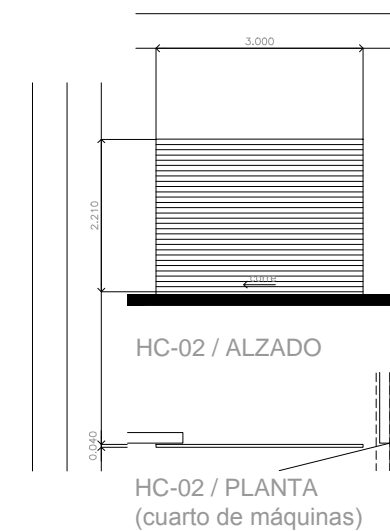
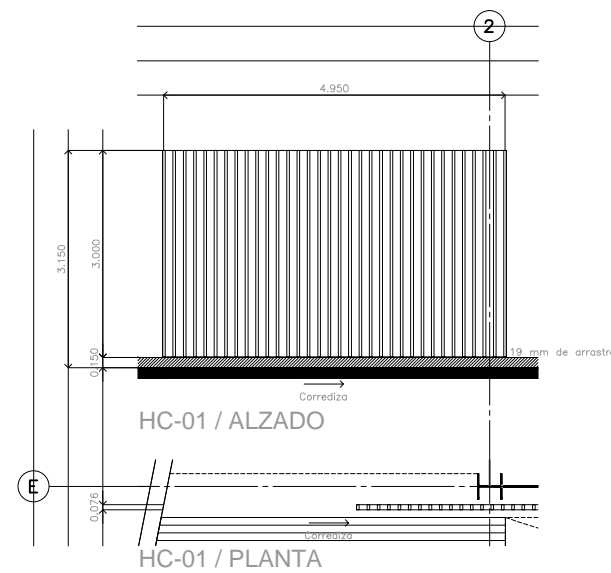
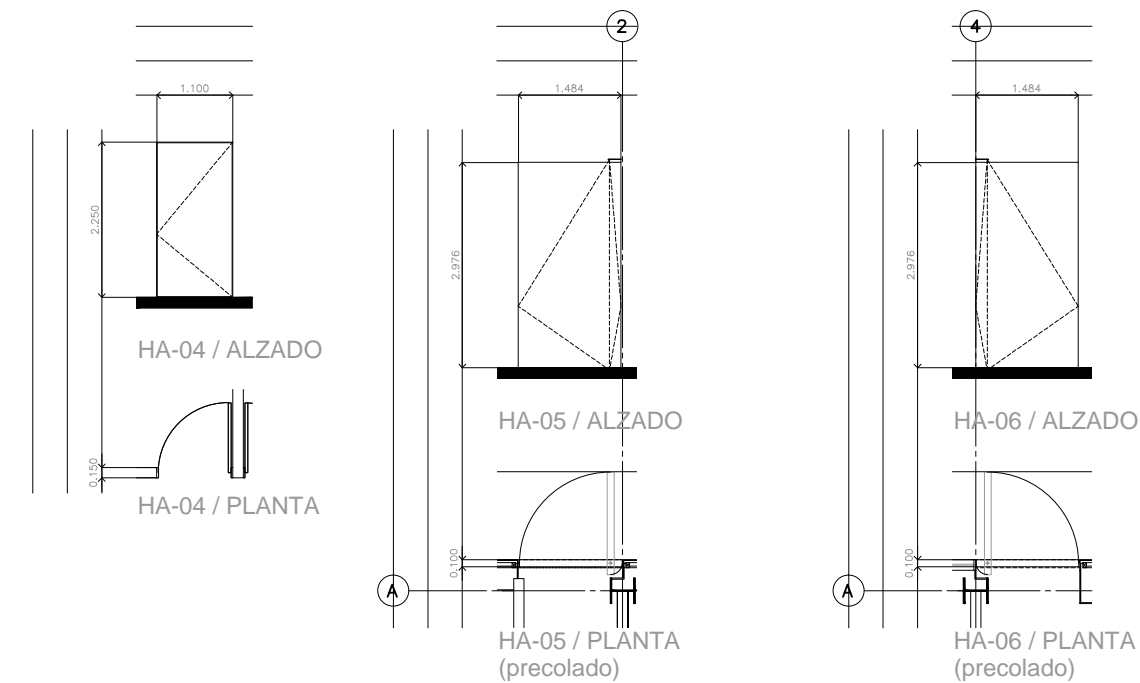
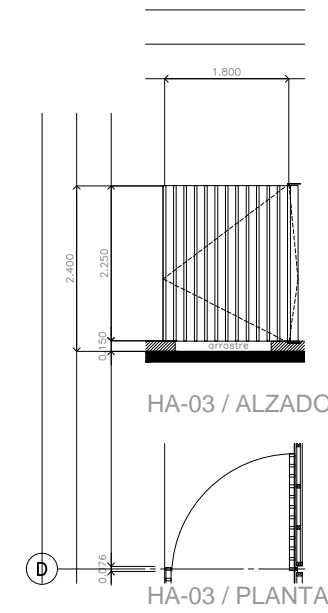
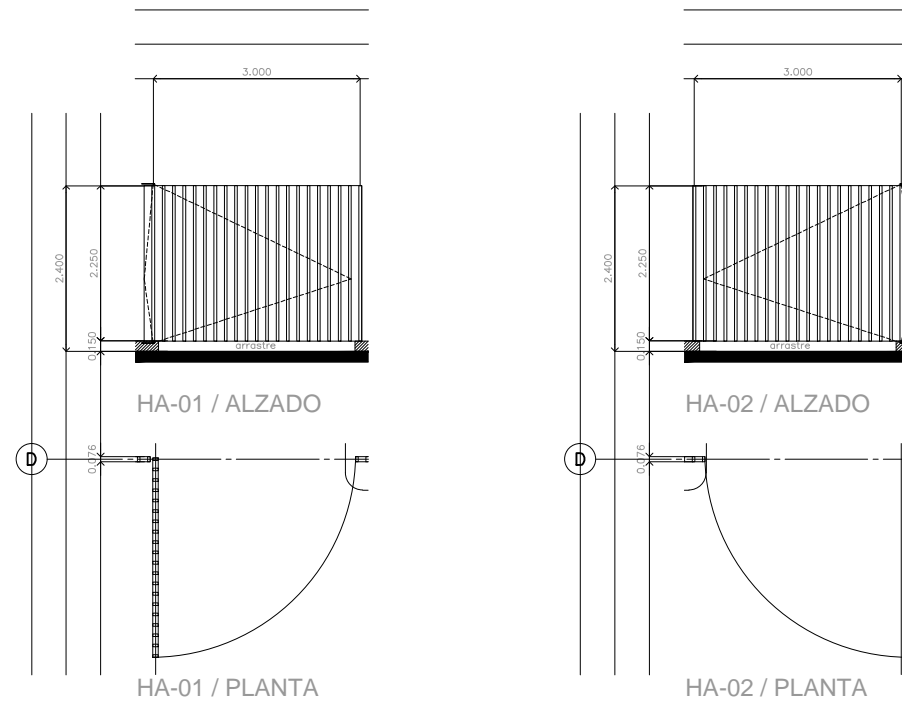
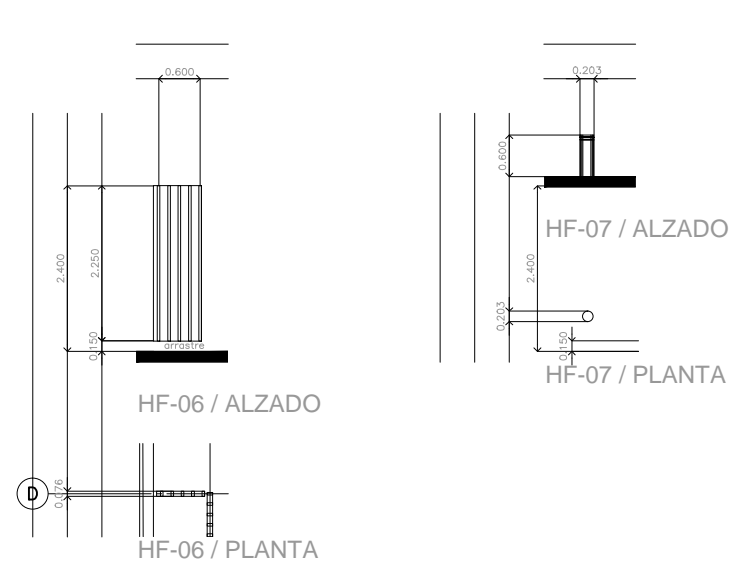
PROYECTO EJECUTIVO

HERRERÍAS



USO ESPECÍFICO DEL PREDIO:
TIPO DE TRÁMITE:

DATOS DEL PROPIETARIO	DATOS GENERALES																																									
NOMBRE: CALLE: COLONIA: DELEGACIÓN: TELÉFONO: FIRMA:	<table border="1"> <thead> <tr> <th>DATOS DEL PREDIO</th> <th>USO</th> </tr> </thead> <tbody> <tr> <td>CLAVE CATASTRAL:</td> <td></td> </tr> <tr> <td>ÁREA: LOTE: MEDIDA DEL FRENTE: DIRECCIÓN: CALLE: ENTRE LA CALLE: Y LA CALLE: COLONIA: DELEGACIÓN: DICTAMEN DE USO DE SUELO No. DE FOLIO:</td> <td> <table border="1"> <tr><td>m2</td><td>HABITACIONAL</td><td><input type="checkbox"/></td></tr> <tr><td>m</td><td>UNIFAMILIAR</td><td><input type="checkbox"/></td></tr> <tr><td>No OFICIAL:</td><td>PLURIFAMILIAR (CONDOMINIO)</td><td><input type="checkbox"/></td></tr> <tr><td></td><td>COMERCIAL</td><td><input type="checkbox"/></td></tr> <tr><td></td><td>SERVICIOS</td><td><input type="checkbox"/></td></tr> <tr><td></td><td>INDUSTRIAL</td><td><input type="checkbox"/></td></tr> </table> </td> </tr> </tbody> </table>		DATOS DEL PREDIO	USO	CLAVE CATASTRAL:		ÁREA: LOTE: MEDIDA DEL FRENTE: DIRECCIÓN: CALLE: ENTRE LA CALLE: Y LA CALLE: COLONIA: DELEGACIÓN: DICTAMEN DE USO DE SUELO No. DE FOLIO:	<table border="1"> <tr><td>m2</td><td>HABITACIONAL</td><td><input type="checkbox"/></td></tr> <tr><td>m</td><td>UNIFAMILIAR</td><td><input type="checkbox"/></td></tr> <tr><td>No OFICIAL:</td><td>PLURIFAMILIAR (CONDOMINIO)</td><td><input type="checkbox"/></td></tr> <tr><td></td><td>COMERCIAL</td><td><input type="checkbox"/></td></tr> <tr><td></td><td>SERVICIOS</td><td><input type="checkbox"/></td></tr> <tr><td></td><td>INDUSTRIAL</td><td><input type="checkbox"/></td></tr> </table>	m2	HABITACIONAL	<input type="checkbox"/>	m	UNIFAMILIAR	<input type="checkbox"/>	No OFICIAL:	PLURIFAMILIAR (CONDOMINIO)	<input type="checkbox"/>		COMERCIAL	<input type="checkbox"/>		SERVICIOS	<input type="checkbox"/>		INDUSTRIAL	<input type="checkbox"/>																
DATOS DEL PREDIO	USO																																									
CLAVE CATASTRAL:																																										
ÁREA: LOTE: MEDIDA DEL FRENTE: DIRECCIÓN: CALLE: ENTRE LA CALLE: Y LA CALLE: COLONIA: DELEGACIÓN: DICTAMEN DE USO DE SUELO No. DE FOLIO:	<table border="1"> <tr><td>m2</td><td>HABITACIONAL</td><td><input type="checkbox"/></td></tr> <tr><td>m</td><td>UNIFAMILIAR</td><td><input type="checkbox"/></td></tr> <tr><td>No OFICIAL:</td><td>PLURIFAMILIAR (CONDOMINIO)</td><td><input type="checkbox"/></td></tr> <tr><td></td><td>COMERCIAL</td><td><input type="checkbox"/></td></tr> <tr><td></td><td>SERVICIOS</td><td><input type="checkbox"/></td></tr> <tr><td></td><td>INDUSTRIAL</td><td><input type="checkbox"/></td></tr> </table>	m2	HABITACIONAL	<input type="checkbox"/>	m	UNIFAMILIAR	<input type="checkbox"/>	No OFICIAL:	PLURIFAMILIAR (CONDOMINIO)	<input type="checkbox"/>		COMERCIAL	<input type="checkbox"/>		SERVICIOS	<input type="checkbox"/>		INDUSTRIAL	<input type="checkbox"/>																							
m2	HABITACIONAL	<input type="checkbox"/>																																								
m	UNIFAMILIAR	<input type="checkbox"/>																																								
No OFICIAL:	PLURIFAMILIAR (CONDOMINIO)	<input type="checkbox"/>																																								
	COMERCIAL	<input type="checkbox"/>																																								
	SERVICIOS	<input type="checkbox"/>																																								
	INDUSTRIAL	<input type="checkbox"/>																																								
DATOS DEL D.R.O NOMBRE: CÉDULA PROFESIONAL: DIRECCIÓN: DELEGACIÓN: TELÉFONO: FIRMA:	<table border="1"> <thead> <tr> <th>NORMATIVIDAD</th> <th>NORMA</th> <th>PROYECTO</th> <th>DEF.</th> </tr> </thead> <tbody> <tr><td>CONCEPTO</td><td></td><td></td><td></td></tr> <tr><td>ALTURA MÁXIMA PERMITIDA</td><td></td><td></td><td></td></tr> <tr><td>COEFICIENTE DE OCUPACIÓN DEL SUELO</td><td></td><td></td><td></td></tr> <tr><td>COEFICIENTE DE UTILIZACIÓN DEL SUELO</td><td></td><td></td><td></td></tr> <tr><td>COEFICIENTE DE ABSORCIÓN DEL SUELO</td><td></td><td></td><td></td></tr> <tr><td>PORCENTAJE DEL ÁREA LIBRE</td><td></td><td></td><td></td></tr> <tr><td>RESTRICCIÓN AL FRENTE</td><td></td><td></td><td></td></tr> <tr><td>CALONES DE ESTACIONAMIENTO</td><td></td><td></td><td></td></tr> <tr><td>RESTRICCIÓNES DEL USO DE SUELO</td><td></td><td></td><td></td></tr> </tbody> </table>		NORMATIVIDAD	NORMA	PROYECTO	DEF.	CONCEPTO				ALTURA MÁXIMA PERMITIDA				COEFICIENTE DE OCUPACIÓN DEL SUELO				COEFICIENTE DE UTILIZACIÓN DEL SUELO				COEFICIENTE DE ABSORCIÓN DEL SUELO				PORCENTAJE DEL ÁREA LIBRE				RESTRICCIÓN AL FRENTE				CALONES DE ESTACIONAMIENTO				RESTRICCIÓNES DEL USO DE SUELO			
NORMATIVIDAD	NORMA	PROYECTO	DEF.																																							
CONCEPTO																																										
ALTURA MÁXIMA PERMITIDA																																										
COEFICIENTE DE OCUPACIÓN DEL SUELO																																										
COEFICIENTE DE UTILIZACIÓN DEL SUELO																																										
COEFICIENTE DE ABSORCIÓN DEL SUELO																																										
PORCENTAJE DEL ÁREA LIBRE																																										
RESTRICCIÓN AL FRENTE																																										
CALONES DE ESTACIONAMIENTO																																										
RESTRICCIÓNES DEL USO DE SUELO																																										
CORRESPBLE. INGENIERIAS NOMBRE: CÉDULA PROFESIONAL: DIRECCIÓN: DELEGACIÓN: TELÉFONO: FIRMA:	FIRMA:																																									



RIVERO BORRELL - GUTIERREZ
ARQUITECTOS

SELLO

ESCALA:
1 : 50
 COTAS:
METROS
 CLAVE:
HE-03

Este plano sustituye a los anteriores
 REVISIÓN - 00 / 23 febrero 2018