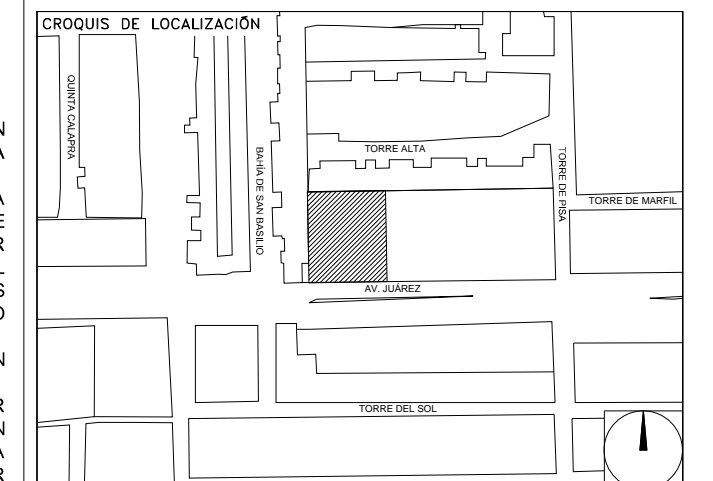


CENTRO DE SERVICIO INFONAVIT

CESI / TORREÓN

**LOTE 2, 3, 4 Y 5 FRACC. B-2 MANZANA 44-A, AV. JUÁREZ
FRACC. LAS TORRES MUNICIPIO DE TORREÓN, COAHUILA**

PROYECTO EJECUTIVO



NOTAS CCTV:

1. LAS RUTAS Y LA DISTRIBUCIÓN DE CCTV SE TOMAN EN CUENTA PARA DISPONER DE UNA SALIDA POR CADA CÁMARA DE CCTV.
2. DEBERÁ TOMARSE EN CUENTA QUE LA POSICIÓN EXACTA DE LAS SALIDAS ESTÁN DETERMINADAS EN PLANO DESDE LA ETAPA DE DISEÑO SIN EMBARGO, EN CASO DE SER OBSTRUIDAS POR LA UBICACIÓN DEFINITIVA DEL MOBILIARIO Y/O EQUIPOS Y PODRÁN SER MODIFICADAS DIRECTAMENTE EN OBRA NO SIN ANTES HABER SIDO AUTORIZADAS POR LA SUPERVISIÓN DEL PROYECTO.
3. SE CONSIDERARÁ COMO SALIDA DE CCTV A UN CONECTOR COAXIAL RG6.
4. TODAS LAS RUTAS DE CHAROLA DEBERÁN ESTAR FIRMEMENTE FIJADAS A LOSA DE TECHO O MURO, YA HAN SIDO INTEGRADAS CON OTRAS INSTALACIONES EN LA ETAPA DE DISEÑO, SIN EMBARGO PODRÁN SER MODIFICADAS EN CAMPO PARA PERMITIR EL PASO DE INSTALACIONES PRIORITARIAS O EXISTENTES, DEBIENDO SER ACERTADAS DICHAS MODIFICACIONES POR LA SUPERVISIÓN DEL PROYECTO.
5. NO SE PERMITE REALIZAR CORTES A LOS CONDUCTORES DE CABLE RG6 A LO LARGO DE SU TRAYECTORIA, ESTOS DEBEN SER DE UNA SOLA PIEZA DESDE EL PUNTO DE CONEXIÓN HASTA LA SALIDA A DISPOSITIVO.
6. LA SEPARACIÓN DE SOPORTES DE CHAROLA SERA DE 2 METROS O EN CAMBIOS DE DIRECCIÓN.
7. LA SEPARACIÓN ENTRE CHAROLAS DE ELECTRICIDAD Y VOZ & DATOS SERÁ MÍNIMA DE 15 CM.
8. SE CONSIDERA ALIMENTACIÓN ELÉCTRICA CON CIRCUITOS REGULADOS PROVENIENTES DEL UPS PARA CÁMARAS DE CCTV (VER PLANOS ELÉCTRICOS).
9. EL INSTALADOR DEL SISTEMA DEBERÁ VELAR POR EL ÓPTIMO FUNCIONAMIENTO DE ESTE, REALIZANDO LAS PRUEBAS DE CONECTIVIDAD, VISIBILIDAD Y FUNCIONAMIENTO HASTA QUEDAR A ENTERA SATISFACCIÓN DE LA SUPERVISIÓN DE LA OBRA.
10. LA INSTALACIÓN INCLUYE EL LICENCIAMIENTO, INSTALACIÓN Y CONFIGURACIÓN DEL SOFTWARE NECESARIO PARA LA IMPLEMENTACIÓN DE LOS EQUIPOS DESCRITOS EN PLANOS.
11. SE CONSIDERA UNA SOLA CAMA DE CHAROLA TIPO MALLA 12" SUMINISTRADA E INSTALADA POR EL PROVEEDOR DE VOZ Y DATOS (Y/O CABLEADO ESTRUCTURADO) Y SERÁ UTILIZADA POR LAS INSTALACIONES ESPECIALES (AUDIO, CATV, CCTV, CONTROL Y VOZ & DATOS) QUE LA CONSIDERARÁN COMO EXISTENTE.

CROQUIS UBICACIÓN
SE

**INSTALACIÓN CCTV
(PLANTA BAJA)**

NUMERO DEL PLANO:

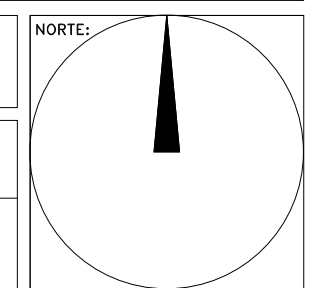
TO-E-PL-ES-02-00

FECHA:

00-00-00

TUBICACION DEL ARCHIVO:

NORTE:



**USO ESPECIFICO
DEL PREDIO:**

TIPO DE TRAMITE:

DATOS DEL PROPIETARIO

NOMBRE: No.:
CALLE:
COLONIA:
DELEGACION:
TELEFONO:
FIRMA:

DATOS DEL D.R.O

NOMBRE: XX
CEDULA PROFESIONAL: XX
DIRECCION: XX
DELEGACION: XX
TELEFONO: XX
FIRMA:

CORRESPBLE. INGENIERIAS

NOMBRE: XX
CEDULA PROFESIONAL: XX
DIRECCION: XX
DELEGACION: XX
TELEFONO: XX
FIRMA:

DATOS DEL D.R.O

NOMBRE: ..
CEDULA PROFESIONAL: ..
DIRECCION: ..
DELEGACION: ..
TELEFONO: ..
FIRMA:

DATOS GENERALES

DATOS DEL PREDIO

CLAVE CATASTRAL:
CONDOMINIO: AREA: M2.
MEDIDA DEL FRENTE: FONDO: m
DIRECCION:
CALLE: No OFICIAL:
Y LA CALLE:
COLONIA:
DELEGACION:
DICTAMEN DE USO DE SUELO
No. DE FOLIO: FECHA:

USO

HABITACIONAL
UNIFAMILIAR
PLURIFAMILIAR (CONDOMINIO)
COMERCIAL
SERVICIOS
INDUSTRIAL

NORMATIVIDAD

CONCEPTO	NORMA	PROYECTO	DF.
ALTA MAXIMA PERMITIDA			
COEFICIENTE DE OCUPACION DEL SUELO			
COEFICIENTE DE UTILIZACION DEL SUELO			
COEFICIENTE DE ABSORCION DEL SUELO			
PORCENTAJE DEL AREA LIBRE			
RESTRICCION AL FRENTE			
CAJONES DE ESTACIONAMIENTO			
RESTRICCIONES DIC. USO DE SUELO			

RIVERO BORRELL - GUTIERREZ
ARQUITECTOS ingenor

DATOS DE LA CONSTRUCCION

CONCEPTO	A CONSTRUIDA			OBRA NUEVA			REGULARIZACION			LICENCIA ANTERIOR		
	NO. LIC.	FECHA	METROS	NO. LIC.	FECHA	METROS	NO. LIC.	FECHA	METROS	NO. LIC.	FECHA	METROS
SOTANO												
PLANTA BAJA												
1er NIVEL												
MEZZANINE												
2do. NIVEL												
3er NIVEL												
VOLADOS												
ESTACIONAMIENTO												
OTROS												
TOTAL DE M ²												
BARDEO ML												
ALINEAMIENTO ML												
DEMOLICION												

ESCALA:

1:125

COTAS:

METROS

CLAVE:

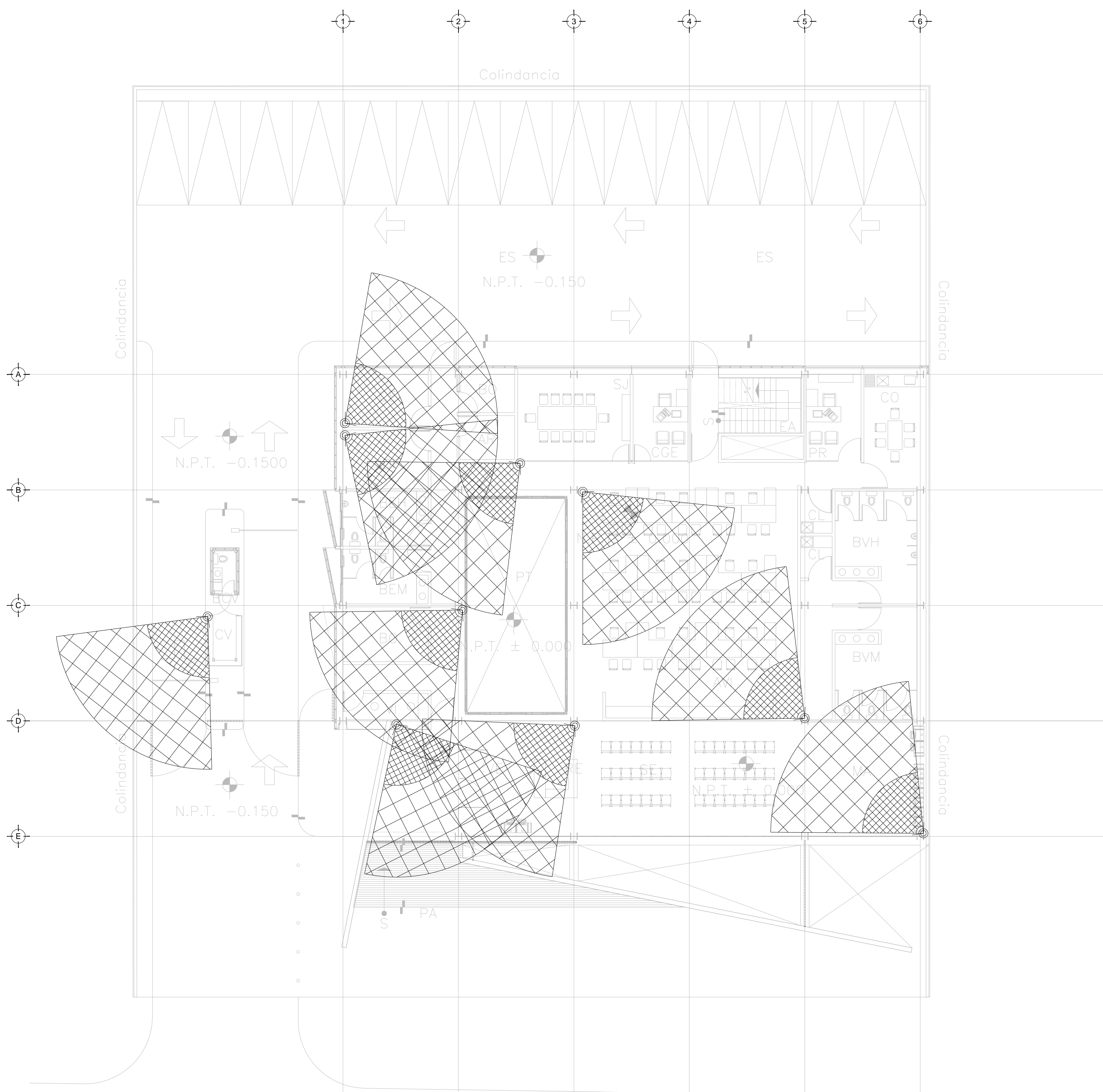
ES-02

SELLO

Este plano sustituye a los anteriores

REVISIÓN - 00 23 febrero 2018

PLANO APTO PARA CONSTRUCCION



SIMBOLOGÍA CCTV	
	CÁMARA MÍNIMO PARA INTERIORES IP 2MP WISENET III ANTIVAN LEN FLUO
	CÁMARA TIPO BULLET PARA AREAS DE SERVICIO IP 2MP WISENET III LEDS LENTEFLUO
	CABLE COAXIAL RG6 PARA TRANSMISIÓN DE VIDEO
	CONTACTO REGULADO PARA ALIMENTACIÓN DE EQUIPOS (VER PLANOS ELÉCTRICOS)
	APERTURA DE CÁMARA
	SERVIDOR DE GRABACIÓN DE CÁMARAS
	SWITCH NECESARIO PARA CÁMARAS
	CHAROLA TIPO MALLA, 10 CMS PROFUNDIDAD. MARCA TECNOTRAY O SIMILAR
	N.L.B. NIVEL DE LECHO BAJO DE CHAROLA

NOTAS ADICIONALES
EN AUSENCIA DE CHAROLA, SE USARÁ TUBERÍA CONDUIT PDG 21MM (3/4") COMO CANALIZACIÓN A MENOS QUE SE INDIQUE LO CONTRARIO EN CEDULA.
LA CEDULA INDICA CANTIDAD DE CABLES EN CANALIZACIÓN DEL TIPO ESPECIFICADO EN LA SIMBOLOGÍA DE ACUERDO AL TIPO DE INSTALACIÓN.

CANTIDAD DE EQUIPOS	

TENDIDO DE INSTALACIÓN CCTV (PLANTA BAJA), N.P.T ±0.00 mts.
ESC: 1:125