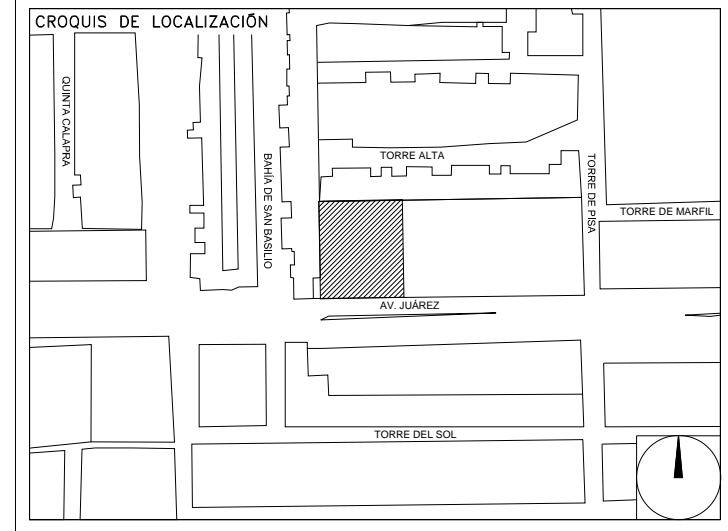


**CENTRO DE SERVICIO INFONAVIT
CESI / TORREÓN**
**LOTE 2, 3, 4 Y 5 FRACC. B-2 MANZANA 44-A, AV. JUÁREZ
 FRACC. LAS TORRES MUNICIPIO DE TORREÓN , COAHUILA**

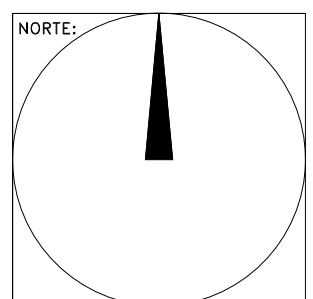
**PROYECTO EJECUTIVO
 INSTALACIÓN ELÉCTRICA**



NUMERO DE PLANO	
	IE-04
	IE-06

PLANO LLAVE CONTACTOS NORMALES

NUMERO DEL PLANO: TO-E-PL-IE-00C-00
 FECHA: 00-00-00 ACOTACION: MTS ESCALA: 1:150
 UBICACION DEL ARCHIVO: _____



USO ESPECIFICO DEL PREDIO:
TIPO DE TRAMITE:

DATOS DEL PROPIETARIO
 NOMBRE: _____ No.: _____
 CALLE: _____
 COLOMIA: _____
 DELEGACION: _____
 TELEFONO: _____
 FIRMA: _____

DATOS DEL D.R.O
 NOMBRE: XX
 CEDULA PROFESIONAL: XX
 DIRECCION: XX
 DELEGACION: XX
 TELEFONO: XX
 FIRMA: _____

CORRESPBLE. INGENIERIAS
 NOMBRE: XX
 CEDULA PROFESIONAL: XX
 DIRECCION: XX
 DELEGACION: XX
 TELEFONO: XX
 FIRMA: _____

DATOS DEL D.R.O
 NOMBRE: ...
 CEDULA PROFESIONAL: ... COL.
 DIRECCION: ...
 DELEGACION: ...
 TELEFONO: ...
 FIRMA: _____

DATOS DEL PREDIO

CLAVE CATASTRAL:	AREA: M2.	USO
CONDOMINIO:	LOTE:	HABITACIONAL <input type="checkbox"/>
MEDIDA DEL FRENTE:	FONDO: m	UNIFAMILIAR <input type="checkbox"/>
DIRECCION:	No OFICIAL:	PLURIFAMILIAR (CONDOMINIO) <input type="checkbox"/>
CALLE:		COMERCIAL <input type="checkbox"/>
ENTRE LA CALLE Y LA CALLE:		SERVICIOS <input type="checkbox"/>
COLONIA:		INDUSTRIAL <input type="checkbox"/>
DELEGACION:		
DICTAMEN DE USO DE SUELO	FECHA:	
No. DE FOLIO:		

NORMATIVIDAD

CONCEPTO	NORMA	PROYECTO	DIF.
ALTIMA MAXIMA PERMITIDA			
COEFICIENTE DE OCUPACION DEL SUELO			
COEFICIENTE DE UTILIZACION DEL SUELO			
COEFICIENTE DE ABSORCION DEL SUELO			
PORCENTAJE DEL AREA LIBRE			
RESTRICCION AL FRENTE			
CAJONES DE ESTACIONAMIENTO			
RESTRICCIONES DISC. USO DE SUELO			

RIVERO BORRELL - GUTIERREZ
ARQUITECTOS ingenior

DATOS DE LA CONSTRUCCION

CONCEPTO	A. CONSTRUIDA		OPERA NUEVA		REGULARIZACION		LICENCIA ANTERIOR	
	NO. LC	FECHA	NO. LC	FECHA	NO. LC	FECHA	NO. LC	FECHA
SOTANO								
PLANTA BAJA								
1er NIVEL								
MEZZANINE								
2do. NIVEL								
3er NIVEL								
VOLADOS								
ESTACIONAMIENTO								
OTROS								
TOTAL DE M ²								
BARRIDO MI								
ALINEAMIENTO ML								
DEMOLICION								

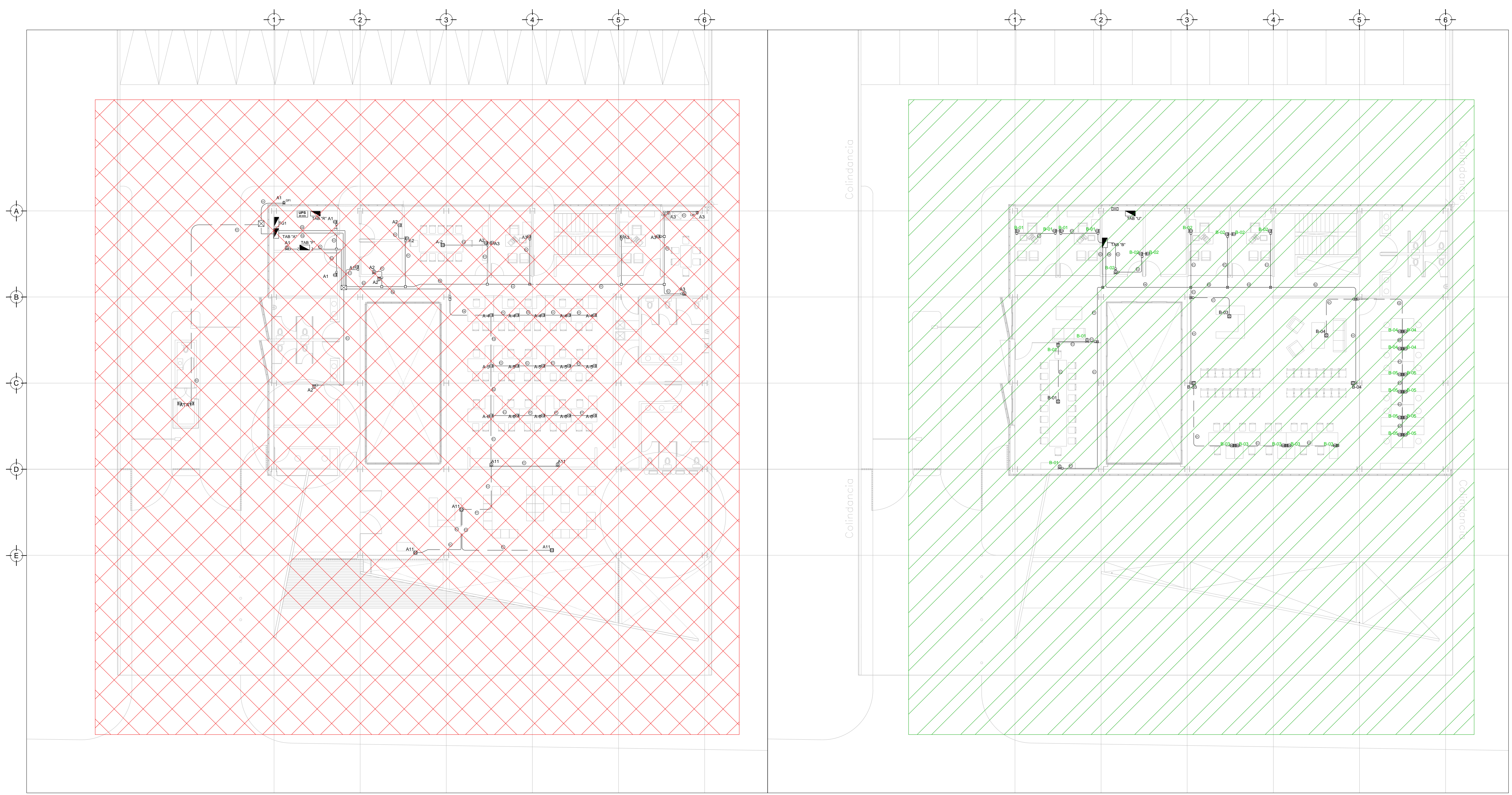
ESCALA: 1:150

COTAS: METROS

CLAVE: IE-00C

SELO

Este plano sustituye a los anteriores
REVISIÓN - 00 23 febrero 2018



PLANO LLAVE. N.P.T ±0.00, +1.50 mts.
 ESC. 1:150

PLANO LLAVE. N.P.T +3.90 mts.
 ESC. 1:150

PLANO APTO PARA CONSTRUCCION