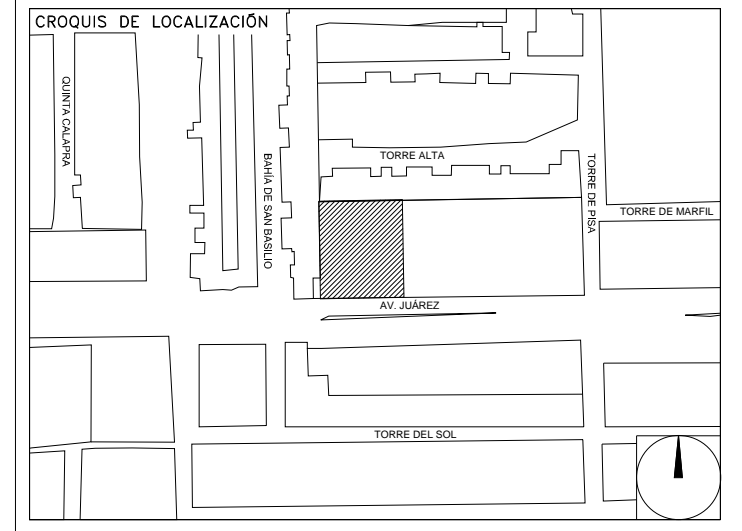


**CENTRO DE SERVICIO INFONAVIT
CESI / TORREÓN**

**LOTE 2, 3, 4 Y 5 FRACC. B-2 MANZANA 44-A, AV. JUÁREZ
FRACC. LAS TORRES MUNICIPIO DE TORREÓN, COAHUILA**

**PROYECTO EJECUTIVO
INSTALACIÓN ELÉCTRICA**



DETALLES GENERALES DE TIERRAS

NUMERO DEL PLANO: TO-E-PL-IE-018-00	ORTE: NORTE
FECHA: 00-00-00	ACOTACION: MTS
UBICACION DEL ARCHIVO:	ESCALA: S/E



**USO ESPECIFICO
DEL PREDIO:**
TIPO DE TRAMITE:

DATOS DEL PROPIETARIO

NOMBRE: No.:
CALLE:
COLONIA:
DELEGACION:
TELEFONO:
FIRMA:

DATOS DEL D.R.O

NOMBRE: XX
CEDULA PROFESIONAL: XX
DIRECCION: XX
DELEGACION: XX
TELEFONO: XX
FIRMA:

CORRESPBLE. INGENIERIAS

NOMBRE: XX
CEDULA PROFESIONAL: XX
DIRECCION: XX
DELEGACION: XX
TELEFONO: XX
FIRMA:

DATOS DEL D.R.O

NOMBRE: ..
CEDULA PROFESIONAL: ..
DIRECCION: ..
DELEGACION: ..
TELEFONO: ..
FIRMA:

DATOS GENERALES

DATOS DEL PREDIO		USO
CLAVE CATASTRAL:	AREA: M2.	HABITACIONAL <input type="checkbox"/>
CONDOMINIO:	LOTE:	UNIFAMILIAR <input type="checkbox"/>
MEDIDA DEL FRENTE:	FONDO: m	PLURIFAMILIAR (CONDOMINIO) <input type="checkbox"/>
DIRECCION:	No OFICIAL:	COMERCIAL <input type="checkbox"/>
CALLE: ENTRE LA CALLE: Y LA CALLE:		SERVICIOS <input type="checkbox"/>
DELEGACION:		INDUSTRIAL <input type="checkbox"/>
COLONIA:		
DICTAMEN DE USO DE SUELO:	FECHA:	
No. DE FOLIO:		

NORMATIVIDAD

CONCEPTO	NORMA	PROYECTO	DIF.
ALTIMETRIA PERMITIDA			
COEFICIENTE DE OCUPACION DEL SUELO			
COEFICIENTE DE UTILIZACION DEL SUELO			
COEFICIENTE DE ABSORCION DEL SUELO			
PORCENTAJE DEL AREA LIBRE			
RESTRICCION AL FRENTE			
CAJONES DE ESTACIONAMIENTO			
RESTRICCIONES DIC. USO DE SUELO			

**RIVERO BORRELL - GUTIERREZ
ARQUITECTOS ingenor**

DATOS DE LA CONSTRUCCION

CONCEPTO	A. CONSTRUIDA		REGULADOR	LICENCIA ANTERIOR	
	NO. LIC.	FECHA		NO. LIC.	METROS
SOTANO					
PLANTA BAJA					
1er NIVEL					
MEZZANINE					
2do NIVEL					
3er NIVEL					
VOLADOS					
ESTACIONAMIENTO					
OTROS					
TOTAL DE M ²					
BARDEO MI					
ALINEAMIENTO ML					
DEMOLICION					

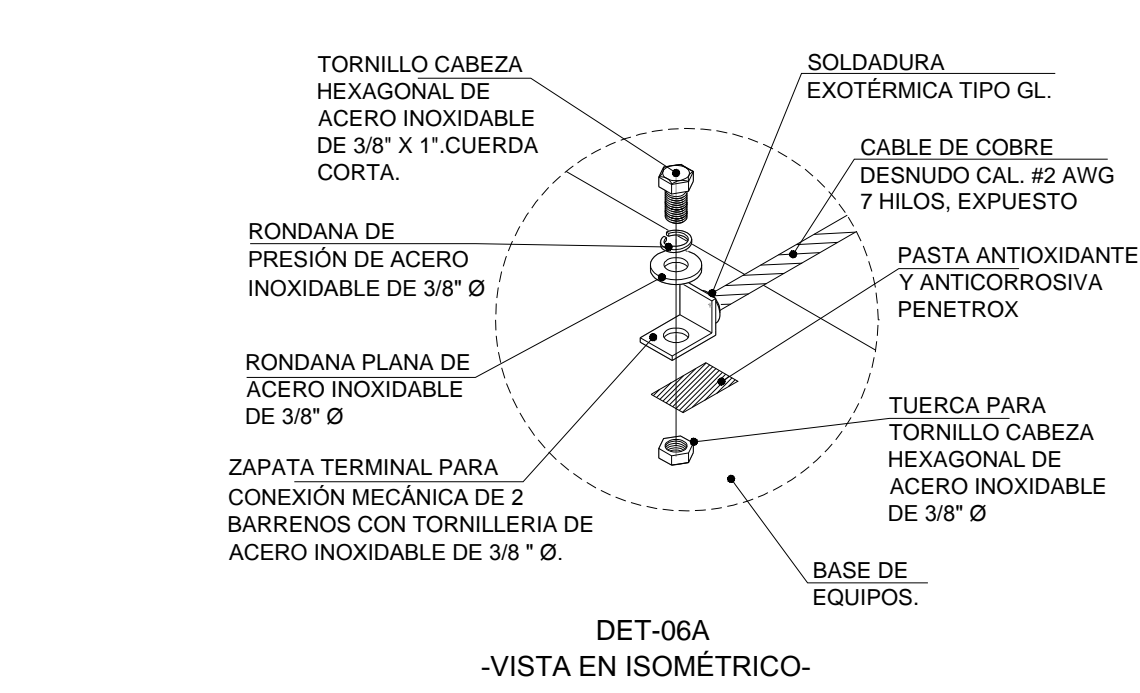
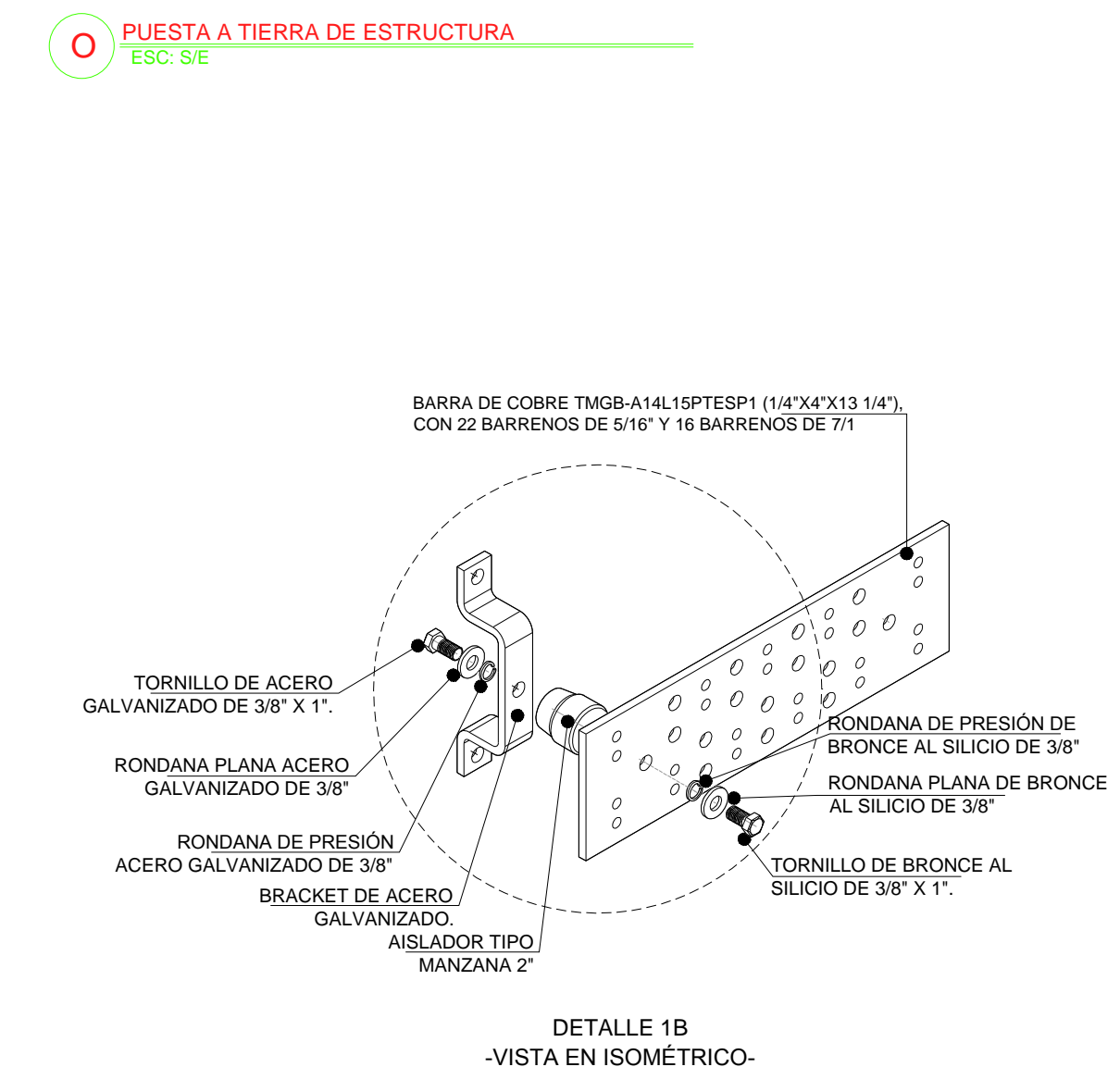
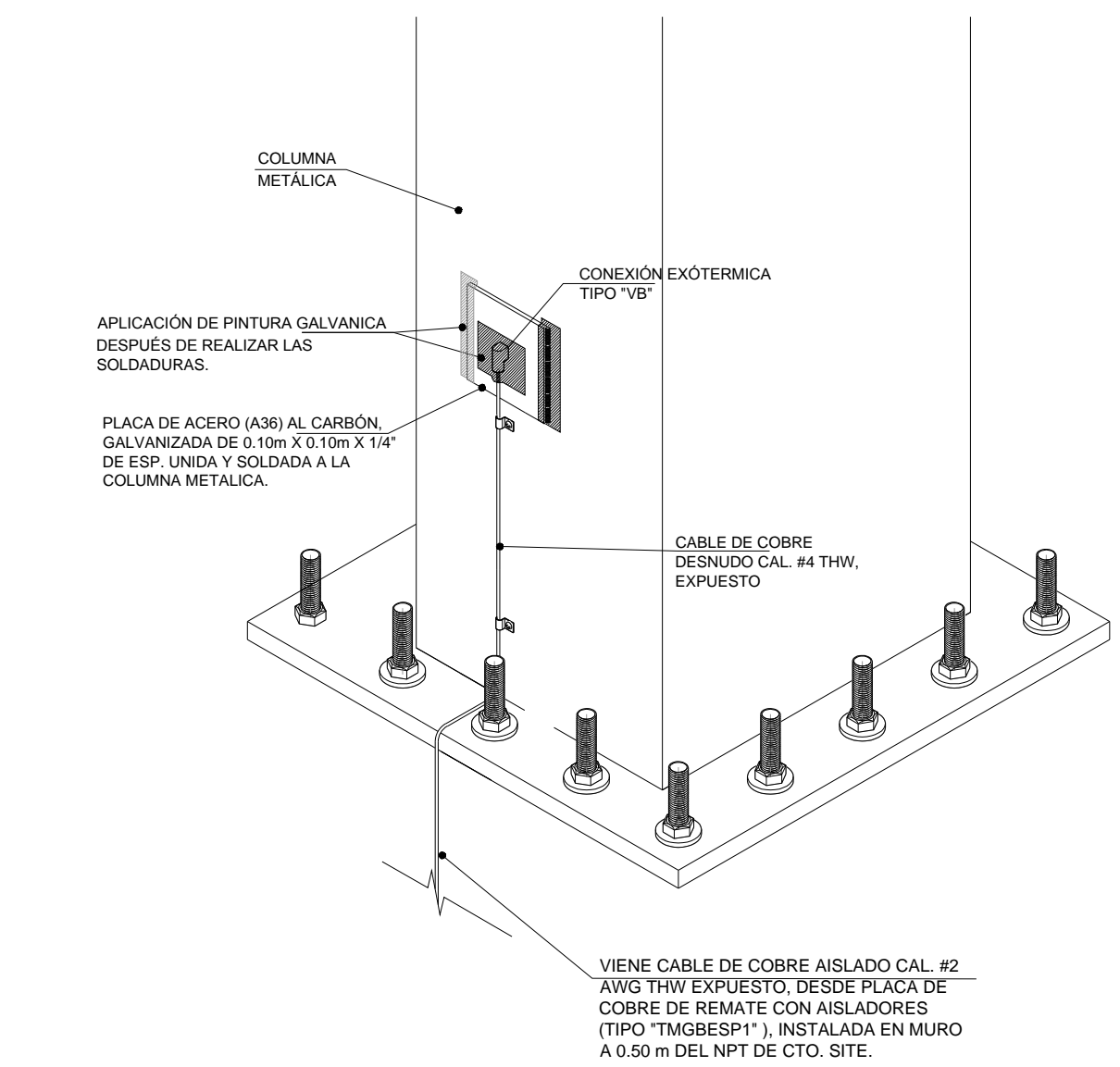
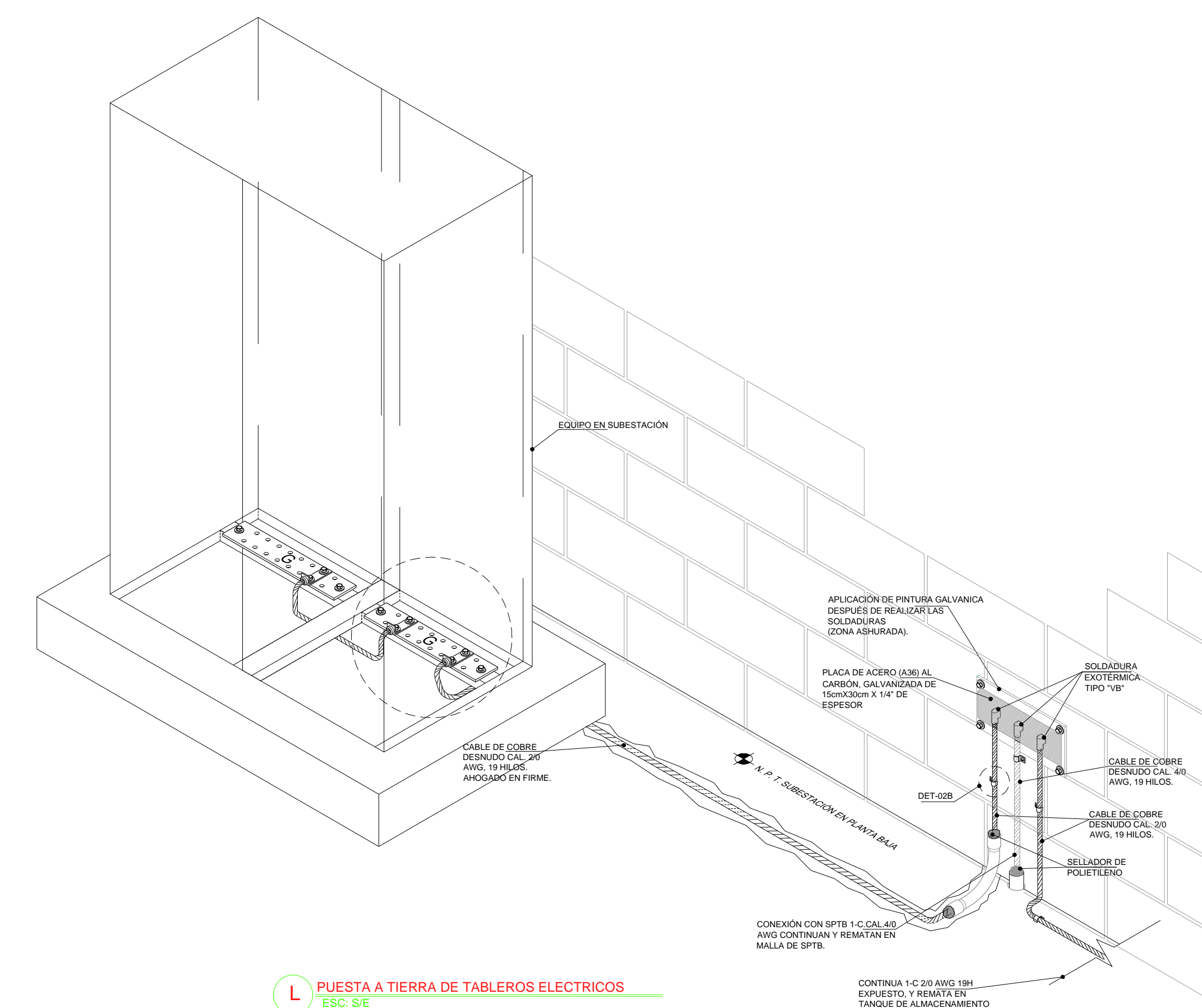
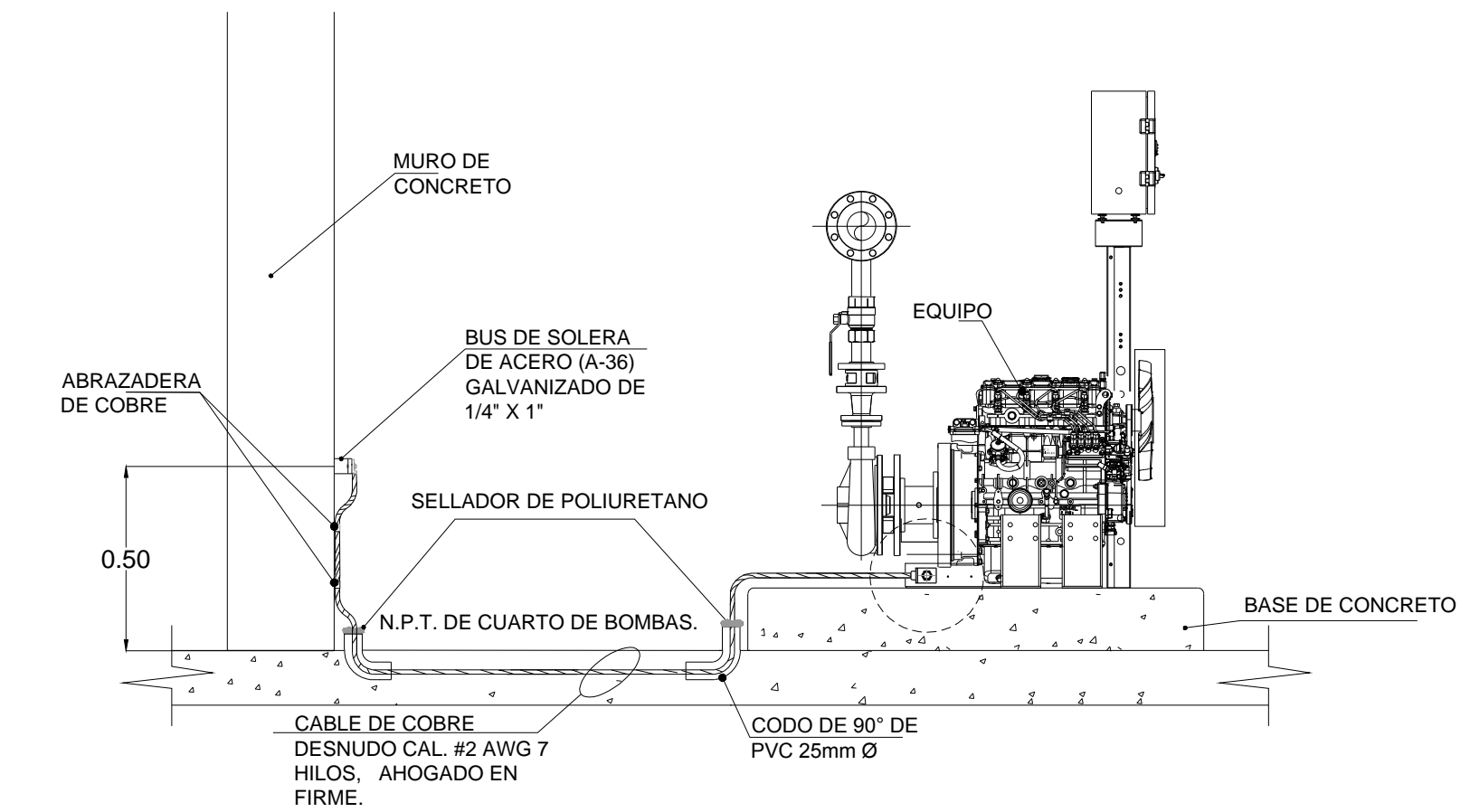
ESCALA:
S/E

COTAS:
METROS

CLAVE:
IE-18

SELLO

Este plano sustituye a los anteriores
REVISIÓN - 00 23 febrero 2018



PLANO APTO PARA CONSTRUCCION