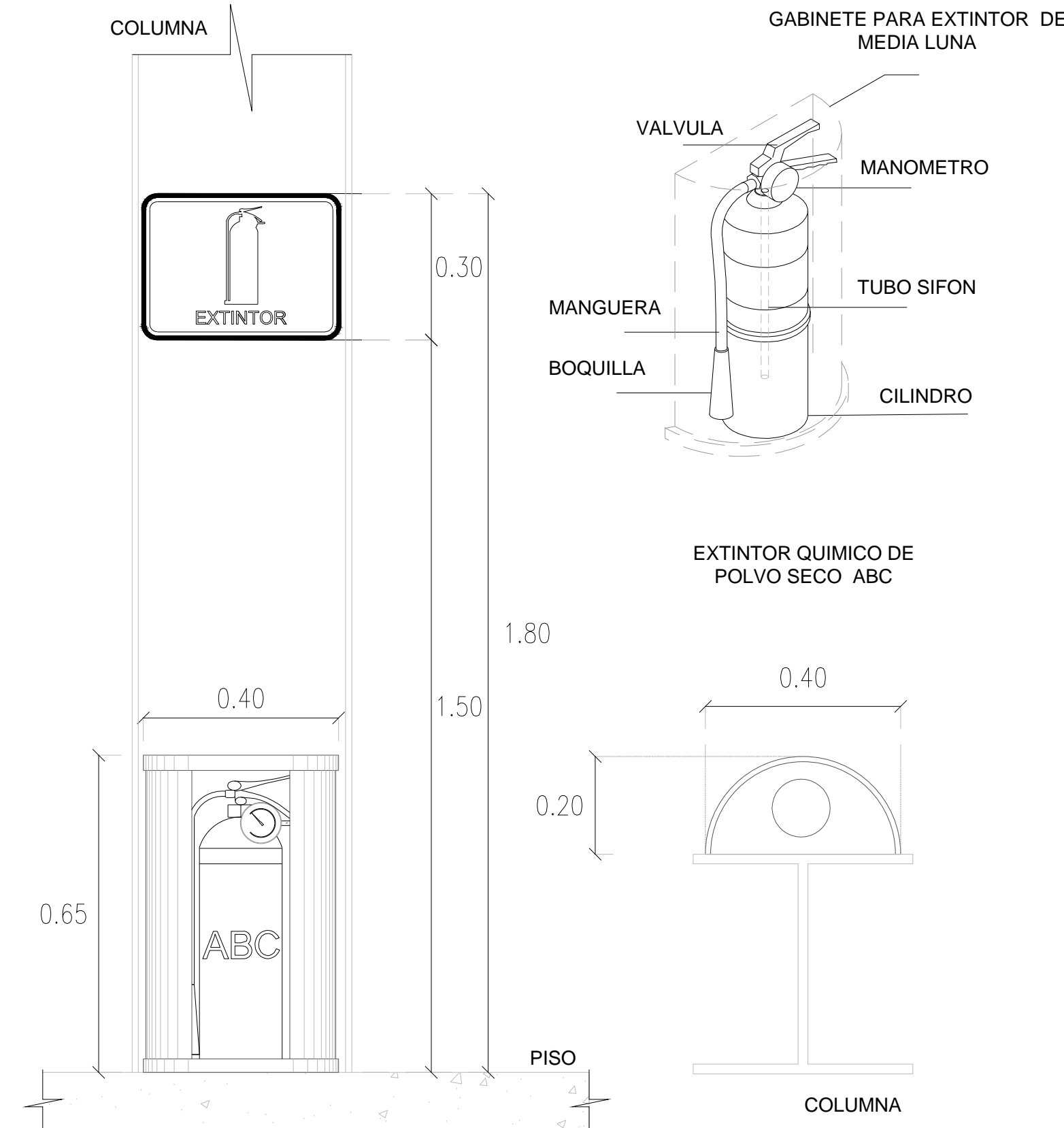


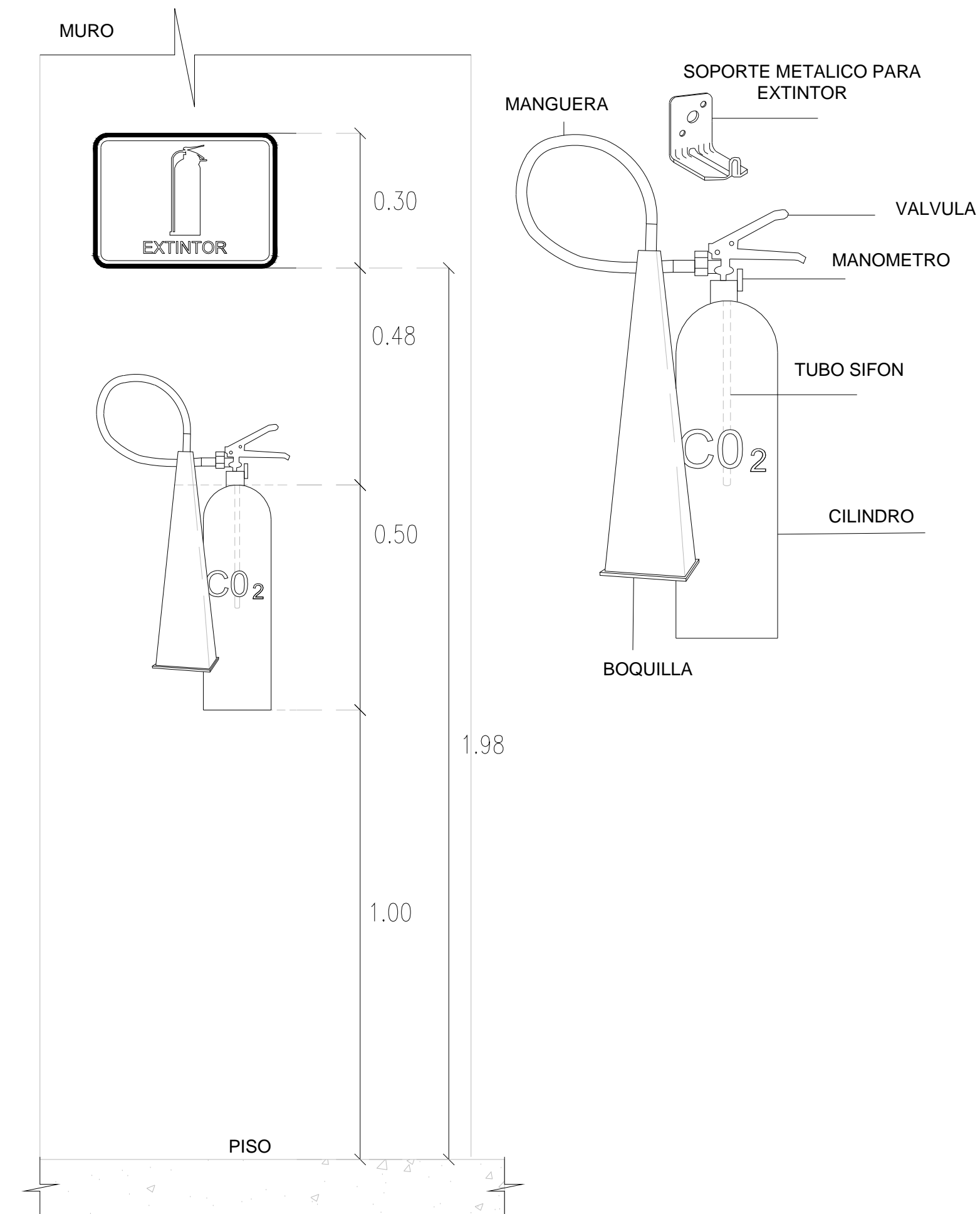
SIMBOLOGÍA		
	EXTINTOR	
NOMENCLATURA		
E-#	EXTINTOR ABC	- # DE EXTINTOR
CO2-#	EXTINTOR CO2	- # DE EXTINTOR



INSTALACION PROTECCION CONTRA INCENDIO - NIVEL +3.90  
ESC. 1:125



D01-DETALLE GENERAL DE INSTALACION DE EXTINTOR TIPO ABC  
SIN ESCALA



D02-DETALLE GENERAL DE INSTALACION DE EXTINTOR TIPO CO2  
SIN ESCALA

**CENTRO DE SERVICIO INFONAVIT  
CESI / TORREÓN**

**LOTE 2, 3, 4 Y 5 FRACC. B-2 MANZANA 44-A, AV. JUÁREZ  
FRACC. LAS TORRES MUNICIPIO DE TORREON, COAHUILA**

**NOTAS GENERALES**

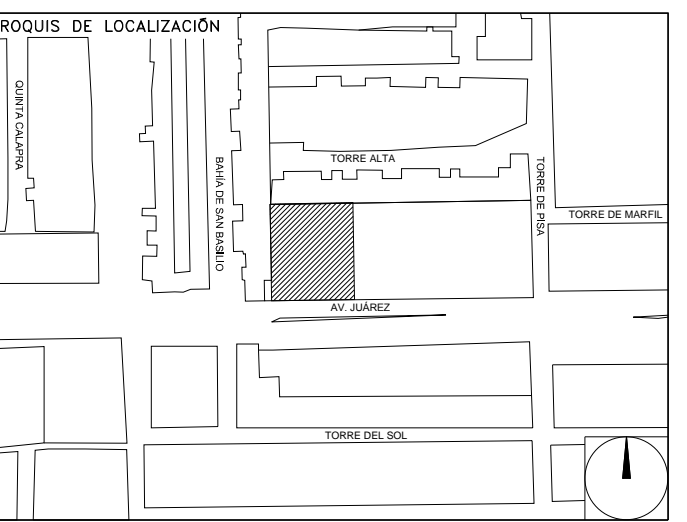
EXTINTOR: SERA DEL TIPO ABC, CON CAPACIDAD DE 9 KG. DE POLVO QUIMICO.  
TAMBO ARENERO: CONTARA CON UNA PALA REDONDA DE MANGO CLASICO Y UNA CAPACIDAD D 200 KG.

1.- DIMENSIONES EN METROS.  
2.- ELEVACIONES EN METROS.

XXX - XX - XX  
— ESPECIFICACION DE TUBERIA  
— IDENTIFICACION DEL FLUIDO  
— DIAMETRO NOMINAL

NOMENCLATURA:  
PCI - SISTEMA CONTRA INCENDIO  
AC - ACERO AL CARBON  
Ø - DIAMETRO

**PROYECTO EJECUTIVO  
INSTALACIÓN PCI**



**INSTALACION DE PROTECCION  
CONTRA INCENDIOS - NIVEL 1**

NUMERO DEL PLANO: TO-E-PL-PCI-002-00	NORTE: 
FECHA: 00-00-00	ACOTACION: MTS 1:125
UBICACION DEL ARCHIVO:	



**USO ESPECIFICO  
DEL PREDIO:**

**TIPO DE TRAMITE:**

**DATOS DEL PROPIETARIO**

NOMBRE: No.:  
CALLE:  
COLONIA:  
DELEGACION:  
TELEFONO:  
FIRMA:

**DATOS DEL D.R.O**

NOMBRE: XX  
CEDULA PROFESIONAL: XX  
DIRECCION: XX  
DELEGACION: XX  
TELEFONO: XX  
FIRMA:

**CORRESPBLE. INGENIERIAS**

NOMBRE: XX  
CEDULA PROFESIONAL: XX  
DIRECCION: XX  
DELEGACION: XX  
TELEFONO: XX  
FIRMA:

**DATOS DEL D.R.O**

NOMBRE: ..  
CEDULA PROFESIONAL: ..  
DIRECCION: ..  
DELEGACION: ..  
TELEFONO: ..  
FIRMA: COL.

**DATOS GENERALES**

DATOS DEL PREDIO		USO
CLAVE CATASTRAL:	AREA: M2.	HABITACIONAL <input type="checkbox"/>
CONDOMINIO:	LOTE: m	UNIFAMILIAR <input type="checkbox"/>
MEDIDA DEL FRENTE:	FONDO: m	PLURIFAMILIAR (CONDOMINIO) <input type="checkbox"/>
DIRECCION:	No Oficial:	COMERCIAL <input type="checkbox"/>
CALLE:		SERVICIOS <input type="checkbox"/>
ENTRE LA CALLE:		INDUSTRIAL <input type="checkbox"/>
Y LA CALLE:		
COLONIA:		
DELEGACION:		
DICTAMEN DE USO DE SUELO	FECHA:	
No. DE FOLIO:		

**NORMATIVIDAD**

CONCEPTO	NORMA	PROYECTO	DEF.
ALTURA MAXIMA PERMITIDA			
COEFICIENTE DE OCUPACION DEL SUELO			
COEFICIENTE DE UTILIZACION DEL SUELO			
COEFICIENTE DE ABSORCION DEL SUELO			
PORCENTAJE DE AREA LIBRE			
RESTRICCION AL FRENTE			
CAJONES DE ESTACIONAMIENTO			
RESTRICCIONES DIC. USO DE SUELO			

**RIVERO BORRELL - GUTIERREZ**  
**ARQUITECTOS ingenor**

**DATOS DE LA CONSTRUCCION**

CONCEPTO	A. CONSTRUCCION		OBRAS NUEVAS		REGULARIZACION		LICENCIA ANTERIOR	
	No. LIC	FECHA	No. LIC	FECHA	No. LIC	FECHA	No. LIC	FECHA
SOTANO								
PLANTA BAJA								
1er NIVEL								
MEZZANINE								
2do. NIVEL								
3er NIVEL								
VOLADOS								
ESTACIONAMIENTO								
OTROS								
TOTAL DE M <sup>2</sup>								
BARDEO ML								
ALINEAMIENTO ML								
DEMOLICION								

ESCALA:

1:125

COTAS:

METROS

CLAVE:

PC-02

Este plano sustituye a los anteriores

REVISIÓN - 00 23 febrero 2018

PLANO APTO PARA CONSTRUCCION

**SELLO**

**SELLO**