
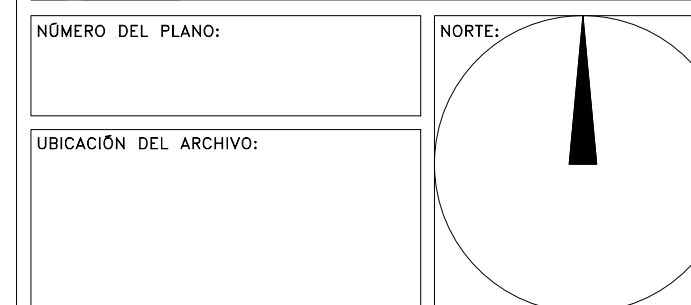
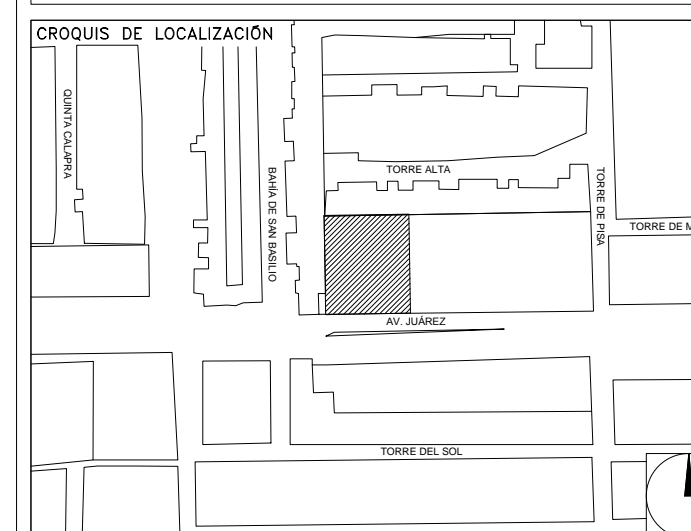


NOTAS GENERALES

PROYECTO EJECUTIVO

BOLETINES



BOLETÍN ARQUITECTÓNICO

DATOS DEL PROPIETARIO

NOMBRE: No.:
 CALLE:
 COLONIA:
 DELEGACIÓN:
 TELÉFONO:
 FIRMA:

DATOS DEL D.R.O

NOMBRE:
 CÉDULA PROFESIONAL:
 DELEGACIÓN:
 TELÉFONO:
 FIRMA:

CORRESPBLE. INGENIERIAS

NOMBRE:
 CÉDULA PROFESIONAL:
 DELEGACIÓN:
 TELÉFONO:
 FIRMA:

DATOS DEL PREDIO

CLAVE CATASTRAL:
 ÁREA: M2.
 LOTE:
 MEDIDA DEL FRENTE: FONDO: m
 DIRECCIÓN:
 Y LA CALLE: No OFICIAL:
 ENTRE LA CALLE:
 COLONIA:
 DELEGACIÓN:
 DICTAMEN DE USO DE SUELO
 No. DE FOLIO: FECHA:

| USO | |
|----------------------------|--------------------------|
| HABITACIONAL | <input type="checkbox"/> |
| UNIFAMILIAR | <input type="checkbox"/> |
| PLURIFAMILIAR (CONDOMINIO) | <input type="checkbox"/> |
| COMERCIAL | <input type="checkbox"/> |
| SERVICIOS | <input type="checkbox"/> |
| INDUSTRIAL | <input type="checkbox"/> |

NORMATIVIDAD

| CONCEPTO | NORMA | PROYECTO | OP. |
|--------------------------------------|-------|----------|-----|
| ALTURA MÁXIMA PERMITIDA | | | |
| COEFICIENTE DE OCUPACIÓN DEL SUELO | | | |
| COEFICIENTE DE UTILIZACIÓN DEL SUELO | | | |
| COEFICIENTE DE ABSORCIÓN DEL SUELO | | | |
| PORCENTAJE DEL ÁREA LIBRE | | | |
| RESTRICCIÓN AL FRENTE | | | |
| CAJONES DE ESTACIONAMIENTO | | | |
| RESTRICCIÓNES DIC. USO DE SUELO | | | |

RIVERO BORRELL - GUTIERREZ
ARQUITECTOS

FECHA:
 2018_06_17

NOTA:
 Se anexa Boletín de Detalle de Elevador como información complementaria a Proyecto Ejecutivo.

Este boletín se hizo con base en la información de OTIS para un elevador de 13 personas.

Este boletín anula el BA_23a.

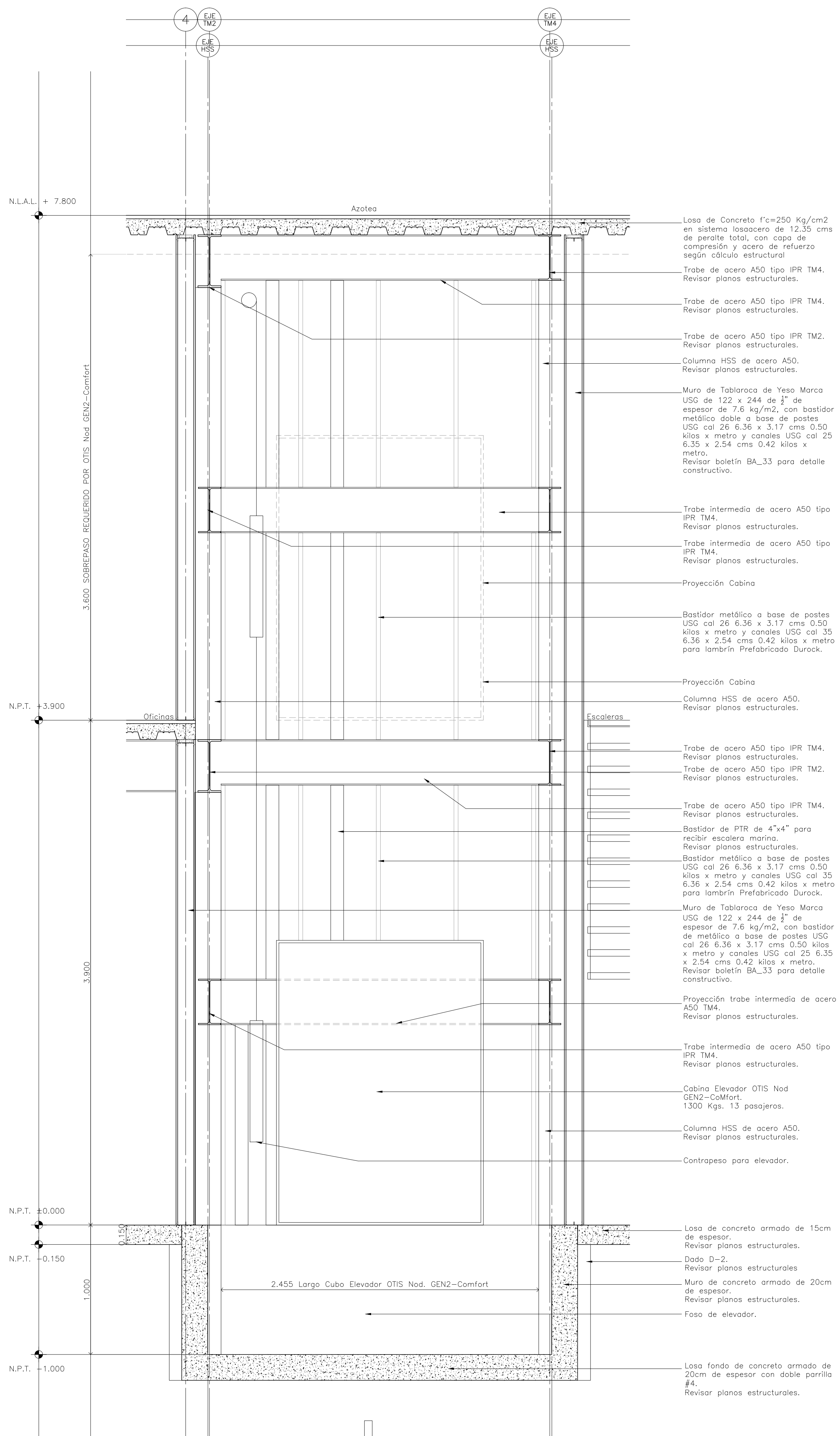
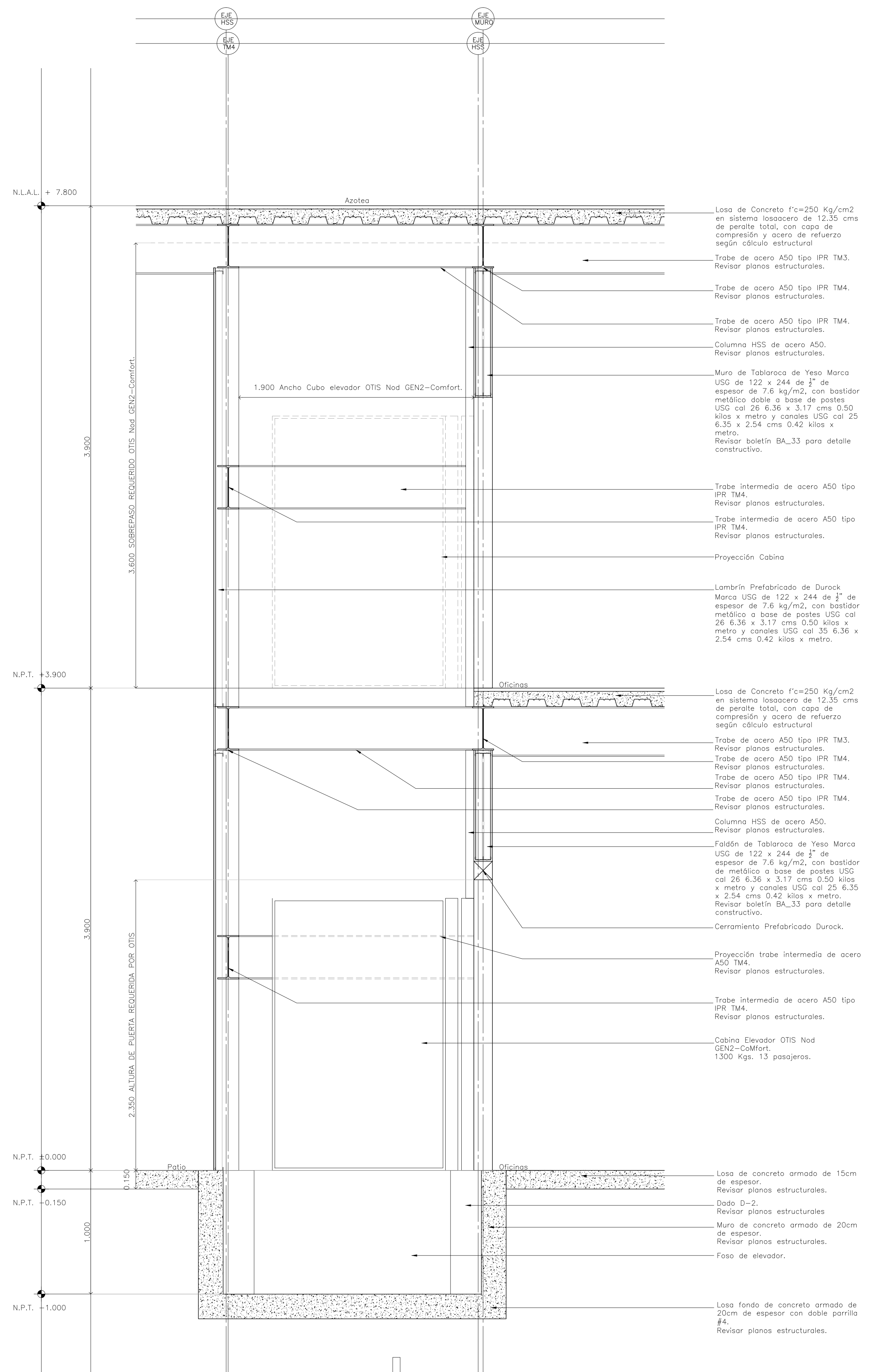
ESCALA:

COTAS:
 METROS

CLAVE:

BA-23b

BOLETÍN ARQ 23b



Corte C-A Detalle de Elevador Escala 1:20

Corte C-B Detalle de Elevador Escala 1:20