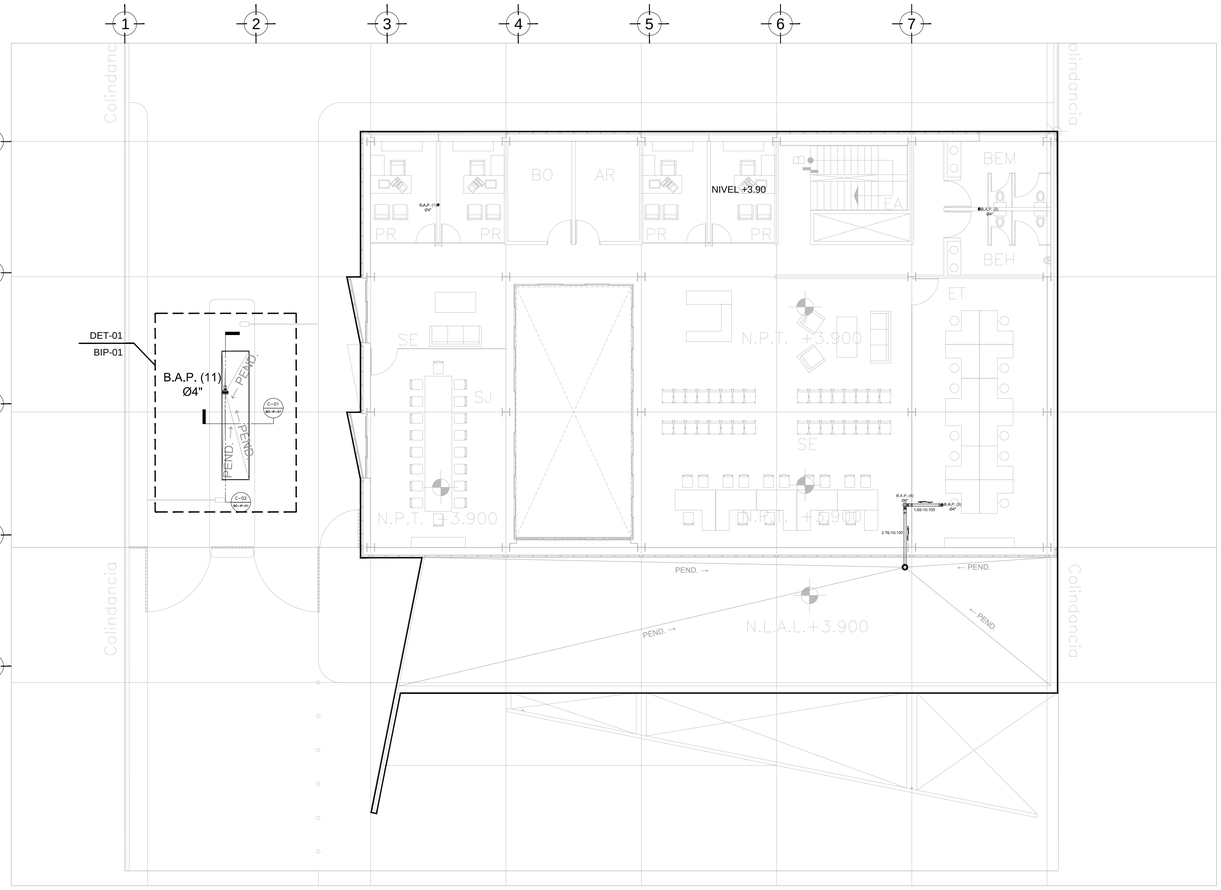

DRENAJE PLUVIAL - DISTRIBUCION
PLANTA DE AZOTEA CESI - NIVEL +3.90

ESC. 1:125

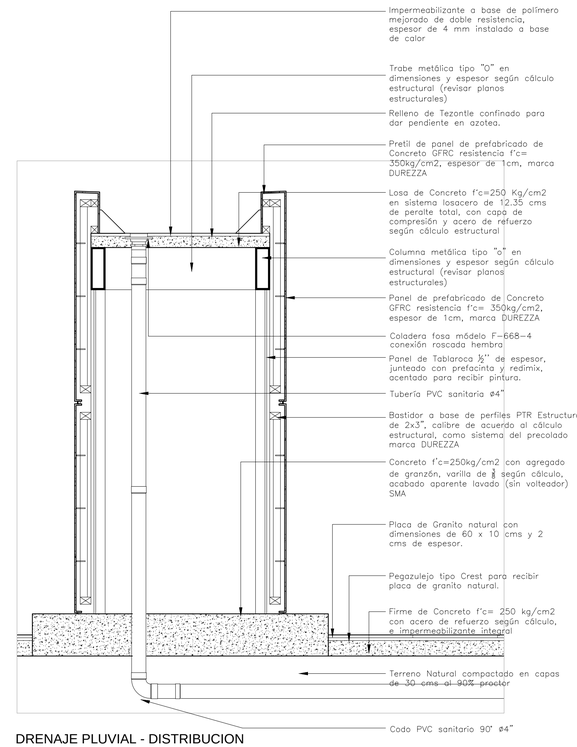

DRENAJE PLUVIAL - DISTRIBUCION
ALZADO C-01- CASETA DE VIGILANCIA - NIVEL +/- 0.000

ESC. 1:50

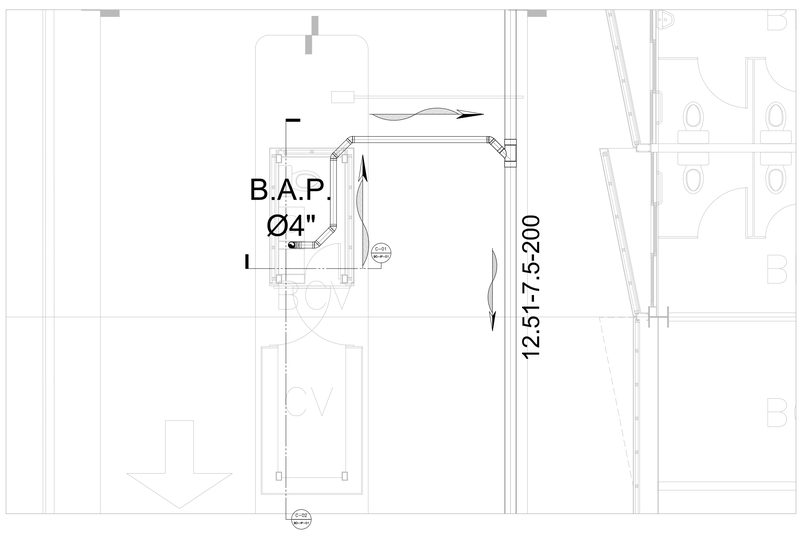

DRENAJE PLUVIAL - DISTRIBUCION
DET-01 / PLANTA CASETA DE VIGILANCIA - NIVEL +/- 0.000

ESC. 1:50

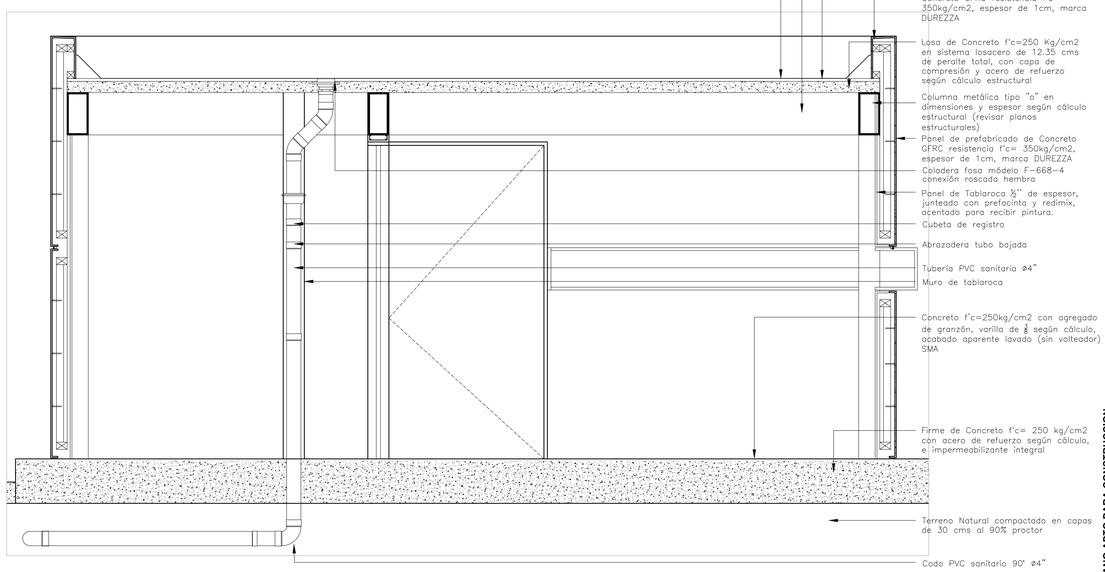

DRENAJE PLUVIAL - DISTRIBUCION
ALZADO C-02- CASETA DE VIGILANCIA - NIVEL +/- 0.000

ESC. 1:50

CENTRO DE SERVICIO INFONAVIT

CESI / TORREÓN

LOTE 2, 3, 4 Y 5 FRACC. B-2 MANZANA 44-A, AV. JUÁREZ FRACC. LAS TORRES MUNICIPIO DE TORREÓN, COAHUILA

NOTAS

1. LA UBICACION DEL COLECTOR MARGINAL SE TENDRA QUE CONFIRMAR DE ACUERDO A LA FACTIBILIDAD.
2. TODAS LAS INSTALACIONES DE DRENAJE DE AGUAS NEGRAS, DEBERAN SOMETERSE A UNA PRUEBA HIDROSTÁTICA DE 10 m.c.a. (1 kg/cm²) DURANTE UN TIEMPO MÍNIMO DE 2 HORAS, ADEMAS DE QUE DICHA PRUEBA SE REALIZARA POR SECCIONES Y ANTES DE TERMINARSE MUROS Y PISOS, PERO ASEGURANDO LA CORRECTA UNIÓN DE TODAS LAS CONEXIONES DE ACUERDO A LA NORMA: NOM-001-CONAGUA-2009.
3. LAS PUNTAS DE LA TUBERÍA INSTALADA DEBERÁN SER TAPADAS PROVISIONALMENTE, PARA EVITAR LA ENTRADA DE BASURA.
4. ANTES DE COLOCAR LOS ELEMENTOS ESTRUCTURALES DE CONCRETO: MUROS, TRABES Y LOSAS, DEBERÁ DE PREVENIRSE LA PREPARACIÓN PARA PASOS DE TUBERÍA DEJANDO UNA CAMISA DE TUBERÍA DE PVC, DE UN DIÁMETRO MAYOR AL DIÁMETRO DEL PROYECTO, DEBIENDOSE RESPETAR DIÁMETROS, POSICIÓN EN PLANTA Y ELEVACIÓN.
5. CUALQUIER INTERFERENCIA QUE SE TENGA CON LA INSTALACIÓN PROYECTADA, CON LAS OTRAS INSTALACIONES DEBERÁ DE RESOLVERSE CON LA COORDINACIÓN Y APROBACIÓN DE LA SUPERVISIÓN PARA SU CORRECTA Y ADECUADA COLOCACIÓN POR PARTE DEL CONTRATISTA.

SIMBOLOGÍA

TUBERÍA	SENT. DE FLUJO
COLADERA	CODO A 90°
YEE	REGISTRO
CODO A 45°	POZO DE VISITA
TAPON REGISTRO	TRINCHERA

NOMENCLATURA

XXX-XX-XXX
- DIAMETRO EN MM
- INCLINACION EN MILESIMAS
- LONGITUD EN METROS

BOLETINES
INSTALACIÓN PLUVIAL

CROQUIS DE LOCALIZACIÓN

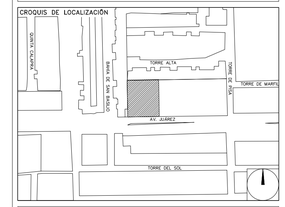

DRENAJE PLUVIAL
PLANTAS ARQUITECTÓNICAS

NUMERO DEL PLANO: TR_BO_IP_01

FECHA: 00-00-00 | ACOTACION: MTS | ESCALA: 1:200

UBICACION DEL ARCHIVO:

INFONAVIT

BOLETÍN INGENIERIA PLUVIAL

DATOS DEL PROPIETARIO

NOMBRE:
CALLE: No.:
COLONIA:
DELEGACIÓN:
TELÉFONO:
FIRMA:

DATOS DEL D.R.O

NOMBRE:
CÉDULA PROFESIONAL:
DIRECCIÓN:
DELEGACIÓN:
TELÉFONO:
FIRMA:

CORRESPBLE. INGENIERIAS

NOMBRE:
CÉDULA PROFESIONAL:
DIRECCIÓN:
DELEGACIÓN:
TELÉFONO:
FIRMA:

FIRMA:

DATOS GENERALES

DATOS DEL PREDIO

CLAVE CATASTRAL:
ÁREA: M2.
LOTE:
MEDIDA DEL FRENTE: FONDO: m
DIRECCIÓN:
CALLE: No OFICIAL.:
ENTRE LA CALLE:
Y LA CALLE:
COLONIA:
DELEGACIÓN:

DICTAMEN DE USO DE SUELO
No. DE FOLIO: FECHA:

USO

- HABITACIONAL ☐
- UNIFAMILIAR ☐
- PLURIFAMILIAR (CONDOMINIO) ☐
- COMERCIAL ☐
- SERVICIOS ☐
- INDUSTRIAL ☐

NORMATIVIDAD

CONCEPTO	NORMA	PROYECTO	DIF.
ALTURA MÁXIMA PERMITIDA			
COEFICIENTE DE OCUPACIÓN DEL SUELO			
COEFICIENTE DE UTILIZACIÓN DEL SUELO			
COEFICIENTE DE ABSORCIÓN DEL SUELO			
PORCENTAJE DEL ÁREA LIBRE			
RESTRICCIÓN AL FRENTE			
CAJONES DE ESTACIONAMIENTO			
RESTRICCIONES DIC. USO DE SUELO			

RIVERO BORRELL - GUTIERREZ
A R Q U I T E C T O S

FECHA: 2018_06_29

ESCALA: VARIAS

COTAS: METROS

PLANO APTO PARA CONSTRUCCION

CLAVE: BO-IP-01

BOLETÍN PLUVIAL 01